Arkusz 1 - Oś DG Płock-Rydzyno (0+000.00 - 0+144.00)

STAROSTA PŁOCKI
Dokumentacja projektowa
sieć elektroenergetyczna, kablociągowa
lokalizacji liniowej
była przedmiotem narady koordynacyjnej przeprowadzonej w siedzibie Starostwa Powiatowego w Płocku, ul. Bielska 59 w formie zebrania zainteresowanych podmiotów i uzgodniona protokołem
nr OGN-III.6630. 75.2015 z dnia 18.03.2015
z up. STAROSTY
Wydział Geodezji i Gospodarki Nieruchomościami
Geodeta Powiatowy

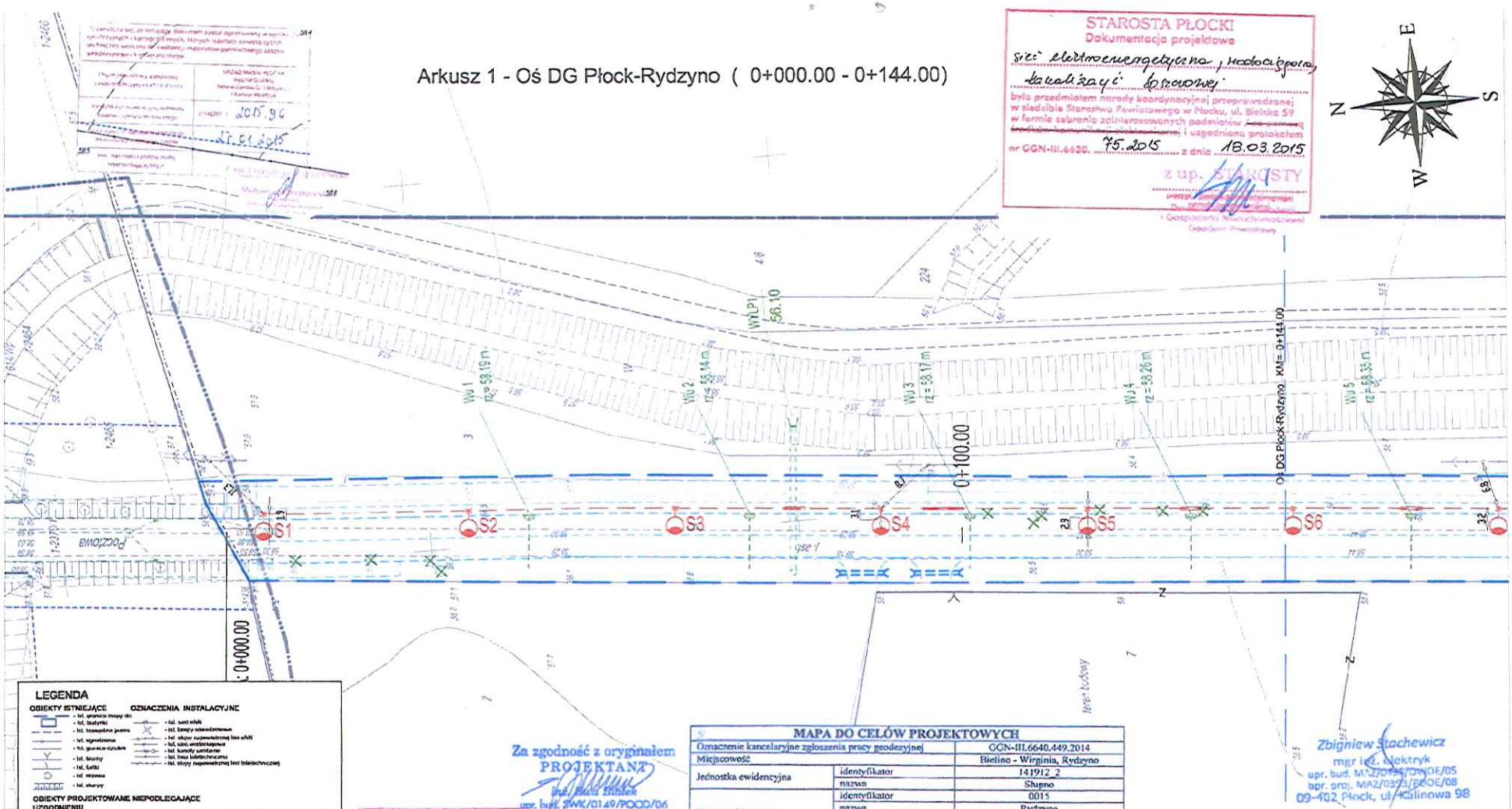

LEGENDA

OBIEKTY ISTNIEJĄCE

- Inl. granice mapy
- Inl. budynki
- Inl. trzepalne jezdni
- Inl. ogrodzenia
- Inl. granice działek
- Inl. studnie
- Inl. furtki
- Inl. rezerwa
- Inl. skarpy

OZNACZENIA INSTALACYJNE

- Inl. sieć nNN
- Inl. latarnia uliczna
- Inl. słupy napowietrznej lini nNN
- Inl. sieć wodociągowa
- Inl. kanały sanitarne
- Inl. linia telefoniczna
- Inl. słupy napowietrznej linii telefonicznej

OBIEKTY PROJEKTOWANE NIEPODLEGAJĄCE UZGODNIENIU

- proj. jezdnia o nawierzchni asfaltowej, nie podlegająca uzgodnieniu
- linie rozgraniczenia terenu inwestycji nie podlegające uzgodnieniu
- proj. chodnik lub ciąg pieszo - rowerowe nie podlegające uzgodnieniu
- Drzewa oznaczone jest wyrębu nie podlegają uzgodnieniu
- proj. pobocze drogowy PCHD nie podlegające uzgodnieniu

OBIEKTY PROJEKTOWANE WYMAGAJĄCE UZGODNIENIA

- proj. przebudowa sieci wodociągowej Ø110 PE
- proj. kanał deszczowy
- proj. studnia kanalizacji deszczowej
- proj. wpust uliczny
- proj. wpust z przyłączem Ø150 PP
- Projektowana latarnia oświetlenia ulicznego
- Projektowane kable oświetlenia ulicznego
- Projektowane kable telekomunikacji - typ zostanie określony w projekcie wykonawczym - yth
- Projektowany przepust dla kabla elektroenergetycznego lub elektrycznego kable NN Rura Arot (DVR - 10/08)
- Osłona kablowa (rurociąg) zostanie realizowana przez Energa Operator w ramach umowy (przyłączeniowej)
- Nie wchodzi w zakres tego opracowania. Zostanie wydany w odrębnym opracowaniu.
- Nie wchodzi w zakres tego opracowania. Zostanie wydany w odrębnym opracowaniu.
- Kabel (przyłącza elektroenergetyczne realizowany przez Energa Operator w ramach umowy przyłączeniowej)
- Nie wchodzi w zakres tego opracowania. Zostanie wydany w odrębnym opracowaniu.

Demontaż starych słupów oświetleniowych na odcinku D ÷ F.
- Nie wchodzi w zakres tego opracowania. Zostanie wydany w odrębnym opracowaniu.
- Nie wymaga pozwolenia wodnoprawnego.

Zakres - demontaż opraw z wysięgnikiem - przewieszenie opraw uliczna i kapenia i kapenia - bez kabli oświetleniowych

- Oprawa oświetleniowa ..... 1 szt
- Słup ZN 10 + oprawa oświetleniowa ..... 17 szt
- Słup ZN 10 ..... 2 szt

Za zgodność z oryginałem
PROJEKTANT
mgr inż. Ewa Białek
upr. bud. SWK/0149/POOD/06

Poświadcza się, że niniejszy dokument został sporządzony w wyniku prac geodezyjnych i kartograficznych, których rezultaty zawarto operat techniczny wpisany do ewidencji materiałów państwowego zasobu geodezyjnego i kartograficznego

Organ prowadzący państwowy zasób geodezyjny i kartograficzny	STAROSTA PŁOCKI
Identyfikator ewidencyjny materiału zasobu - operatu technicznego	P.1419. 2015. 231
Data wpisania operatu technicznego do ewidencji materiałów zasobu	29.01.15
Imię, nazwisko i podpis osoby reprezentującej organ	z up. STAROSTY mgr Edyta [illegible] Inspektor w Wydziale Geodezji i Gospodarki Nieruchomościami

MAPA DO CELÓW PROJEKTOWYCH

Oznaczenie kancelaryjne zgłoszenia pracy geodezyjnej		OGN-III.6640.449.2014
Miejscowość		Bielino - Wirginia, Rydzyno
Jednostka ewidencyjna	identyfikator	141912_2
	nazwa	Słupno
Obręb ewidencyjny	identyfikator	0015
	nazwa	Rydzyno
	identyfikator	0002
	nazwa	Bielino - Wirginia
Skala mapy		1:500
Nazwa układu współrzędnych	prostokątnych płaskich	2000
	wysokości	Kronsztadt 86
Oznaczenie granic obszaru, który był przedmiotem aktualizacji		— — — —
Oznaczenie i informacje o służebnościach gruntowych mających wpływ na zagospodarowanie gruntów, zlokalizowanych w granicach projektowanej inwestycji.		brak
Oznaczenie i symbol konturu użytku gruntowego, który nie jest ujawniony w bazie danych ewidencji gruntów i budynków		brak

PRZEDSIĘBIORSTWO WIELOBRANŻOWE „STAR-COM" 25-119 Kielce, ul. Daleka 27/3
Nazwa firmy i dane osoby uprawnionej, data i podpis osoby reprezentującej wykonawcę

mgr inż. Arkadiusz Malec
GEODETA UPRAWNIONY
Nr upr. zawod. 18008
Imię i nazwisko uprawnionego, data i podpis geodety uprawnionego, który opracował mapę

Zbigniew Stachewicz
mgr inż. elektryk
upr. bud. MAZ/0196/POOE/05
upr. proj. MAZ/0393/POOE/08
09-402 Płock, ul. Kalinowa 98

Wykonawca: Drogowa Pracownia Projektowa
Inż. Ewa Białek, ul. Złota 23 Kielce 25-015

Przedmiot opracowania:	Arkadia Mazowiecka - przebudowa i rozbudowa drogi gminnej Płock - Rydzyne, tj. od granicy Gminy Słupno do m. Rydzyno.	
Projektował:	mgr inż. Zbigniew Stachewicz upr. nr MAZ/0393/POOE/08	Stadium: Projekt budowlany Branża: Elektroenergetyczna
Projektował:	mgr inż. Lesław Sirzałka upr. nr KL 19/1/87	Branża: Wod. - Kan.
Data: 03.2015	Przedmiot rysunku: Plan uzgodnienia sieci	Skala: 1:500 Rys. nr: 1 Ark. nr: 1

UWAGI:
1. Projekt jest własnością Pracowni Autorskiej (Dz.U. 94.24.83). Wszystkie informacje zawarte w tym projekcie (pokrycie i autorzy) stanowią integralną część firmy "Drogowa Pracownia Projektowa Ewa Białek" i nie wolno ich użyć ponownie, reprodukować i kopiować bez pisemnej zgody firmy wymienionej firmy.
2. Za wjazdy na chodniki obsługi wszystkie wymiary i rzędne należy sprawdzić na budowie, a zaistniałe niezgodności powiadomić projektem architektoniczno-budowlanym i pozostałymi opracowaniami branżowymi a stanem istniejącym należy wyjaśnić i uzgodnić z głównym projektantem.
3. Uwagi i spisy zamieszczone w części rysunkowej projektu stanowią integralną część niniejszego opracowania.
4. Niniejsze opracowanie wykonano zostało za pomocą licencjonowanego oprogramowania AutoCAD LT.

STAROSTWO POWIATOWE w PŁOCKU
Wydział Architektury i Budownictwa
09-400 Płock, ul. Bielska 59

Arkusz 2 - Oś DG Płock-Rydzyno (0+144.00 - 0+338.00)

STAROSTA PŁOCKI
Dokumentacja projektowa
sieci elektroenergetyczna, wodociągowej, kanalizacji deszczowej
była przedmiotem narady koordynacyjnej przeprowadzonej w siedzibie Starostwa Powiatowego w Płocku, ul. Bielska 59 w formie zebrania zainteresowanych podmiotów i uzgodnioną protokołem
nr GGN-III.6630. 75.2015 z dnia 18.03.2015
z up. STAROSTY
i Gospodarki Nieruchomościami
Geodeta Powiatowy

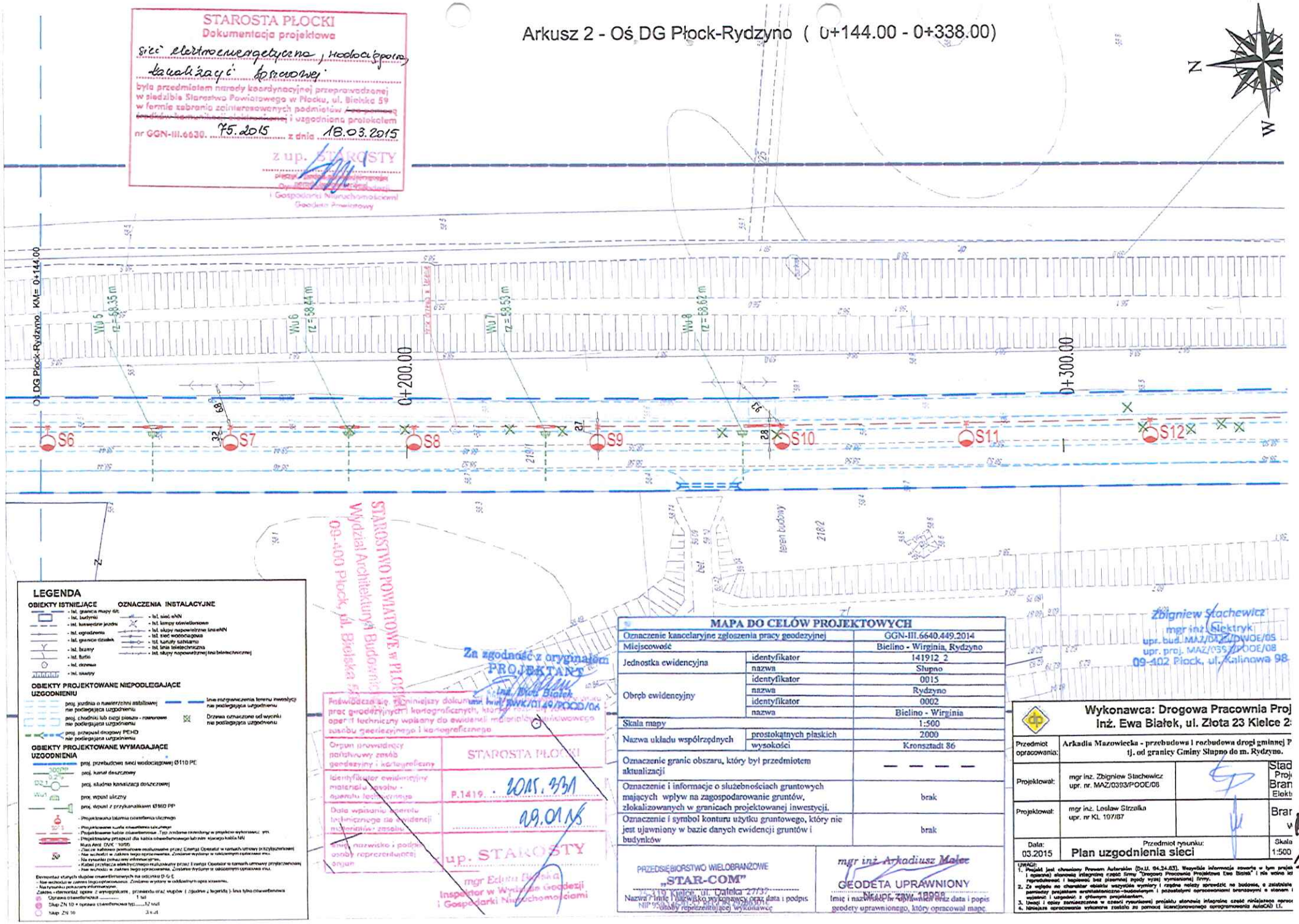

STAROSTWO POWIATOWE w PŁOCKU
Wydział Architektury i Budownictwa
09-400 Płock, ul. Bielska 59

Za zgodność z oryginałem
PROJEKTANT
inż. Ewa Białek

Poświadcza się, że niniejszy dokument, będący wynikiem prac geodezyjnych i kartograficznych, stanowi operat techniczny wpisany do ewidencji materiałów państwowego zasobu geodezyjnego i kartograficznego

Organ prowadzący państwowy zasób geodezyjny i kartograficzny	STAROSTA PŁOCKI
Identyfikator ewidencyjny materiału zasobu - operatu technicznego	P.1419. 2015. 331
Data wpisania operatu technicznego do ewidencji materiałów zasobu	09.01.15
Imię, nazwisko i podpis osoby reprezentującej organ	z up. STAROSTY

mgr Edyta Pietska
Inspektor w Wydziale Geodezji i Gospodarki Nieruchomościami

LEGENDA

OBIEKTY ISTNIEJĄCE
- Ist. granica mapy 6K
- Ist. budynki
- Ist. kierunek jazdy
- Ist. ogrodzenia
- Ist. granice działek
- Ist. bramy
- Ist. furtki
- Ist. drzewa
- Ist. skarpy

OZNACZENIA INSTALACYJNE
- Ist. sieć nN
- Ist. lampy oświetleniowe
- Ist. słupy napowietrzne linii nN
- Ist. sieć wodociągowa
- Ist. hydranty sztukami
- Ist. linia telefoniczna
- Ist. słupy napowietrznej linii telefonicznej

OBIEKTY PROJEKTOWANE NIEPODLEGAJĄCE UZGODNIENIU
- proj. jezdnia o nawierzchni asfaltowej nie podlegająca uzgodnieniu
- proj. chodniki lub ciągi piesze - rowerowe nie podlegające uzgodnieniu
- proj. przepust drogowy PEHD nie podlegający uzgodnieniu
- linie rozgraniczenia terenu inwestycji nie podlegające uzgodnieniu
- Drzewa oznaczone od wycinki nie podlegające uzgodnieniu

OBIEKTY PROJEKTOWANE WYMAGAJĄCE UZGODNIENIA
- proj. przebudowa sieci wodociągowej Ø110 PE
- proj. kanał deszczowy
- proj. studnia kanalizacji deszczowej
- proj. wpust uliczny
- proj. wpust z przykanalikiem Ø160 PP
- Projektowana kablowa oświetlenia ulicznego
- Projektowane kable oświetlenia ulicznego
- Projektowane kable oświetleniowe. Typ zostanie określony w projekcie wykonawczym
- Projektowany przepust dla kabla oświetleniowego lub nim ujętego kabla NN
- Kable AXEE 0,6/1 (1kV)
- Zakres kablowej pomiarowo rozliczeniowej przez Energia Operator w ramach umowy przyłączeniowej
- Nie wchodzi w zakres tego opracowania. Zostanie wykonany w odrębnym opracowaniu etc.
- Na rysunku pokazano informacyjnie.
- Kabel przyłącza elektrycznego realizowany przez Energia Operator w ramach umowy przyłączeniowej
- Nie wchodzi w zakres tego opracowania. Zostanie wykonany w odrębnym opracowaniu etc.

Elementy stanowych słupów oświetleniowych na odcinku D-G-E
- Nie wchodzi w zakres tego opracowania. Zostanie wykonany w oddzielnym opracowaniu.
- Na rysunku pokazano informacyjnie.

Zakres - elementów spaw: z wysięgnikami, przewodu oraz słupów (z izolatora z kapitelą) - linia tylko oświetleniowa

Oprawa oświetleniowa	1 szt
Słup ZN 10 + oprawa oświetleniowa typ	12 szt
Słup ZN 10	3 szt

MAPA DO CELÓW PROJEKTOWYCH

Oznaczenie kancelaryjne zgłoszenia pracy geodezyjnej		GGN-III.6640.449.2014
Miejscowość		Bielino - Wirginia, Rydzyno
Jednostka ewidencyjna	identyfikator	141912_2
	nazwa	Słupno
Obręb ewidencyjny	identyfikator	0015
	nazwa	Rydzyno
	identyfikator	0002
	nazwa	Bielino - Wirginia
Skala mapy		1:500
Nazwa układu współrzędnych	prostokątnych płaskich	2000
	wysokości	Kronsztadt 86
Oznaczenie granic obszaru, który był przedmiotem aktualizacji		— — — —
Oznaczenie i informacje o służebnościach gruntowych mających wpływ na zagospodarowanie gruntów, zlokalizowanych w granicach projektowanej inwestycji.		brak
Oznaczenie i symbol konturu użytku gruntowego, który nie jest ujawniony w bazie danych ewidencji gruntów i budynków		brak

PRZEDSIĘBIORSTWO WIELOBRANŻOWE
„STAR-COM"
25-419 Kielce, ul. Daleka 27/37
Nazwa / imię i nazwisko wykonawcy oraz data i podpis osoby reprezentującej wykonawcę
NIP 9[illegible]

mgr inż. Arkadiusz Malec
GEODETA UPRAWNIONY
Nr upr. zawod. 18908
Imię i nazwisko oraz numer uprawnień oraz data i podpis geodety uprawnionego, który opracował mapę

Zbigniew Stachewicz
mgr inż. Elektryk
upr. bud. MAZ/0393/PODE/05
upr. proj. MAZ/0393/PODE/08
09-402 Płock, ul. Kalinowa 98

Wykonawca: Drogowa Pracownia Proj
Inż. Ewa Białek, ul. Złota 23 Kielce 2

Przedmiot opracowania:	Arkadia Mazowiecka - przebudowa i rozbudowa drogi gminnej P tj. od granicy Gminy Słupno do m. Rydzyno.	Stad Proj Bran Elekt
Projektował:	mgr inż. Zbigniew Stachewicz upr. nr. MAZ/0393/PODE/08	
Projektował:	mgr inż. Lesław Strzałka upr. nr KL 197/87	Bran w
Data: 03.2015	Przedmiot rysunku: Plan uzgodnienia sieci	Skala 1:500

Rys 1/2

UWAGI:
1. Projekt jest chroniony Prawem Autorskim (Dz.U. 04.24.83). Wszystkie informacje zawarte w tym projekcie i opisane stanowią integralną część firmy "Drogowa Pracownia Projektowa Ewa Białek" i nie wolno ich reprodukować i kopiować bez pisemnej zgody wyżej wymienionej firmy.
2. Ze względu na charakter obiektu wszystkie wymiary i rzędne należy sprawdzić na budowie, a zauważone rozbieżności projektanta architektoniczno-budowlanym i pozostałymi opracowaniami branżowymi a stanem i wyjaśnić i uzgodnić z głównym projektantem.
3. Uwagi i opisy zamieszczone w części rysunkowej projektu stanowią integralną część niniejszego opracowania.
4. Niniejsze opracowanie wykonane zostało za pomocą licencjonowanego oprogramowania AutoCAD LT.

Arkusz 3 - Oś DG Płock-Rydzyno (0+338.00 - 0+532.00)

STAROSTA PŁOCKI
Dokumentacja projektowa
sieć elektroenergetyczna, wodociągowa, kanalizacji deszczowej
była przedmiotem narady koordynacyjnej przeprowadzonej w siedzibie Starostwa Powiatowego w Płocku, ul. Bielska 59 w formie zebrania zainteresowanych podmiotów i uzgodniona protokołem
nr GGN-III.6630. 75.2015 z dnia 18.03.2015
z up. STAROSTY
i Gospodarki Nieruchomościami
Geodeta Powiatowy

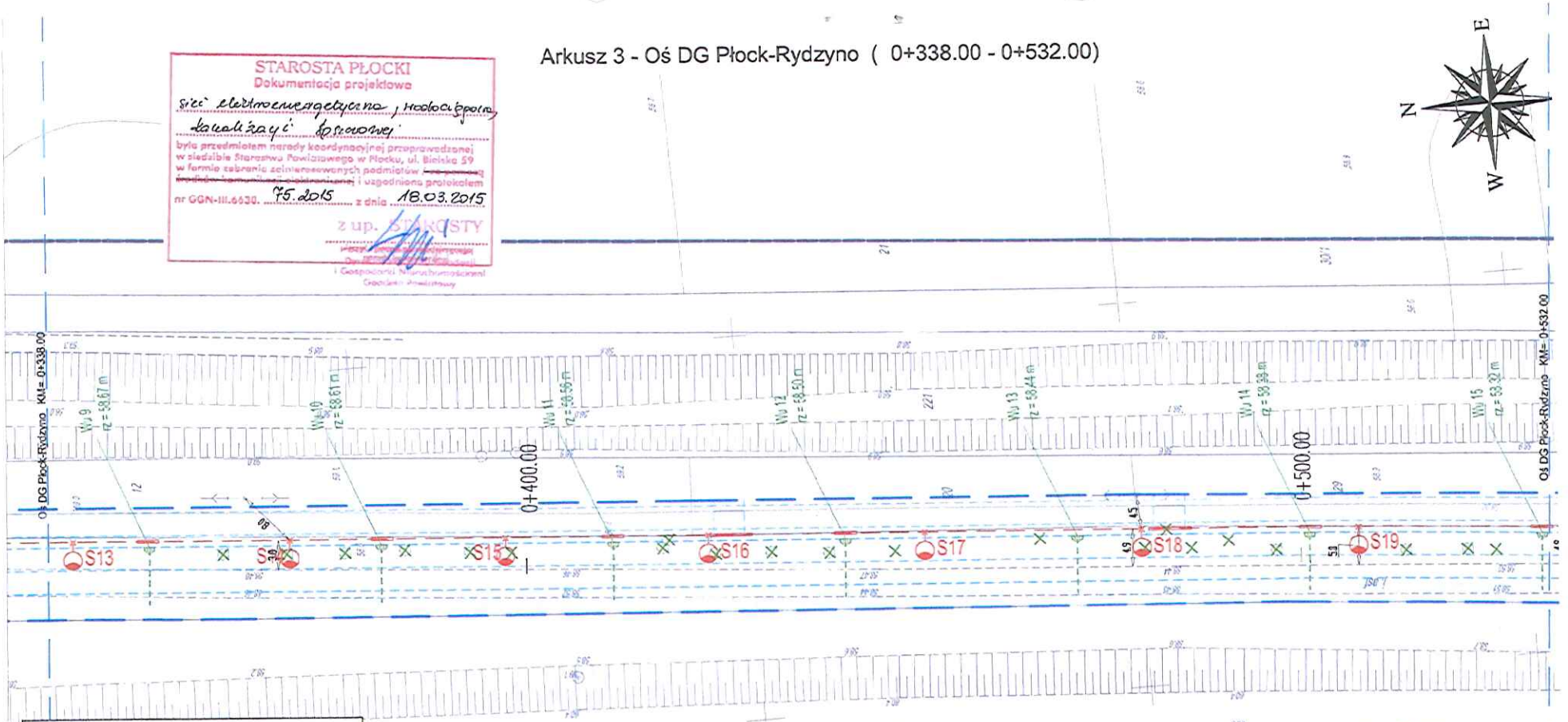

LEGENDA

OBIEKTY ISTNIEJĄCE
- lst. biurowi
- lst. biurowi
- lst. wszędzie jezdni
- lst. ogrodzenia
- lst. granice działek
- lst. bramy
- lst. bariki
- lst. drzewa
- lst. słupy

OZNACZENIA INSTALACYJNE
- lst. sieć eNN
- lst. lampy oświetleniowe
- lst. słupy napowietrznej linii eNN
- lst. sieć wodociągowa
- lst. kanały sanitarne
- lst. linia telefoniczna
- lst. słupy napowietrznej linii telefonicznej

OBIEKTY PROJEKTOWANE NIEPODLEGAJĄCE UZGODNIENIU
- proj. jezdnia o nawierzchni asfaltowej nie podlegająca uzgodnieniu
- proj. chodniki lub ciągi pieszo - rowerowe nie podlegające uzgodnieniu
- proj. przepust drogowy PEHD nie podlegający uzgodnieniu
- linia rozgraniczenia terenu inwestycji nie podlegająca uzgodnieniu
- Drzewa usunięcie od wycinki nie podlegające uzgodnieniu

OBIEKTY PROJEKTOWANE WYMAGAJĄCE UZGODNIENIA
- proj. przewodowa sieć wodociągowa Ø110 PE
- proj. kanał deszczowy
- proj. studnia kanalizacji deszczowej
- proj. wpust uliczny
- proj. wpust z przykanalikiem Ø160 PP
- Projektowana telefonia stacjonarna uliczna
- Projektowana szafka oświetlenia ulicznego
- Projektowane kable oświetlenia. Typ zestawu osłonowego w projekcie wykonawczym
- Projektowany przepust dla kabli oświetleniowych lub elektrycznych kable NN
- Rury Arot DVK 110/95
- Zbiór kablowy zewnętrzny wykonywany przez Energa Operator w ramach umowy przyłączeniowej
- Nie wchodzi w zakres tego opracowania. Zostanie wydany w odrębnym opracowaniu tru.
- Na rysunku pokazano orientacyjnie.
- Kabel przyłącza elektrycznego realizowany przez Energa Operator w ramach umowy przyłączeniowej
- Nie wchodzi w zakres tego opracowania. Zostanie wydany w odrębnym opracowaniu tru.

Dopuszcza się zbliżenie o nieistotnych na odcinku D i E
- Nie wchodzi w zakres tego opracowania. Zostanie wydany w odrębnym opracowaniu.
- Nie zmienia położenia elementów.

Zakres - remontu: nawa z nawiązaniem, przepustu oraz studzie i zgodnie i legendą - tylko tylko oświetlenie
- Opraska oświetleniowa ..... 1 szt
- Słup ZN 10 + oprawa oświetleniowa typ..... 12 szt
- Słup ZN 10 3 szt

Za zgodność z oryginałem
PROJEKTANT
inż. Łukasz Białek

Poświadcza się, że niniejszy dokument jest wykonany na podstawie materiałów państwowego zasobu geodezyjnego i kartograficznego
- Organ ewidencji państwowego zasobu geodezyjnego i kartograficznego: STAROSTA PŁOCKI
- Identyfikator ewidencyjny materiału zasobu - operatu technicznego: P.1419. 2015. 931
- Data wpisania operatu technicznego na ewidencję materiałów zasobu: 29.01.15
- Imię, nazwisko i podpis osoby reprezentującej organ: z up. STAROSTY mgr Edyta Tuńska Inspektor w Wydziale Geodezji i Gospodarki Nieruchomościami

MAPA DO CELÓW PROJEKTOWYCH		
Oznaczenie kancelaryjne zgłoszenia pracy geodezyjnej		GGN-III.6640.449.2014
Miejscowość		Bielino - Wirginia, Rydzyno
Jednostka ewidencyjna	identyfikator	141912_2
	nazwa	Słupno
Obręb ewidencyjny	identyfikator	0015
	nazwa	Rydzyno
	identyfikator	0002
	nazwa	Bielino - Wirginia
Skala mapy		1:500
Nazwa układu współrzędnych	prostokątnych płaskich	2000
	wysokości	Kronsztadt 86
Oznaczenie granic obszaru, który był przedmiotem aktualizacji		— — — —
Oznaczenie i informacje o służebnościach gruntowych mających wpływ na zagospodarowanie gruntów, zlokalizowanych w granicach projektowanej inwestycji.		brak
Oznaczenie i symbol konturu użytku gruntowego, który nie jest ujawniony w bazie danych ewidencji gruntów i budynków		brak

PRZEDSIEBIORSTWO WIELOBRANŻOWE „STAR-COM" 09-410 Płock, ul. Dalnika 27/37 Nazwa / imię i nazwisko, adres, numer NIP osoby reprezentującej wykonawcę

mgr inż. Arkadiusz Majec
GEODETA UPRAWNIONY
Nr upr. zawod. 18909
Imię i nazwisko, numer uprawnień oraz data i podpis geodety uprawnionego, który opracował mapę.

Zbigniew Stachewicz
mgr inż. Zbigniew Stachewicz
upr. bud. MAZ/0300/POOE/05
upr. proj. MAZ/0300/POOE/08
09-402 Płock, ul. Kolinowa 98

Wykonawca: Drogowa Pracownia Projektow
Inż. Ewa Białek, ul. Złota 23 Kielce 25-015

Przedmiot opracowania:	Arkadia Mazowiecka - przebudowa i rozbudowa drogi gminnej Płock - Ry tj. od granicy Gminy Słupno do m. Rydzyno.	Stadium: Projekt budc
Projektował:	mgr inż. Zbigniew Stachewicz upr. nr. MAZ/0300/POOE/08	Branża: Elektroenergo
Projektował:	mgr inż. Lesław Strzałka upr. nr KL 197/87	Branża: Wod. - Ka
Data: 03.2015	Przedmiot rysunku: Plan uzgodnienia sieci	Skala: 1:500 Rys. nr: 1

Uwagi:
1. Projekt jest chroniony Prawem Autorskim (Dz.U. 94.24.83). Wszystkie informacje zawarte w tym projekcie (jakoze i opisowe) stanowią integralną część firmy "Drogowa Pracownia Projektowa Ewa Białek" i nie mogą być użyte, powielone, reprodukowane i kopiowane bez pisemnej zgody wyżej wymienionej firmy.
2. Ze względu na charakter obiektu wszystkie wymiary i rzędne należy sprawdzić na budowie, a zauważone rozbieżności pomiędzy projektem architektoniczno-budowlanym i pozostałymi opracowaniami branżowymi a stanem istniejącym n wyjaśnić i uzgodnić z głównym projektantem.
3. Uwagi i opisy zamieszczone w części rysunkowej projektu stanowią integralną część niniejszego opracowania.
4. Niniejsze opracowanie wykonano zgodnie ze pomocą licencjonowanego oprogramowania AutoCAD LT.

STAROSTWO POWIATOWE w PŁOCKU
Wydział Architektury i Budownictwa
09-400 Płock, ul. Bielska 59

Rys 1/3

Arkusz 4 Oś DG Płock-Rydzyno (0+532.00 - 0+726.00)

Dokumentacja projektowa
sieci elektroenergetycznej, modernizacji oświetlenia, kanalizacji deszczowej
była przedmiotem narady koordynacyjnej przeprowadzonej w siedzibie Starostwa Powiatowego w Płocku, ul. Bielska 59 w formie zebrania zainteresowanych podmiotów i uzgodniona protokołem
nr GGN-III.6630. 75.2015 z dnia 18.03.2015
z up. STAROSTY
i Gospodarki Nieruchomościami
Geodeta Powiatowy

LEGENDA

OBIEKTY ISTNIEJĄCE
- ist. budynki
- ist. budynki
- ist. krawędzie jezdni
- ist. ogrodzenia
- ist. granice działek
- ist. bramy
- ist. furtki
- ist. drzewa
- ist. słupy

OZNACZENIA INSTALACYJNE
- ist. sieć eNN
- ist. lampy oświetleniowe
- ist. słupy napowietrzne linii eNN
- ist. sieć wodociągowa
- ist. kanały sanitarne
- ist. linia telefoniczna
- ist. słupy napowietrznej linii telefonicznej

OBIEKTY PROJEKTOWANE NIEPODLEGAJĄCE UZGODNIENIU
- proj. jezdnia o nawierzchni asfaltowej nie podlegająca uzgodnieniu
- proj. chodnik lub ciąg pieszo - rowerowe nie podlegający uzgodnieniu
- proj. przepust drogowy PEHD nie podlegający uzgodnieniu
- linie rozgraniczenia terenu inwestycji nie podlegające uzgodnieniu
- Drzewa oznaczone od wycinki nie podlegające uzgodnieniu

OBIEKTY PROJEKTOWANE WYMAGAJĄCE UZGODNIENIA
- proj. przebudowa sieci wodociągowej Ø110 PE
- proj. kanał deszczowy
- proj. studnia kanalizacji deszczowej
- proj. wpust uliczny
- proj. wpust z przykanalikiem Ø160 PP
- Projektowana studnia oświetlenia ulicznego
- Projektowana szafka oświetlenia ulicznego
- Projektowane kable oświetleniowe. Typ zostanie określony w projekcie wykonawczym.
- Projektowany przepust dla kabla oświetleniowego lub nie wyjęcie kabla NN
- Rura Arot DVK (110/50)
- Zasięg kablowej pomiarowej realizowane przez Energa Operator w ramach umowy przyłączeniowej
- Nie wchodzi w zakres tego opracowania. Zostanie wykonane w odrębnym opracowaniu.
- Na rysunku pokazano informacyjnie.
- Kabel przyłącza elektrycznego realizowany przez Energa Operator w ramach umowy przyłączeniowej
- Nie wchodzi w zakres tego opracowania. Zostanie wykonane w odrębnym opracowaniu.

Dimensie/Ciężary słupów oświetleniowych na odcinku D-G-E
- Nie wchodzi w zakres tego opracowania. Zostanie wykonane w oddzielnym opracowaniu.
- Na rysunku pokazano informacyjnie.

Zestaw - elementów opraw z wysięgnikami, przewodu oraz słupów (zgodnie z legendą) - linia tylko oświetlenia

Oprawa oświetleniowa	1 szt
Słup ZN 10 + oprawa oświetleniowa typ	12 szt
Słup ZN 10	3 x 28

Za zgodność z oryginałem
PROJEKTANT
inż. Ewa Białek
upr. bud. SWK/0149/POOD/06

Poświadcza się, że niniejszy dokument, będący rezultatem prac geodezyjnych i kartograficznych, stanowi operat techniczny wpisany do ewidencji materiałów państwowego zasobu geodezyjnego i kartograficznego

Organ prowadzący państwowy zasób geodezyjny i kartograficzny	STAROSTA PŁOCKI
Identyfikator ewidencyjny materiału zasobu - operatu technicznego	P.1419. 2015.331
Data wpisania operatu technicznego do ewidencji materiałów zasobu	19.01.16
Imię, nazwisko i podpis osoby reprezentującej organ	z up. STAROSTY mgr Edyta [illegible] Inspektor w Wydziale Geodezji i Gospodarki Nieruchomościami

STAROSTWO POWIATOWE W PŁOCKU
Wydział Architektury i Budownictwa
09-400 Płock, ul. Bielska

MAPA DO CELÓW PROJEKTOWYCH

Oznaczenie kancelaryjne zgłoszenia pracy geodezyjnej		GGN-III.6640.449.2014
Miejscowość		Bielino - Wirginia, Rydzyno
Jednostka ewidencyjna	identyfikator	141912_2
	nazwa	Słupno
Obręb ewidencyjny	identyfikator	0015
	nazwa	Rydzyno
	identyfikator	0002
	nazwa	Bielino - Wirginia
Skala mapy		1:500
Nazwa układu współrzędnych	prostokątnych płaskich	2000
	wysokości	Kronsztadt 86
Oznaczenie granic obszaru, który był przedmiotem aktualizacji		— — — —
Oznaczenie i informacje o służebnościach gruntowych mających wpływ na zagospodarowanie gruntów, zlokalizowanych w granicach projektowanej inwestycji.		brak
Oznaczenie i symbol konturu użytku gruntowego, który nie jest ujawniony w bazie danych ewidencji gruntów i budynków		brak

PRZEDSIEBIORSTWO WIELOBRANŻOWE
„STAR-COM"
25-419 Kielce, ul. Daleka 27/37
Nazwa / imię i nazwisko wykonawcy oraz data i podpis osoby reprezentującej wykonawcę
NIP 9591621151 REGON 290030111

mgr inż. Arkadiusz Malec
GEODETA UPRAWNIONY
Nr upr. zaw. 18998
Imię i nazwisko uprawnionego oraz data i podpis geodety uprawnionego, który opracował mapę

Wykonawca: Drogowa Pracownia Proj
inż. Ewa Białek, ul. Złota 23 Kielce 2

Przedmiot opracowania:	Arkadia Mazowiecka - przebudowa i rozbudowa drogi gminnej P tj. od granicy Gminy Słupno do m. Rydzyno.		Stad Proj Bran Elekt
Projektował:	mgr inż. Zbigniew Stachewicz upr. nr. MAZ/0393/POOE/08		
Projektował:	mgr inż. Lesław Strzałka upr. nr KL 197/87		Bran
Data: 03.2015	Przedmiot rysunku: Plan uzgodnienia sieci		Skala 1:500

Zbigniew Stach
mgr inż. Elekt
upr. bud. MAZ/0393/
upr. proj. MAZ/0393/
09-402 Płock, ul. Ka

Rys 14

UWAGI:
1. Projekt jest chroniony Prawem Autorskim (Dz.U. 94.24.83). Wszystkie informacje zawarte w tym projekc i opinione) stanowią integralną część firmy "Drogowa Pracownia Projektowa Ewa Białek" i nie wolno je reprodukować i kopiować bez pisemnej zgody wyżej wymienionej firmy.
2. Ze względu na charakter obiektu wszystkie wymiary i rzędne należy sprawdzić na budowie, a zaistniałe pomiędzy projektem architektoniczno-budowlanym i pozostałymi opracowaniami branżowymi a stanem i wyjaśnić i uzgodnić z głównym projektantem.
3. Uwagi i opisy zamieszczone w części rysunkowej projektu stanowią integralną część niniejszego opracowania
4. Niniejsze opracowania wykonane zostało za pomocą licencjonowanego oprogramowania AutoCAD LT.

STAROSTA PŁOCKI
Dokumentacja projektowa
sieci elektroenergetycznej, wodociągowej, kanalizacji sanitarnej
była przedmiotem narady koordynacyjnej przeprowadzonej w siedzibie Starostwa Powiatowego w Płocku, ul. Bielska 59 w formie zebrania zainteresowanych podmiotów i uzgodniona protokołem
nr GGN-III.6630. 75.2015 z dnia 18.03.2015
z up. STAROSTY
i Gospodarki Nieruchomościami
Geodeta Powiatowy

Arkusz 5 - Oś DG Płock-Rydzyno (0+726.00 - 0+8[illegible]0.00)

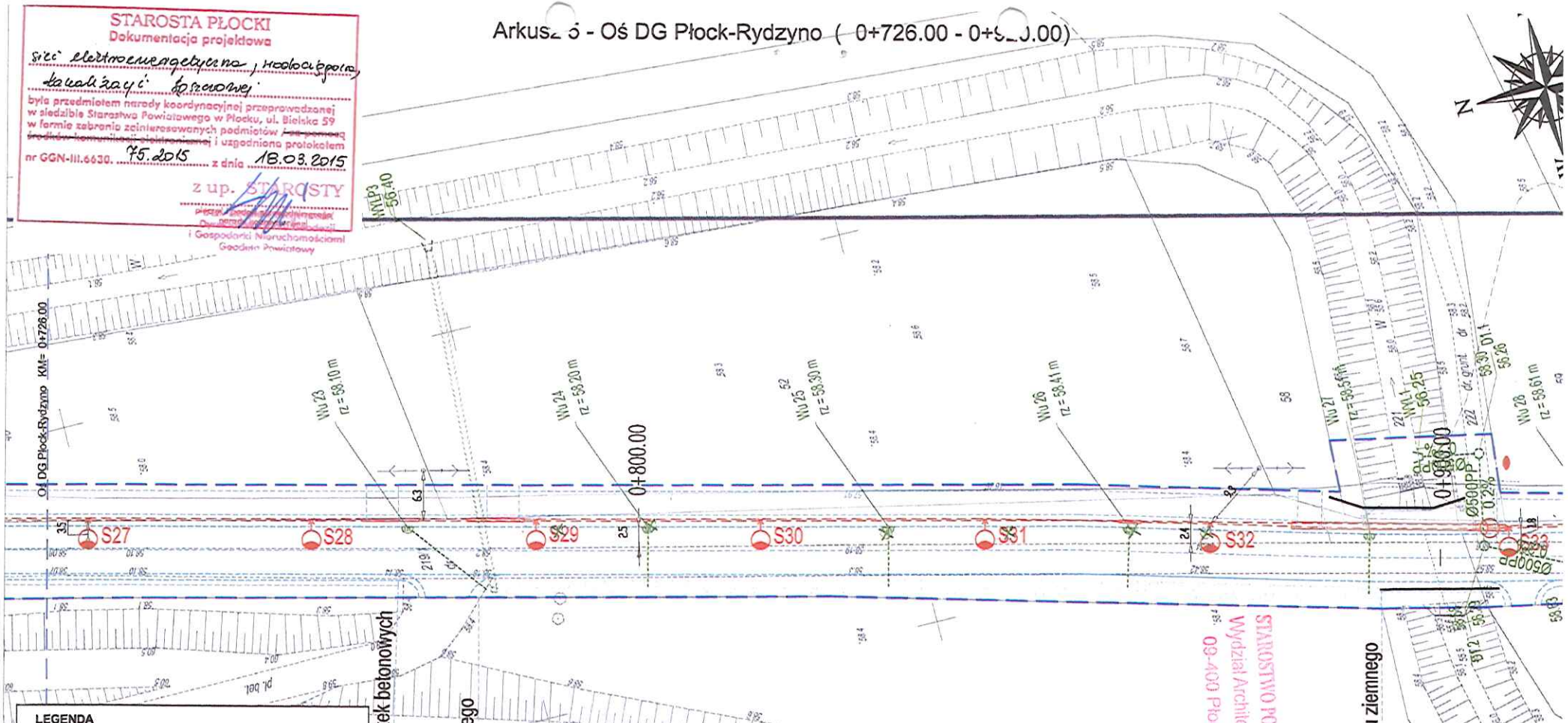

LEGENDA

OBIEKTY ISTNIEJĄCE
- ist. budynki
- ist. budynki
- ist. krawędzie jezdni
- ist. ogrodzenia
- ist. granice działek
- ist. bramy
- ist. furtki
- ist. drzewa
- ist. skarpy

OZNACZENIA INSTALACYJNE
- ist. sieć eNN
- ist. lampy oświetleniowe
- ist. słupy napowietrzne linii eNN
- ist. sieć wodociągowa
- ist. kanały sanitarne
- ist. linia telefoniczna
- ist. słupy napowietrznej linii telefonicznej

OBIEKTY PROJEKTOWANE NIEPODLEGAJĄCE UZGODNIENIU
- proj. jezdnia o nawierzchni asfaltowej nie podlegająca uzgodnieniu
- proj. chodniki lub ciągi pieszo - rowerowe nie podlegające uzgodnieniu
- proj. przepust drogowy PEHD nie podlegające uzgodnieniu
- inne rozgraniczenia terenu inwestycji nie podlegające uzgodnieniu
- Drzewa oznaczone od wycinki nie podlegające uzgodnieniu

OBIEKTY PROJEKTOWANE WYMAGAJĄCE UZGODNIENIA
- proj. przebudowa sieci wodociągowej Ø110 PE
- 300PP 0.2% proj. kanał deszczowy
- D7.1 proj. studnia kanalizacji deszczowej
- Wu1 proj. wpust uliczny
- proj. wpust z przykanalikiem Ø160 PP
- Projektowana latarnia oświetlenia ulicznego
- SOI-3 Projektowana szafa oświetlenia ulicznego
- Projektowane kable oświetleniowe . Typ zostanie określony w projekcie wykonawczym.
- Projektowany przepust dla kabla oświetleniowego lub sieć eNN
- Rura Arot DVK 110/95
- Zasilanie kablowe przyłączem realizowane przez Energa Operator w ramach umowy przyłączeniowej
- Nie wchodzi w zakres tego opracowania. Zostanie wybrany w odrębnym opracowaniu.
- Na rysunku pokazany informacyjnie.
- Kabel muflowy elektrycznego nadziemny przez Energa Operator w ramach umowy przyłączeniowej
- Nie wchodzi w zakres tego opracowania. Zostanie wybrany w odrębnym opracowaniu.

Demontaż starych słupów oświetleniowych na odcinku D-G-E
- Nie wchodzi w zakres tego opracowania. Zostanie wybrany w odrębnym opracowaniu.
- Na rysunku pokazany informacyjnie.

Zakres - demontaż opraw z wysięgnikiem , przewodu oraz słupów (zgodnie z legendą)- inna tylko oświetlenowa
- Oprawa oświetlenowa ..... 1 szt
- Słup ZN 10 + opraw oświetlenowa typ.....12 szt
- Słup ZN 10 3 szt

Za zgodność z oryginałem
PROJEKTANT
inż. Ewa Białek

Poświadcza się, że niniejszy dokument nr. bud. SWK/0149/POOD/06/ prac geodezyjnych i kartograficznych, których rezultaty zawiera operat techniczny wpisany do ewidencji materiałów państwowego zasobu geodezyjnego i kartograficznego

Organ prowadzący państwowy zasób geodezyjny i kartograficzny	STAROSTA PŁOCKI
Identyfikator ewidencyjny materiału zasobu - operatu technicznego	P.1419... 2015.331
Data wpisania operatu technicznego do ewidencji materiałów zasobu	29.01.15
Imię, nazwisko i podpis osoby reprezentującej organ	z up. STAROSTY mgr Edyta Bielska Inspektor w Wydziale Geodezji i Gospodarki Nieruchomościami

MAPA DO CELÓW PROJEKTOWYCH

Oznaczenie kancelaryjne zgłoszenia pracy geodezyjnej		GGN-III.6640.449.2014
Miejscowość		Bielino - Wirginin, Rydzyno
Jednostka ewidencyjna	identyfikator	141912_2
	nazwa	Słupno
Obręb ewidencyjny	identyfikator	0015
	nazwa	Rydzyno
	identyfikator	0002
	nazwa	Bielino - Wirginin
Skala mapy		1:500
Nazwa układu współrzędnych	prostokątnych płaskich	2000
	wysokości	Kronsztadt 86
Oznaczenie granic obszaru, który był przedmiotem aktualizacji		— — — —
Oznaczenie i informacje o służebnościach gruntowych mających wpływ na zagospodarowanie gruntów, zlokalizowanych w granicach projektowanej inwestycji.		brak
Oznaczenie i symbol konturu użytku gruntowego, który nie jest ujawniony w bazie danych ewidencji gruntów i budynków		brak

PRZEDSIĘBIORSTWO WIELOBRANŻOWE „STAR-COM" 25-419 Kielce, ul. Dalska 27/32 NIP 958-14-[illegible]
Nazwa i imię i nazwisko wykonawcy oraz data i podpis osoby reprezentującej wykonawcę

mgr inż. Arkadiusz Malec
GEODETA UPRAWNIONY Nr upr. [illegible]
Imię i nazwisko ze uprawnień oraz data i podpis geodety uprawnionego, który opracował mapę.

STAROSTWO POWIATOWE w PŁOCKU
Wydział Architektury i Budownictwa
09-400 Płock, ul. Bielska 59

Zbigniew Stachewicz
mgr inż. [illegible]
upr. bud. MAZ/0[illegible]
upr. proj. MAZ/[illegible]
09-402 Płock, ul. Kilińskiego [illegible]

Wykonawca: Drogowa Pracownia Pr[illegible]
Inż. Ewa Białek, ul. Złota 23 Kielce

Przedmiot opracowania:	Arkadia Mazowiecka - przebudowa i rozbudowa drogi gminnej tj. od granicy Gminy Słupno do m. Rydzyno.	Ste Pr Bra Ele
Projektował:	mgr inż. Zbigniew Stachewicz upr. nr. MAZ/0393/POOE/08	
Projektował:	mgr inż. Lesław Strzałka upr. nr KL 197/87	Bra
Data: 03.2015	Przedmiot rysunku: **Plan uzgodnienia sieci**	Sk 1:50

Rys 1/5

UWAGI:
1. Projekt jest chroniony Prawem Autorskim (Dz.U. 94.24.83). Wszystkie informacje zawarte w tym pr[illegible] i opisane) stanowią integralną część firmy "Drogowa Pracownia Projektowa Ewa Białek" i nie wolno reprodukować i kopiować bez pisemnej zgody wyżej wymienionej firmy.
2. Ze względu na charakter obiektu wszystkie wymiary i rzędne należy sprawdzić na budowie, a zostaną pomiędzy projektem architektoniczno-budowlanym i pozostałymi opracowaniami branżowymi a stanem wyjaśnić i uzgodnić z głównym projektantem.
3. Uwagi i opisy zamieszczone w części rysunkowej projektu stanowią integralną część niniejszego op[illegible]
4. Niniejsze opracowanie wykonane zostało za pomocą licencjonowanego oprogramowania AutoCAD LT.

A[illegible]sz 6 - Oś DG Płock-Rydzyno (0+920.00 - [illegible]+114.00)

STAROSTA PŁOCKI
Dokumentacja projektowa
sieci elektroenergetycznej, wodociągowej, kanalizacji sanitarnej
była przedmiotem narady koordynacyjnej przeprowadzonej w siedzibie Starostwa Powiatowego w Płocku, ul. Bielska 59 w formie zebrania zainteresowanych podmiotów i uzgodniona protokołem
nr GGN-III.6630. 75.2015 z dnia 18.03.2015
z up. STAROSTY
Geodeta Powiatowy



LEGENDA

OBIEKTY ISTNIEJĄCE
- Ist. budynki
- Ist. budynki
- Ist. konstrukcje jezdni
- Ist. ogrodzenia
- Ist. granice działek
- Ist. bramy
- Ist. furtki
- Ist. drzewa
- Ist. słupy

OZNACZENIA INSTALACYJNE
- Ist. sieć eNN
- Ist. lampy oświetleniowe
- Ist. słupy napowietrzne linii eNN
- Ist. sieć wodociągowa
- Ist. kanały sanitarne
- Ist. linia telefoniczna
- Ist. słupy napowietrznej linii telefonicznej

OBIEKTY PROJEKTOWANE NIEPODLEGAJĄCE UZGODNIENIU
- proj. jezdnia o nawierzchni asfaltowej nie podlegająca uzgodnieniu
- proj. chodniki lub ciągi pieszo - rowerowe nie podlegające uzgodnieniu
- proj. przepust drogowy PEHD nie podlegające uzgodnieniu
- linie rozgraniczenia terenu inwestycji nie podlegające uzgodnieniu
- Drzewa oznaczone od wyniku nie podlegające uzgodnieniu

OBIEKTY PROJEKTOWANE WYMAGAJĄCE UZGODNIENIA
- proj. przebudowa sieci wodociągowej Ø110 PE
- proj. kanał deszczowy
- proj. studnia kanalizacji deszczowej
- proj. wpust uliczny
- proj. wpust z wrzucaniem Ø160 PP
- Projektowana latarnia oświetlenia ulicznego
- Projektowane szafki oświetlenia ulicznego
- Projektowane kable oświetleniowe. Typ zostanie określony w projekcie wykonawczym
- Projektowany przepust dla kabla oświetleniowego lub istniejącego kabla NN
- Rura Arot. DVK 110/95
- Zlecenie kablowo powietrzne realizowane przez Energia Operator w ramach umowy przyłączeniowej
- Nie wchodzi w zakres niniejszego opracowania. Zostanie wydane w odrębnym opracowaniu
- Na rysunku pokazano informacyjnie
- Kabel przyłącza elektrycznego realizowany przez Energia Operator w ramach umowy przyłączeniowej
- Nie wchodzi w zakres tego opracowania. Zostanie wydane w odrębnym opracowaniu

Demontaż starych słupów oświetleniowych na odcinku D G E
- Nie wchodzi w zakres tego opracowania. Zostanie wydane w odrębnym opracowaniu.
- Na rysunku pokazano informacyjnie.

Zakres - demontaż opraw z wysięgnikami, przewodu oraz słupów (zgodnie z legendą) - linia tylko oświetlenowa
- Oprawa oświetleniowa ..... 1 szt
- Słup ZN 10 + oprawa oświetleniowa typ..... 12 szt
- Słup ZN 10 3 x Ø

Za zgodność z oryginałem
PROJEKTANT
inż. Ewa Białek

Poświadcza się, że niniejszy dokument [illegible] prac geodezyjnych i kartograficznych, których rezultaty zawiera operat techniczny wpisany do ewidencji materiałów państwowego zasobu geodezyjnego i kartograficznego

Organ prowadzący państwowy zasób geodezyjny i kartograficzny	STAROSTA PŁOCKI
Identyfikator ewidencyjny materiału zasobu - operatu technicznego	P.1419. 2015. 331
Data wpisania operatu technicznego do ewidencji materiałów zasobu	29.01.15
Imię, nazwisko i podpis osoby reprezentującej organ	z up. STAROSTY

mgr Edyta Bielska
Inspektor w Wydziale Geodezji i Gospodarki Nieruchomościami

MAPA DO CELÓW PROJEKTOWYCH

Oznaczenie kancelaryjne zgłoszenia pracy geodezyjnej		GGN-III.6640.449.2014
Miejscowość		Bielino - Wirginia, Rydzyno
Jednostka ewidencyjna	identyfikator	141912 2
	nazwa	Słupno
Obręb ewidencyjny	identyfikator	0015
	nazwa	Rydzyno
	identyfikator	0002
	nazwa	Bielino - Wirginia
Skala mapy		1:500
Nazwa układu współrzędnych	prostokątnych płaskich	2000
	wysokości	Kronsztadt 86
Oznaczenie granic obszaru, który był przedmiotem aktualizacji		— — — —
Oznaczenie i informacje o służebnościach gruntowych mających wpływ na zagospodarowanie gruntów, zlokalizowanych w granicach projektowanej inwestycji.		brak
Oznaczenie i symbol konturu użytku gruntowego, który nie jest ujawniony w bazie danych ewidencji gruntów i budynków		brak

PRZEDSIĘBIORSTWO WIELOBRANŻOWE
„STAR-COM"
22-319 Kielce, ul. Daleka 27/37
Nazwa / imię i nazwisko wykonawcy oraz data i podpis osoby reprezentującej wykonawcę
NIP 9[illegible]

mgr inż. Arkadiusz Malec
GEODETA UPRAWNIONY
Nr uprawnień 18008
Imię i nazwisko nr uprawnień oraz data i podpis geodety uprawnionego, który opracował mapę.

Wykonawca: Drogowa Pracownia Proj[illegible]
inż. Ewa Białek, ul. Złota 23 Kielce 2[illegible]

Przedmiot opracowania:	Arkadia Mazowiecka - przebudowa i rozbudowa drogi gminnej P[illegible] tj. od granicy Gminy Słupno do m. Rydzyno.	
Projektował:	mgr inż. Zbigniew Stachewicz upr. nr. MAZ/0393/POOE/08	Stad Proj Bran Elekt
Projektował:	mgr inż. Lesław Strzałka upr. nr KL 197/87	Bran
Data: 03.2015	Przedmiot rysunku: **Plan uzgodnienia sieci**	Skala 1:500

UWAGI:
1. Projekt jest chroniony Prawem Autorskim (Dz.U. 94.24.83). Wszystkie informacje zawarte w tym projek[illegible] i opisowej stanowią integralną część Firmy "Drogowa Pracownia Projektowa Ewa Białek" i nie wolno ich reprodukować i kopiować bez pisemnej zgody wyżej wymienionej firmy.
2. Za wjazdy na chronione obiekty wszystkie wymiary i rzędne należy sprawdzić na budowie, a zaistniałe pomiarzy projektem architektoniczno-budowlanym i pozostałymi opracowaniami branżowymi a stanem [illegible] wyjątkiem i uwagami z głównym projektantem.
3. Uwagi i opisy zamieszczone w części rysunkowej projektu stanowią integralną część niniejszego opracowania.
4. Niniejsze opracowanie wykonane zostało za pomocą licencjonowanego oprogramowania AutoCAD LT.

Rys 1/6

Arkusz 7 - Oś DG Płock-Rydzyno (1+11..00 - 1+308.00)

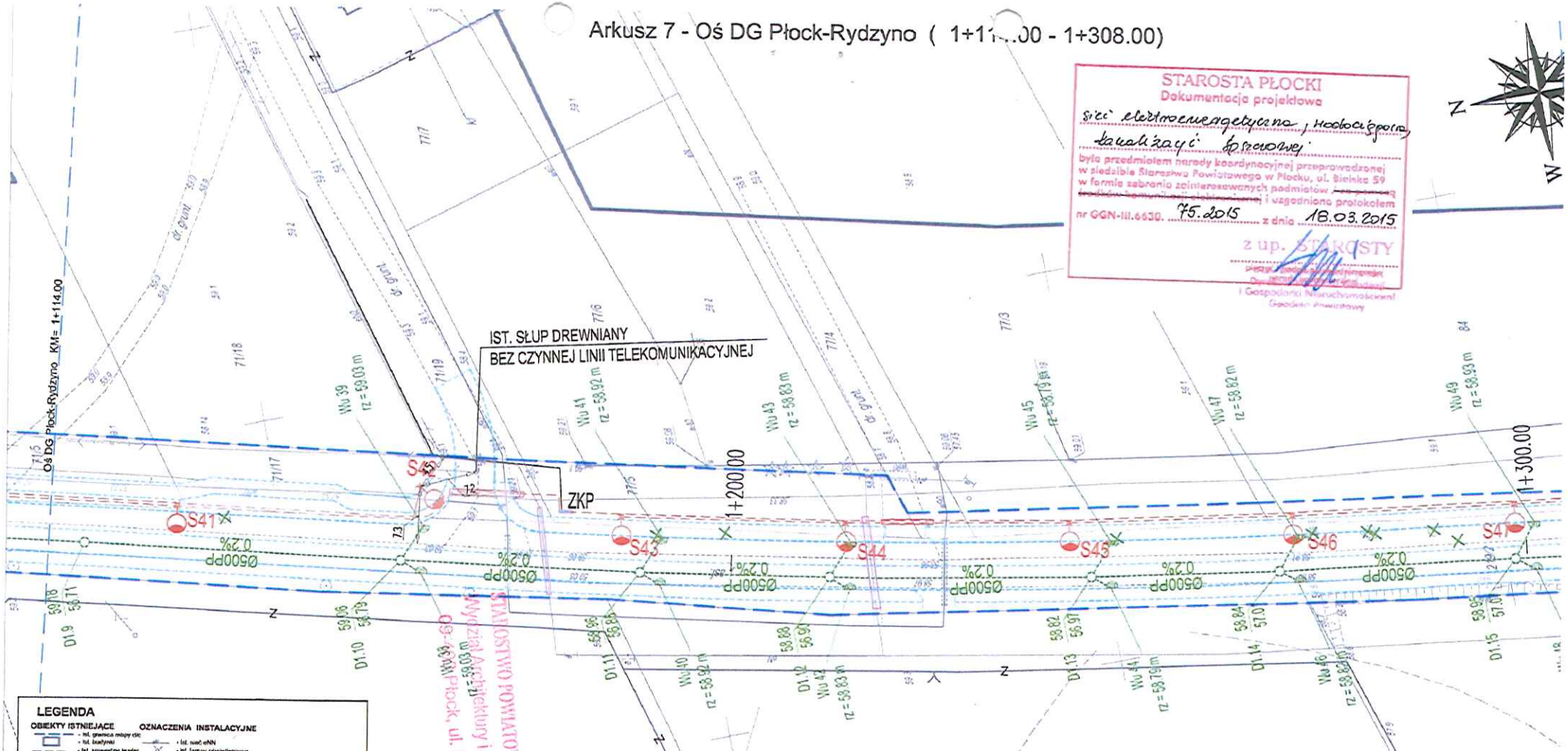

STAROSTA PŁOCKI
Dokumentacja projektowa
sieci elektroenergetyczna, kablowa, napowietrzna, kanalizacji sanitarnej
była przedmiotem narady koordynacyjnej przeprowadzonej w siedzibie Starostwa Powiatowego w Płocku, ul. Bielska 59 w formie zebrania zainteresowanych podmiotów i uzgodniona protokołem
nr GGN-III.6630. 75.2015 z dnia 18.03.2015
z up. STAROSTY
Geodeta Powiatowy

LEGENDA

OBIEKTY ISTNIEJĄCE
- ist. granica mapy cie
- ist. budynki
- ist. szczegóły terenu
- ist. ogrodzenia
- ist. granice działek
- ist. bramy
- ist. furtki
- ist. drzewa
- ist. studzienki

OZNACZENIA INSTALACYJNE
- ist. sieć eNN
- ist. lampy oświetleniowe
- ist. słupy napowietrznej linii eNN
- ist. sieć wodociągowa
- ist. kanały sanitarne
- ist. linia telefoniczna
- ist. słupy napowietrznej linii telefonicznej

OBIEKTY PROJEKTOWANE NIEPODLEGAJĄCE UZGODNIENIU
- proj. jezdnia o nawierzchni asfaltowej nie podlegająca uzgodnieniu
- proj. chodniki lub ciągi pieszo - rowerowe nie podlegające uzgodnieniu
- proj. przejazd drogowy PEHD nie podlegające uzgodnieniu
- linie rozgraniczenia terenu inwestycji nie podlegające uzgodnieniu
- Drzewa oznaczone do wycinki nie podlegają uzgodnieniu

OBIEKTY PROJEKTOWANE WYMAGAJĄCE UZGODNIENIA
- proj. przebudowa sieci wodociągowej Ø110 PE
- 300PP proj. kanał deszczowy
- proj. studnia kanalizacji deszczowej
- proj. wpust uliczny
- proj. wpust z wzrywarkiem Ø160 PP
- Projektowana latarnia oświetlenia ulicznego
- Projektowana szafa oświetlenia ulicznego
- Projektowane kable oświetleniowe. Typ zostanie określony w projekcie wykonawczym.
- Projektowany przejazd dla kabli oświetleniowego lub rur osłonowych kabli NN
- Rura Arot DVK 110/99
- Złącze kablowe permanentne realizowane przez Energa Operator w ramach umowy przyłączeniowej
- Nie wchodzi w zakres tego opracowania. Zostanie wydany w oddzielnym opracowaniu.
- Na rysunku pokazano orientacyjnie.
- Kabel przyłącza elektrycznego realizowany przez Energa Operator w ramach umowy przyłączeniowej
- Nie wchodzi w zakres tego opracowania. Zostanie wydany w oddzielnym opracowaniu.

Demontaż starych słupów oświetleniowych na odcinku D.G.E.
- Nie wchodzi w zakres tego opracowania. Zostanie wydany w oddzielnym opracowaniu.
- Na rysunku pokazano orientacyjnie.

Zestaw - demontaż opraw z wysięgnikami, przewodu oraz słupów: 1 zgodnie z legendą - linia lyko oświetleniowa
- Oprawa oświetlenia ..... 1 szt
- Słup ZN 10 + oprawa oświetleniowa typ ..... 12 szt
- Słup ZN 10 3 szt

STAROSTWO POWIATOWE w PŁOCKU
Wydział Architektury i Budownictwa
09-402 Płock, ul. Bielska 59

Za zgodność z oryginałem
PROJEKTANT
inż. Ewa Białek
Dnr. bud. SWK/0129/POOD/06

Poświadcza się, że niniejszy dokument [illegible] prac geodezyjnych i kartograficznych, których [illegible] operat techniczny wpisany do ewidencji materiałów [illegible] zasobu geodezyjnego i kartograficznego

Organ prowadzący państwowy zasób geodezyjny i kartograficzny	STAROSTA PŁOCKI
Identyfikator ewidencyjny materiału zasobu - operatu technicznego	P.1419. . 2015. 331
Data wpisania operatu technicznego do ewidencji materiału zasobu	09.01.15
Imię, nazwisko i podpis osoby reprezentującej organ	z up. STAROSTY mgr Edyta Bielska Inspektor w Wydziale Geodezji i Gospodarki Nieruchomościami

MAPA DO CELÓW PROJEKTOWYCH

Oznaczenie kancelaryjne zgłoszenia pracy geodezyjnej		GGN-III.6640.449.2014
Miejscowość		Bielino - Wirginia, Rydzyno
Jednostka ewidencyjna	identyfikator	141912_2
	nazwa	Słupno
Obręb ewidencyjny	identyfikator	0015
	nazwa	Rydzyno
	identyfikator	0002
	nazwa	Bielino - Wirginia
Skala mapy		1:500
Nazwa układu współrzędnych	prostokątnych płaskich	2000
	wysokości	Kronsztadt 86
Oznaczenie granic obszaru, który był przedmiotem aktualizacji		— — — —
Oznaczenie i informacje o służebnościach gruntowych mających wpływ na zagospodarowanie gruntów, zlokalizowanych w granicach projektowanej inwestycji.		brak
Oznaczenie i symbol konturu użytku gruntowego, który nie jest ujawniony w bazie danych ewidencji gruntów i budynków		brak

PRZEDSIĘBIORSTWO WIELOBRANŻOWE „STAR-COM" 25-419 Kielce, ul. Dalska 27/37 NIP 9[illegible]
Nazwa / imię i nazwisko wykonawcy oraz data i podpis osoby reprezentującej wykonawcę

mgr inż. Arkadiusz Malec
GEODETA UPRAWNIONY
Nr upr. zaw. 18[illegible]
Imię i nazwisko geodety uprawnionego oraz data i podpis geodety uprawnionego, który opracował mapę.

Zbigniew Stachewicz
mgr inż. elektryk
upr. bud. MAZ/[illegible]
upr. proj. MAZ/[illegible]
09-402 Płock, ul. Kolejowa

Wykonawca: Drogowa Pracownia Proj
inż. Ewa Białek, ul. Złota 23 Kielce 2

Przedmiot opracowania:	Arkadia Mazowiecka - przebudowa i rozbudowa drogi gminnej P tj. od granicy Gminy Słupno do m. Rydzyno.	Stad Proj Bran Elekt
Projektował:	mgr inż. Zbigniew Stachewicz upr. nr. MAZ/0393/POOD/06	
Projektował:	mgr inż. Lesław Strzałka upr. nr KL 197/87	Bran
Data: 03.2015	Przedmiot rysunku: Plan uzgodnienia sieci	Skala 1:500

UWAGI:
1. Projekt jest chroniony Prawem Autorskim (Dz.U. 94.24.83). Wszystkie informacje zawarte w tym projekt i opisane) stanowią integralną część firmy "Drogowa Pracownia Projektowa Ewa Białek" i nie wolno ich reprodukować i kopiować bez pisemnej zgody wyżej wymienionej firmy.
2. Ze względu na charakter obiektu wszystkie wymiary i rzędne należy sprawdzić na budowie, a zaistniałe pomiędzy projektem architektoniczno-budowlanym i pozostałymi opracowaniami branżowymi a stanem i wojenia i uzgodnić z głównym projektantem.
3. Uwagi i opisy zamieszczone w części rysunkowej projektu stanowią integralną część niniejszego opracowania.
4. Niniejsze opracowanie wykonane zostało za pomocą licencjonowanego oprogramowania AutoCAD LT.

Rys 1/7

Arkusz 8 - Oś DG Płock-Rydzyno (1+308.00 - 1+502.00)

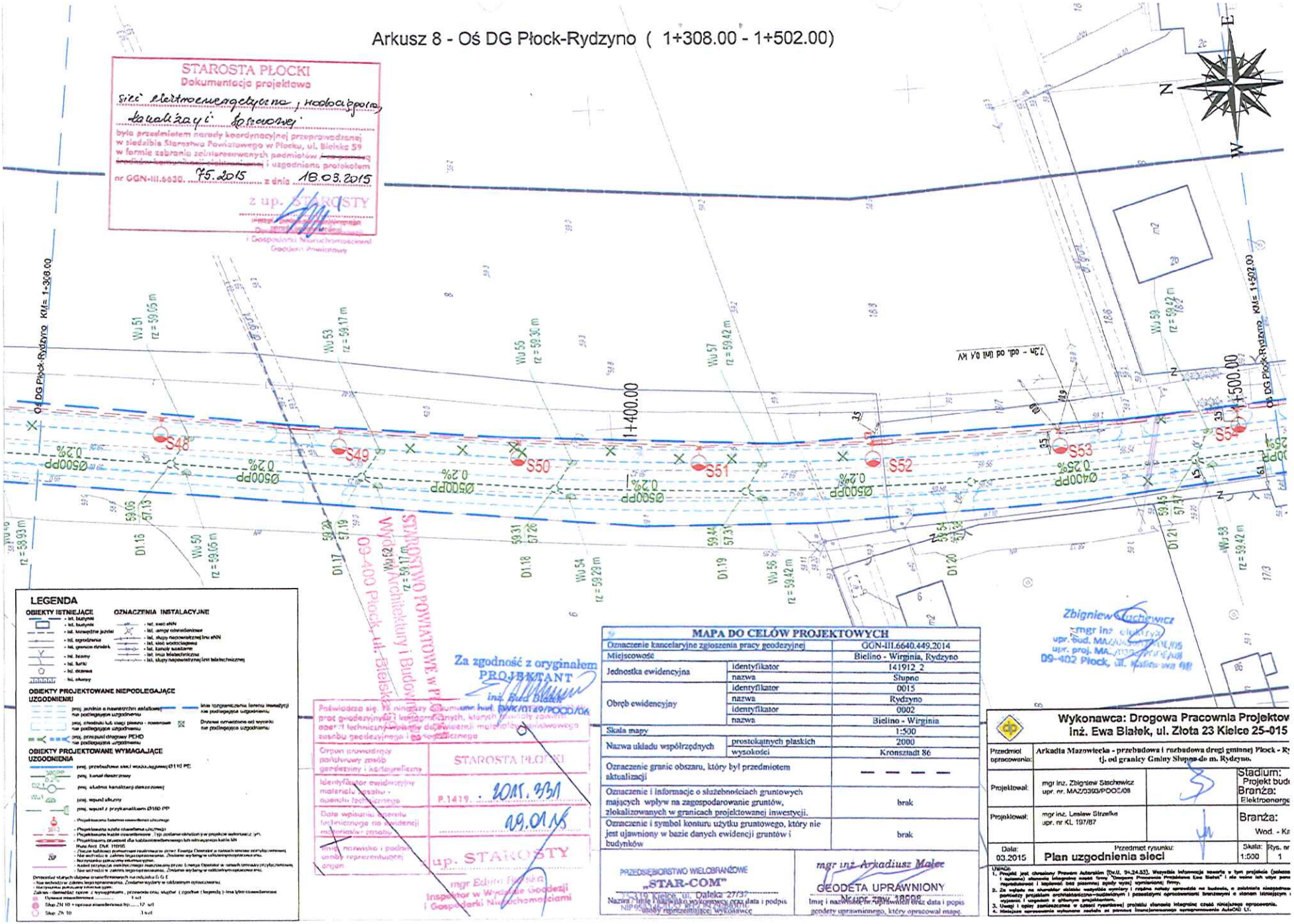

Arkusz 9 - Oś DG Płock-Rydzyno (1+502.00 - 1+696.00)

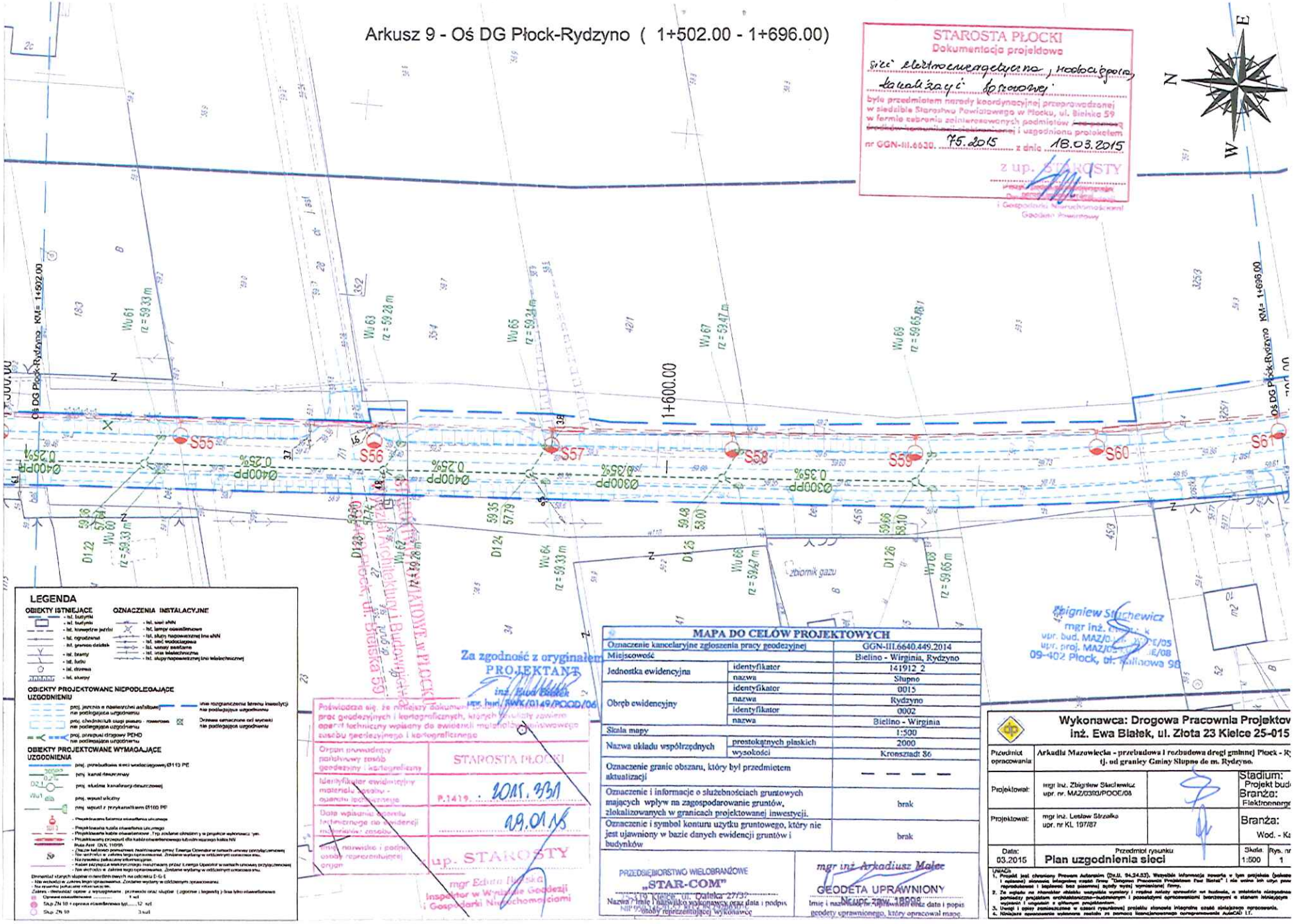

STAROSTA PŁOCKI
Dokumentacja projektowa
sieci elektroenergetyczna, wodociągowa, kanalizacji sanitarnej
była przedmiotem narady koordynacyjnej przeprowadzonej w siedzibie Starostwa Powiatowego w Płocku, ul. Bielska 59 w formie zebrania zaintereso[illegible] i uzgodniona protokołem
nr GGN-III.6630. 75.2015 z dnia 18.03.2015
z up. STAROSTY

Arkusz 10 - Oś DG Płock-Rydzyno (1+696.00 - 1+890.00)

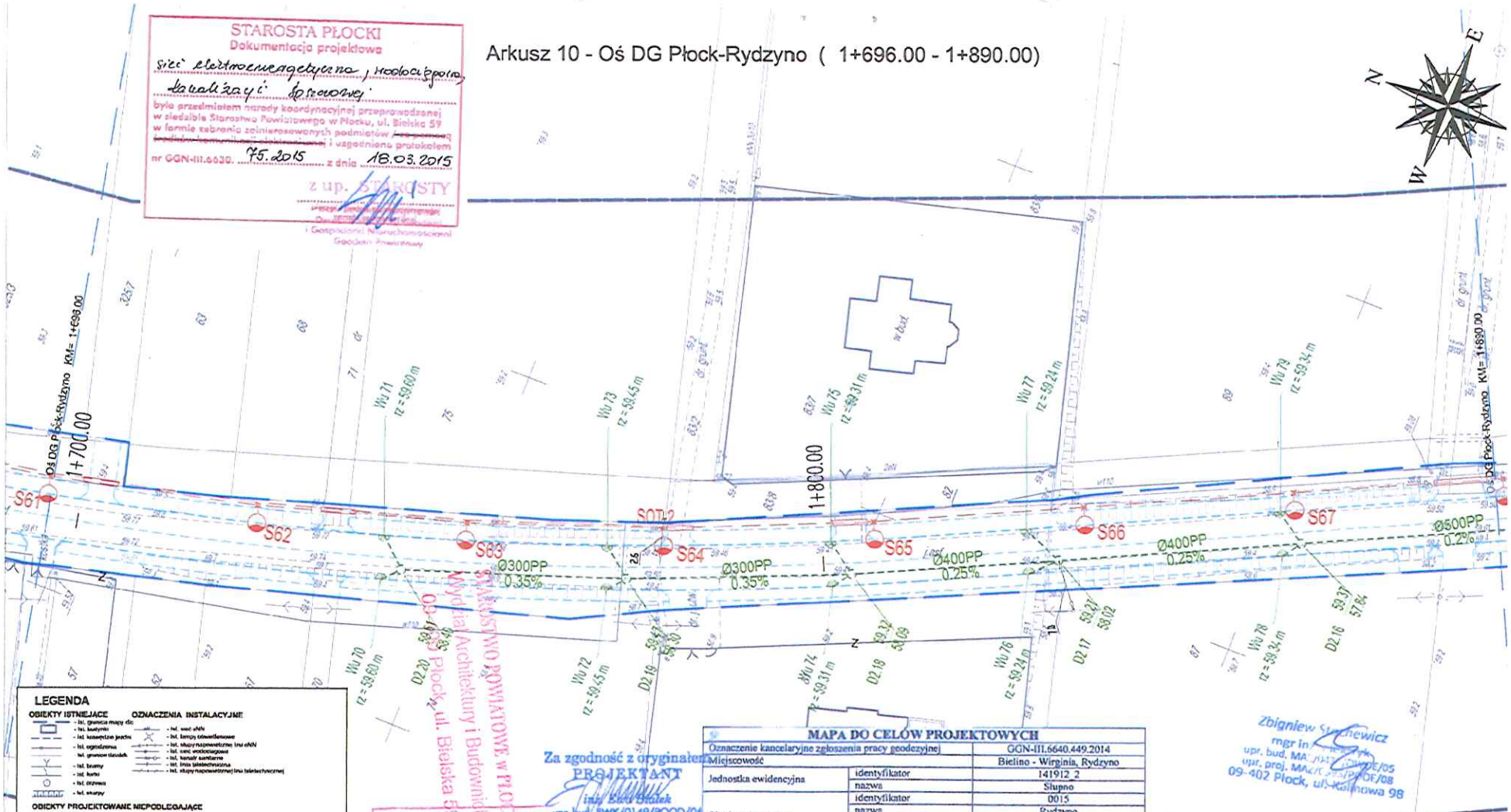

LEGENDA

OBIEKTY ISTNIEJĄCE
- Ist. granica mapy ZG
- Ist. budynki
- Ist. kawędzie jezdni
- Ist. ogrodzenia
- Ist. granice działek
- Ist. bramy
- Ist. furki
- Ist. otwory
- Ist. słupy

OZNACZENIA INSTALACYJNE
- Ist. sieć sNN
- Ist. lampy oświetlenowe
- Ist. słupy napowietrzne linii sNN
- Ist. sieć wodociągowa
- Ist. kanał sanitarne
- Ist. linia telefoniczna
- Ist. słupy napowietrznej linii telefonicznej

OBIEKTY PROJEKTOWANE NIEPODLEGAJĄCE UZGODNIENIU
- proj. jezdnia o nawierzchni asfaltowej nie podlegająca uzgodnieniu
- proj. chodniki lub ciągi pieszo rowerowe nie podlegające uzgodnieniu
- proj. przepust drogowy PCHD nie podlegające uzgodnieniu
- Inne zagrożenia terenu inwestycji nie podlegające uzgodnieniu
- Drzewo oznaczone od wycinki nie podlegające uzgodnieniu

OBIEKTY PROJEKTOWANE WYMAGAJĄCE UZGODNIENIA
- proj. przebudowa sieci wodociągowej Ø110 PE
- 300PP proj. kanał deszczowy
- D2.1 proj. studnia kanalizacji deszczowej
- Wu1 proj. wpust uliczny
- proj. wpust z przykanalikiem Ø150 PP
- Projektowana latarnia oświetlenia ulicznego
- Projektowana szafka oświetlenia ulicznego
- Projektowane kable oświetleniowe . Typ zostanie określony w projekcie wykonawczym.
- Projektowany przepust dla kabli oświetleniowego lub rezerwa dwóch kabli lity Nyaa-Jwo DVA 1x95RE
- Nazwa kablowa przewidziana realizowana przez Energa Oświetlenie w ramach umowa o współpracy/zlecenia
- Nieruchomości w zakresie tego opracowania. Zestawienie wycinki w odczytanych opracowania.
- Na rysunku pokazany informacyjnie.
- Kablet istniejąca elektryczna realizowany przez Energa Operator w ramach umowy przyłączeniowej
- Nieruchomości w zakresie tego opracowania. Zestawienie wycinki w odczytanych opracowania.

Demontaż starych słupów oświetleniowych na odcinku D do E
- Nie wchodzi w zakres tego opracowania. Zestawienie wycinki w odczytanych opracowania.
- Na rysunku pokazano informacyjnie.

Zakres - demontaż opraw z wysięgnikiem , przesunięcia słupów (zgodnie z legendą) - inne było oświetleniowa
- Oprawa oświetleniowa ..... 1 szt
- Słup ZN 10 + oprawa oświetleniowa hp..... 12 szt
- Słup ZN 10 ..... 3 szt

Wydział Architektury i Budownictwa STAROSTWO POWIATOWE w PŁOCKU 09-402 Płock, ul. Bielska 59

Za zgodność z oryginałem
PROJEKTANT
mgr inż. Edyta Białek
upr. bud. BWK/0149/POOD/05

Potwierdza się [illegible] prac geodezyjnych i kartograficznych, [illegible] operat techniczny wpisany do ewidencji materiałów państwowego zasobu geodezyjnego i kartograficznego

Organ prowadzący państwowy zasób geodezyjny i kartograficzny	STAROSTA PŁOCKI
Identyfikator ewidencyjny materiału zasobu - operatu technicznego	P.1419 ..... 2015.331
Data wpisania operatu technicznego do ewidencji materiałów zasobu	09.01.16
Imię, nazwisko i podpis osoby reprezentującej organ	z up. STAROSTY mgr Edyta Białek Inspektor w Wydziale Geodezji i Gospodarki Nieruchomościami

MAPA DO CELÓW PROJEKTOWYCH

Oznaczenie kancelaryjne zgłoszenia pracy geodezyjnej		GGN-III.6640.449.2014
Miejscowość		Bielino - Wirginia, Rydzyno
Jednostka ewidencyjna	identyfikator	141912_2
	nazwa	Słupno
Obręb ewidencyjny	identyfikator	0015
	nazwa	Rydzyno
	identyfikator	0002
	nazwa	Bielino - Wirginia
Skala mapy		1:500
Nazwa układu współrzędnych	prostokątnych płaskich	2000
	wysokości	Kronsztadt 86
Oznaczenie granic obszaru, który był przedmiotem aktualizacji		— — — —
Oznaczenie i informacje o służebnościach gruntowych mających wpływ na zagospodarowanie gruntów, zlokalizowanych w granicach projektowanej inwestycji.		brak
Oznaczenie i symbol konturu użytku gruntowego, który nie jest ujawniony w bazie danych ewidencji gruntów i budynków		brak

PRZEDSIĘBIORSTWO WIELOBRANŻOWE „STAR-COM" 25-310 Kielce, ul. Daleka 27/33 NIP 9562[illegible]
Nazwa / imię i nazwisko wykonawcy, pieczęć, data i podpis osoby reprezentującej wykonawcę

mgr inż. Arkadiusz Maier
GEODETA UPRAWNIONY
Nr uprawnień [illegible]
Imię i nazwisko nr uprawnień oraz data i podpis geodety uprawnionego, który opracował mapę.

Zbigniew Sz[illegible]ewicz
mgr in[illegible]
upr. bud. MA[illegible]
upr. proj. MA[illegible]/05
09-402 Płock, ul. [illegible]ina 98

Wykonawca: Drogowa Pracownia Projektow[illegible]
Inż. Ewa Białek, ul. Złota 23 Kielce 25-015

Przedmiot opracowania:	Arkadia Mazowiecka - przebudowa i rozbudowa drogi gminnej Płock - Ry[illegible] tj. od granicy Gminy Słupno do m. Rydzyna.	Stadium: Projekt bud[illegible] Branża: Elektroenerge[illegible]
Projektował:	mgr inż. Zbigniew Stachewicz upr. nr. MAZ/0393/POOE/08	
Projektował:	mgr inż. Lesław Strzałka upr. nr KL 197/87	Branża: Wod. - Ka[illegible]
Data: 03.2015	Przedmiot rysunku: **Plan uzgodnienia sieci**	Skala: 1:500 Rys. nr: 1

Rys 1/10

UWAGI:
1. Projekt jest chroniony Prawem Autorskim (Dz.U. 94.24.83). Wszystkie informacje zawarte w tym projekcie ([illegible] i [illegible]) stanowią własność firmy "Drogowa Pracownia Projektowa Ewa Białek" i nie wolno im [illegible] reproduktować i [illegible] bez pisemnej zgody wyżej wymienionej firmy.
2. Za wpływ na otoczenie obiektu [illegible] wymiary i rzędne należy sprawdzić na [illegible], a zauważone niezgodności pomiędzy projektem architektoniczno-budowlanym i pozostałymi opracowaniami branżowymi a stanem istniejącym [illegible] wyjaśnić i uzgodnić z głównym projektantem.
3. Uwagi i opisy zamieszczone w części rysunkowej projektu stanowią integralną część niniejszego opracowania.
4. Niniejsze opracowanie wykonano zgodnie ze pomocą licencjonowanego oprogramowania AutoCAD LT.

Arkusz 11 - Oś DG Płock-Rydzyno (1+890.00 - 2+084.00)



Arkusz 12 - Oś DG Płock-Rydzyno (2+084.00 - 2+278.00)

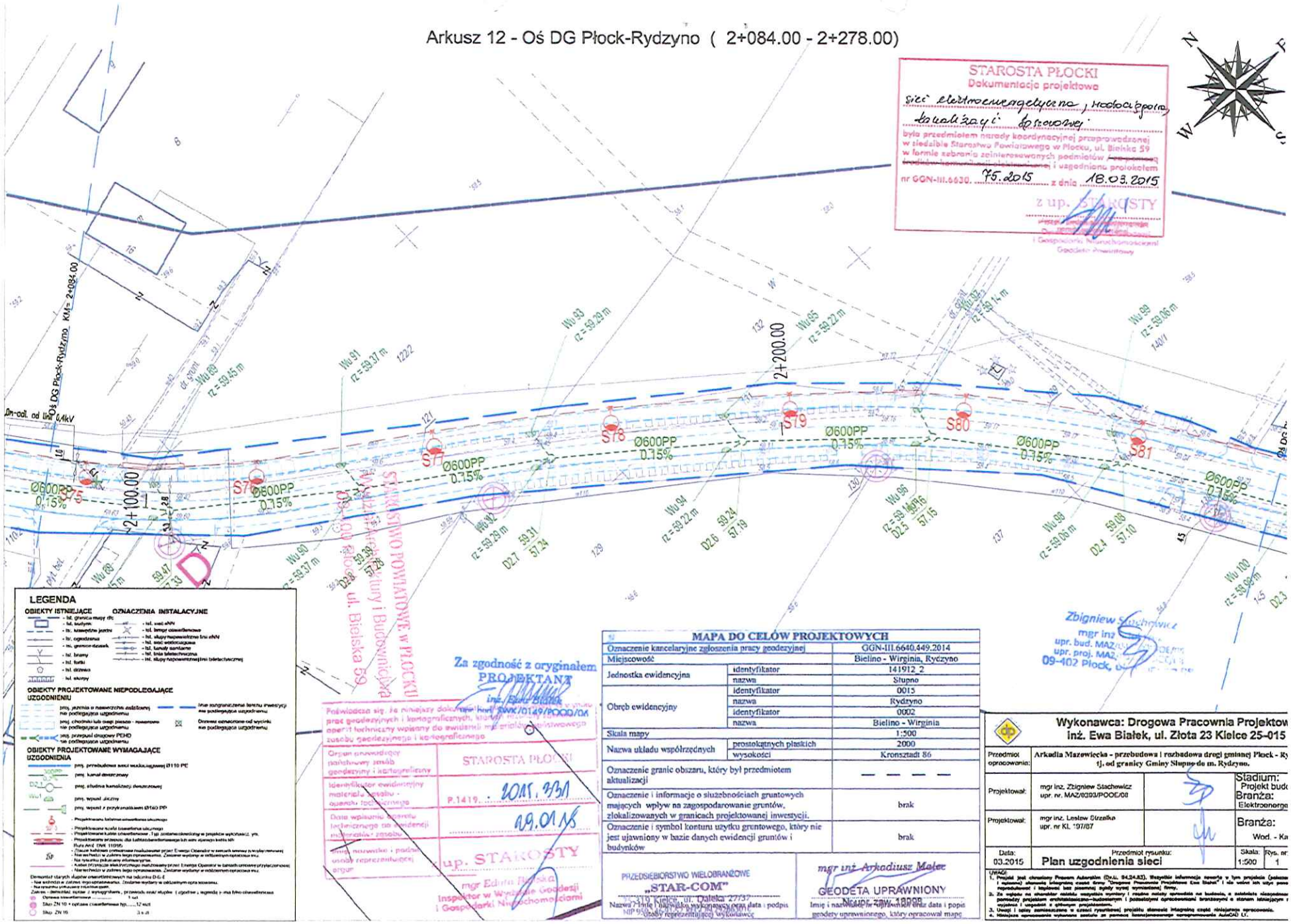

LEGENDA

OBIEKTY ISTNIEJĄCE

- Ist. granica mapy ZK
- Ist. budynek
- Ist. krawężnik jezdni
- Ist. ogrodzenia
- Ist. granice działek
- Ist. bramy
- Ist. furtki
- Ist. drzewa
- Ist. słupy

OZNACZENIA INSTALACYJNE

- Ist. sieć eNN
- Ist. linnyr oświetlenowe
- Ist. słupy napowietrznej linii eNN
- Ist. sieć wodociągowa
- Ist. kanały sanitarne
- Ist. linia telefoniczna
- Ist. słupy napowietrznej/ni telefonicznej

OBIEKTY PROJEKTOWANE NIEPODLEGAJĄCE UZGODNIENIU

- proj. jezdnia o nawierzchni asfaltowej nie podlegająca uzgodnieniu
- proj. chodnik lub ciąg pieszo - rowerowy nie podlegające uzgodnieniu
- proj. przepust drogowy PEHD nie podlegające uzgodnieniu
- Inne zagospodarzenie terenu inwestycji nie podlegające uzgodnieniu
- Obrzeże oznaczone od wycinki nie podlegające uzgodnieniu

OBIEKTY PROJEKTOWANE WYMAGAJĄCE UZGODNIENIA

- proj. przebudowa sieci wodociągowej Ø110 PE
- proj. kanał deszczowy
- proj. studnia kanalizacji deszczowej
- proj. wpust uliczny
- proj. wpust z przykanalikiem Ø160 PP
- Projektowana latarnia oświetlenia ulicznego
- Projektowana szafka oświetlenia ulicznego
- Projektowane kable oświetleniowe. Typ zastosowanego w projekcie wykonawcz. yrb.
- Projektowane przewody dla kablobezbiernikowego lub sieci zgrzewn kabla ldh Rura AKE DVK 110/95
- Zasuwa kołnierz umieszczone nadzorowane przez Energia Operator w sensach umowy z wydzierżawcą
- Nie wchodzi w zakres tego opracowania. Zasuwa wydana w odbiorcom opracowa mu.
- Na rysunku pokazany informacyjnie.
- Kabel informacja elektrycznego nadzorowany przez Energia Operator w sensach umowy przyłączeniowej
- Nie wchodzi w zakres tego opracowania. Zasuwa wydana w odbiorcom opracowa mu.

Demontaż starych słupów oświetleniowych na indyczku D-E.E
- Nie wchodzi w zakres tego opracowania. Zasuwa wydany w odbiorcom opracowa mu.
- Na rysunku pokazane informacyjnie.

Zakres demontaż: opraw z wysięgnikiem, przewodu oraz słupów i zgrzewów z ma tylko oświetlenia

- Oprawa oświetleniowa ..... 1 szt
- Słup ZN 10 + opłaszczenie oświetleniowe typ..... 12 szt
- Słup ZN 16 3 x 8

Za zgodność z oryginałem
PROJEKTANT
inż. Ewa Białek

Poświadcza się, że niniejszy dokument jest kopią mapy powstałej w wyniku prac geodezyjnych i kartograficznych, stanowiącą materiał państwowego zasobu geodezyjnego i kartograficznego

Organ prowadzący państwowy zasób geodezyjny i kartograficzny	STAROSTA PŁOCKI
Identyfikator ewidencyjny materiału zasobu - operatu technicznego	P.1419. . 2015. 2/31
Data wpisania operatu technicznego do ewidencji materiału zasobu	29.01.15
Imię, nazwisko i podpis osoby reprezentującej organ	z up. STAROSTY mgr Edyta Pietska Inspektor w Wydziale Geodezji i Gospodarki Nieruchomościami

MAPA DO CELÓW PROJEKTOWYCH

Oznaczenie kancelaryjne zgłoszenia pracy geodezyjnej		GGN-III.6640.449.2014
Miejscowość		Bielino - Wirginia, Rydzyno
Jednostka ewidencyjna	identyfikator	141912_2
	nazwa	Słupno
Obręb ewidencyjny	identyfikator	0015
	nazwa	Rydzyno
	identyfikator	0002
	nazwa	Bielino - Wirginia
Skala mapy		1:500
Nazwa układu współrzędnych	prostokątnych płaskich	2000
	wysokości	Kronsztadt 86
Oznaczenie granic obszaru, który był przedmiotem aktualizacji		— — — —
Oznaczenie i informacje o służebnościach gruntowych mających wpływ na zagospodarowanie gruntów, zlokalizowanych w granicach projektowanej inwestycji.		brak
Oznaczenie i symbol konturu użytku gruntowego, który nie jest ujawniony w bazie danych ewidencji gruntów i budynków		brak

PRZEDSIEBIORSTWO WIELOBRANŻOWE
„STAR-COM"
25-310 Kielce, ul. Daleka 27/37
Nazwa i siedziba wykonawcy, data i podpis osoby reprezentującej wykonawcę
NIP 9...

mgr inż. Arkadiusz Malec
GEODETA UPRAWNIONY
Nr uprawn. zawod. 18998
Imię i nazwisko, nr uprawnień oraz data i podpis geodety uprawnionego, który opracował mapę

Wykonawca: Drogowa Pracownia Projektow
inż. Ewa Białek, ul. Złota 23 Kielce 25-015

Przedmiot opracowania:	Arkadia Mazowiecka - przebudowa i rozbudowa drogi gminnej Płock - Ry tj. od granicy Gminy Słupno do m. Rydzyno.		Stadium: Projekt budo Branża: Elektroenerge
Projektował:	mgr inż. Zbigniew Stachewicz upr. nr. MAZ/0293/POOE/08		Branża: Wod. - Ka
Projektował:	mgr inż. Lesław Strzelka upr. nr KL '97/87		
Data: 03.2015	Przedmiot rysunku: Plan uzgodnienia sieci	Skala: 1:500	Rys. nr: 1

Rys 1/12

UWAGI
1. Projekt jest chroniony Prawem Autorskim (Dz.U. 94.24.83). Wszystkie informacje zawarte w tym projekcie (pomiary i opisowe) stanowią integralną część firmy "Drogowa Pracownia Projektowa Ewa Białek" i nie wolno ich użyć poza reprodukować i kopiować bez pisemnej zgody wyżej wymienionej firmy.
2. Za wykaz na ubocznie należy uwzględnić wymiary i rzędne należy sprawdzić na budowie, a ewentualne niezgodności pomiędzy projektem architektoniczno-budowlanym i pozostałymi opracowaniami branżowymi a stanem istniejącym wyjaśnić i uzgodnić z głównym projektantem.
3. Uwagi i opisy zamieszczone w części rysunkowej projektu stanowią integralną część niniejszego opracowania.
4. Niniejsze opracowanie wykonano zostało ze pomocą licencjonowanego oprogramowania AutoCAD LT.

STAROSTA PŁOCKI
Dokumentacja projektowa
sieć elektroenergetyczna, wodociągowa, kanalizacji deszczowej
była przedmiotem narady koordynacyjnej przeprowadzanej w siedzibie Starostwa Powiatowego w Płocku, ul. Bielska 59 w formie zebrania zainteresowanych podmiotów i uzgodniona protokołem
nr GGN-III.6630. 75.2015 z dnia 18.03.2015
z up. STAROSTY

Arkusz 13 - Oś DG Płock-Rydzyno (2+278.00 - 2+472.00)

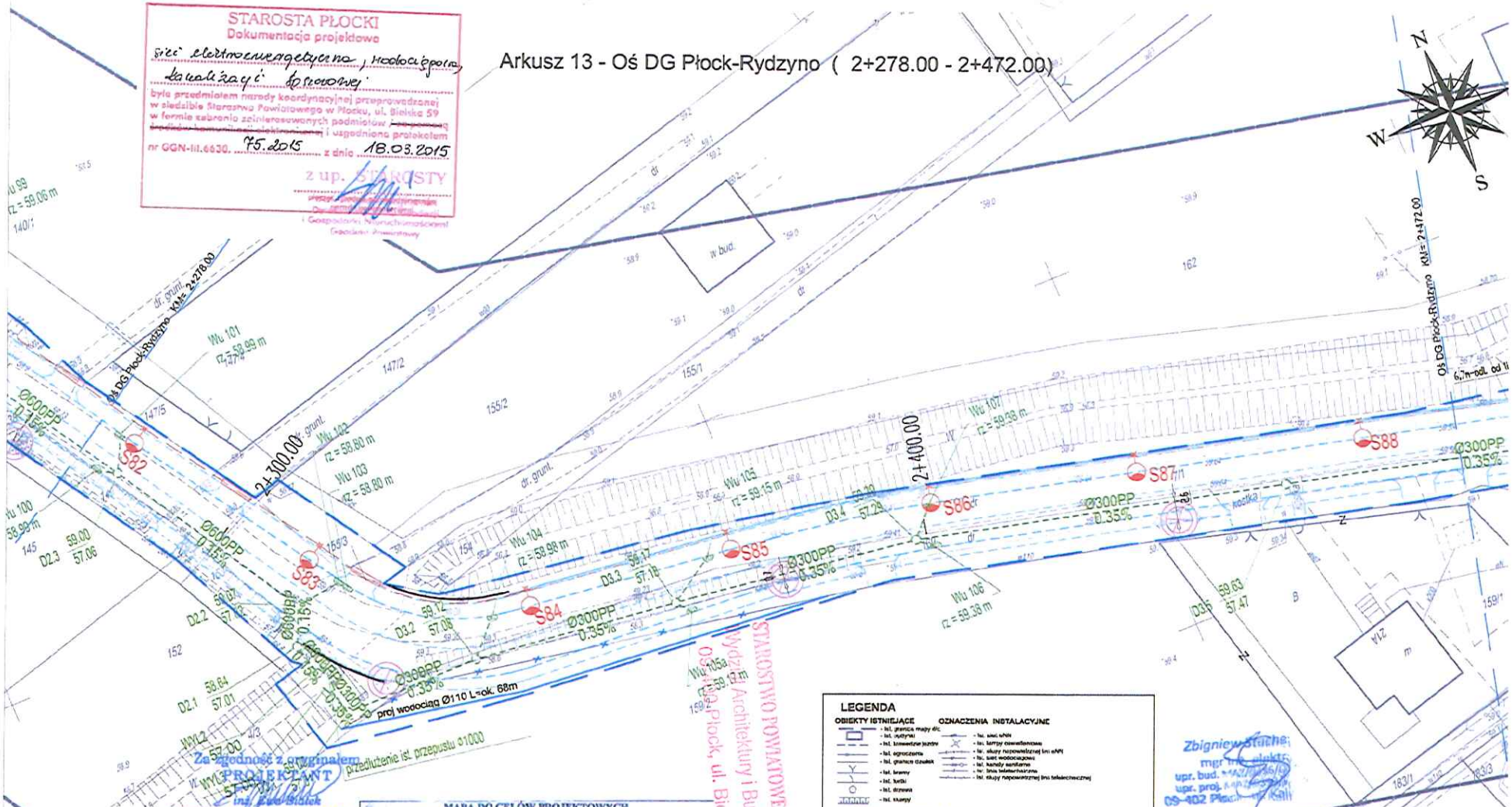

Poświadcza się, że niniejszy dokument zawierający wyniki prac geodezyjnych i kartograficznych, którym nadano numer ewidencyjny oraz inne techniczne wpisy do ewidencji materiału zasobu państwowego zasobu geodezyjnego i kartograficznego

Organ prowadzący państwowy zasób geodezyjny i kartograficzny	STAROSTA PŁOCKI
Identyfikator ewidencyjny materiału zasobu - numer materiału zasobu	P.1419. 2015. 2/51
Data wpisania operatu technicznego do ewidencji materiału zasobu	09.01.15
Imię, nazwisko i podpis osoby reprezentującej organ	z up. STAROSTY mgr Edyta Nowicka Inspektor w Wydziale Geodezji i Gospodarki Nieruchomościami

MAPA DO CELÓW PROJEKTOWYCH

Oznaczenie kancelaryjne zgłoszenia pracy geodezyjnej		GGN-III.6640.449.2014
Miejscowość		Bielino - Wirginia, Rydzyno
Jednostka ewidencyjna	identyfikator	141912_2
	nazwa	Słupno
Obręb ewidencyjny	identyfikator	0015
	nazwa	Rydzyno
	identyfikator	0002
	nazwa	Bielino - Wirginia
Skala mapy		1:500
Nazwa układu współrzędnych	prostokątnych płaskich	2000
	wysokości	Kronsztadt 86
Oznaczenie granic obszaru, który był przedmiotem aktualizacji		— — — —
Oznaczenie i informacje o służebnościach gruntowych mających wpływ na zagospodarowanie gruntów, zlokalizowanych w granicach projektowanej inwestycji.		brak
Oznaczenie i symbol konturu użytku gruntowego, który nie jest ujawniony w bazie danych ewidencji gruntów i budynków		brak

PRZEDSIĘBIORSTWO WIELOBRANŻOWE „STAR-COM" Płock, ul. Dalekie 27/3
Nazwa i imię i nazwisko wykonawcy oraz data i podpis osoby reprezentującej wykonawcę

mgr inż. Arkadiusz Malec
GEODETA UPRAWNIONY
Uprawnienia zawodowe nr 12000
Imię i nazwisko uprawnionego geodety oraz data i podpis geodety uprawnionego, który opracował mapę

LEGENDA

OBIEKTY ISTNIEJĄCE
- Ist. granica mapy d/c
- Ist. jezdnia
- Ist. krawężnik jezdni
- Ist. ogrodzenia
- Ist. granice działek
- Ist. bramy
- Ist. furtki
- Ist. drzewa
- Ist. słupy

OZNACZENIA INSTALACYJNE
- Ist. sieć sNN
- Ist. lampy oświetlenowe
- Ist. słupy napowietrznej linii sNN
- Ist. sieć wodociągowa
- Ist. kanały sanitarne
- Ist. linia telefoniczna
- Ist. słupy napowietrznej linii telefonicznej

OBIEKTY PROJEKTOWANE NIEPODLEGAJĄCE UZGODNIENIU
- proj. jezdnia o nawierzchni asfaltowej nie podlegająca uzgodnieniu
- proj. chodnik lub ciąg pieszo - rowerowy nie podlegające uzgodnieniu
- proj. przejazd drogowy PDKD nie podlegające uzgodnieniu
- linie murograniczenia terenu inwestycji nie podlegające uzgodnieniu
- Drzewa oznaczone do wycinki nie podlegające uzgodnieniu

OBIEKTY PROJEKTOWANE WYMAGAJĄCE UZGODNIENIA
- proj. przebudowa sieci wodociągowej Ø110 PE
- proj. kanał deszczowy
- proj. studnie kanałoszej deszczowej
- proj. wpust uliczny
- proj. wpust z przykanalikiem Ø160 PP
- Projektowana stacja oświetlenia uliczego
- Projektowane kable oświetleniowe. Typ zostanie określony w projekcie wykonawczym.
- Projektowany przejazd dla kabla oświetleniowego lub inne pasiga kabla sN
- Kuna Aml 2XN 1180/95
- Nowe kablowo powietrzne realizowane przez Energia Operator w ramach umowy pr. wykonawczej
- Nie wchodzi w zakres tego opracowania. Zostanie wydane we odrębnym opracowaniu na.
- Na rysunku pokazany informacyjnie.
- Kabel przyłącza elektrycznego wszlowany przez Energia Operator w ramach umowy przyłączeniowej
- Nie wchodzi w zakres tego opracowania. Zostanie wydane we odrębnym opracowaniu na.

Dokumentacja istniejących służebności gruntowych na odcinku D-G-E
- Nie wchodzi w zakres tego opracowania. Zostanie wydane w odrębnym opracowaniu
- Na rysunku pokazany informacyjnie.

Zasięg - definiował: spinę z wysięgnikiem, przesunięcia oraz słupów i zgodnie z wzorem) - linia tylko osie, elbarowe
- Oprawa oświetlenowa ..... 1 szt
- Słup ZN 10 + oprawa oświetleniowa typ ..... 12 szt
- Słup ZN 10 3 szt

Wykonawca: Drogowa Pracownia Projektow
Inż. Ewa Białek, ul. Złota 23 Kielce 25-015

Przedmiot opracowania:	Arkadia Mazowiecka - przebudowa i rozbudowa drogi gminnej Płock - Ry tj. od granicy Gminy Słupno do m. Rydzyno.	Stadium: Projekt budo Branża: Elektroenerge
Projektował:	mgr inż. Zbigniew Stachewicz upr. nr. MAZ/0393/POOE/08	
Projektował:	mgr inż. Lesław Strzałka upr. nr KL 197/87	Branża: Wod. - Ka
Data: 03.2015	Przedmiot rysunku: Plan uzgodnienia sieci	Skala: 1:500 Rys. nr: 1

UWAGI:
1. Projekt jest chroniony Prawem Autorskim (Dz.U. 94.24.83). Wszystkie informacje zawarte w tym projekcie (pokazane i opisane) stanowią integralną część firmy "Drogowa Pracownia Projektowa Ewa Białek" i nie wolno ich użyć pana reprodukować i kopiować bez pisemnej zgody wyżej wymienionej firmy.
2. Ze względu na charakter dokumentu wszystkie wymiary i rzędne należy sprawdzić na budowie, a zaistniałe niezgodności pomiędzy projektem architektoniczno-budowlanym i pozostałymi opracowaniami branżowymi a stanem istniejącym wyjaśnić i uzgodnić z głównym projektantem.
3. Uwagi i opisy zamieszczone w części rysunkowej projektu stanowią integralną część niniejszego opracowania.
4. Niniejsze opracowanie wykonano za pomocą finansowanego oprogramowania AutoCAD LT.

Rys 1/13

Arkusz 14 - Oś DG Płock-Rydzyno (2+472.00 - 2+666.00)

STAROSTA PŁOCKI
Dokumentacja projektowa
sieć elektroenergetyczna, niskociśnieniowa gazowa, kanalizacji sanitarnej
była przedmiotem narady koordynacyjnej przeprowadzonej w siedzibie Starostwa Powiatowego w Płocku, ul. Bielska 59 w formie zebrania zainteresowanych podmiotów i uzgodniona protokołem
nr GGN-III.6630. 75.2015 z dnia 18.03.2015
z up. STAROSTY

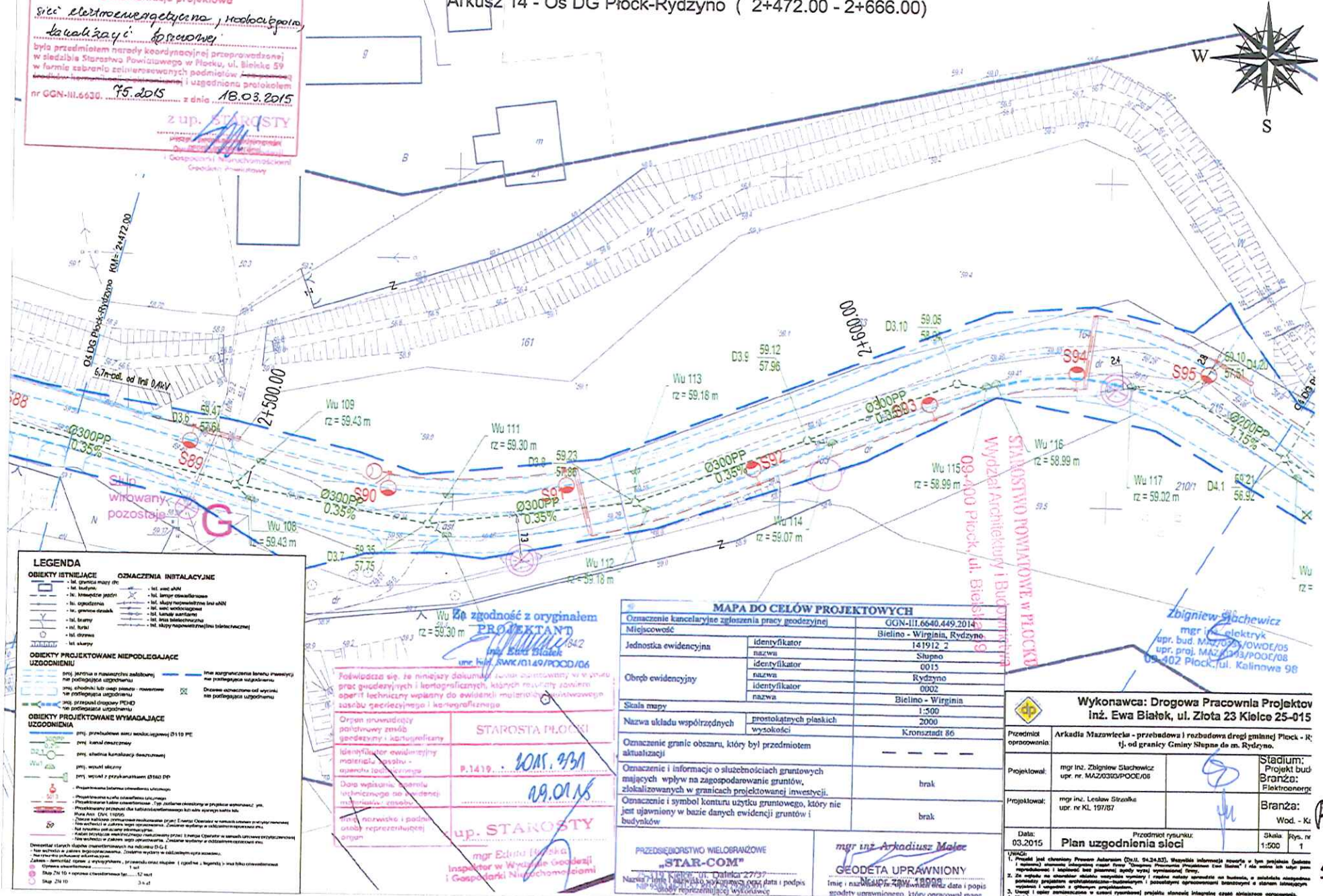

LEGENDA

OBIEKTY ISTNIEJĄCE
- lst. granica mapy ciągłej
- lst. budynek
- lst. krawężnik jezdni
- lst. ogrodzenia
- lst. granica działek
- lst. bramy
- lst. furtki
- lst. drzewa
- lst. słupy

OZNACZENIA INSTALACYJNE
- lst. sieć sNN
- lst. lampy oświetlenia
- lst. słupy napowietrzne linii sNN
- lst. sieć wodociągowa
- lst. kanały sanitarne
- lst. linia telefoniczna
- lst. słupy napowietrznej linii telefonicznej

OBIEKTY PROJEKTOWANE NIEPODLEGAJĄCE UZGODNIENIU
- proj. jezdnia o nawierzchni asfaltowej nie podlegająca uzgodnieniu
- proj. chodnik lub ciąg pieszo - rowerowy nie podlegający uzgodnieniu
- proj. przepust drogowy PEHD nie podlegający uzgodnieniu
- Inne zagospodarzenia terenu inwestycji nie podlegające uzgodnieniu
- Drzewo oznaczone od wycinki nie podlegające uzgodnieniu

OBIEKTY PROJEKTOWANE WYMAGAJĄCE UZGODNIENIA
- proj. przewodowa sieć wodociągowej Ø110 PE
- proj. kanał deszczowy
- proj. studnia kanalizacji deszczowej
- proj. wpust uliczny
- proj. wpust z przykanalikiem Ø160 PP
- Projektowana latarnia oświetlenia ulicznego
- Projektowana szafka oświetlenia ulicznego
- Projektowane kable oświetleniowe - Typ zastosowanego w projekcie wykonawczym
- Projektowany przepust dla kablowi oświetleniowego kat. nie ujętego w tabeli
- Rura Arot DVI 110/95
- Należy ustalić dokładną lokalizację przez Energa Operator w ramach umowy przyłączeniowej
- Nie wchodzi w zakres tego opracowania. Zasięgi wydane w oddzielnym opracowaniu
- Nie rysuno poszczególnych elementów
- Kabel doziemny energetyczny nadziemny przez Energa Operator w ramach umowy przyłączeniowej
- Nie wchodzi w zakres tego opracowania. Zasięgi wydane w oddzielnym opracowaniu
Dokumentacja stanowi dopełnienie na rzutach D-G-E
- Nie wchodzi w zakres tego opracowania. Zasięgi wydane w oddzielnym opracowaniu.
- Nie rysuno poszczególnych elementów
Zakres - demontaż opraw z wysięgnikiem, przewodu oraz słupów (zgodnie z legendą) - inne tylko oświetleniowe
- Oprawa oświetleniowa ..... 1 szt
- Słup ZN 10 + oprawa oświetleniowa typ ..... 12 szt
- Słup ZN 10 ..... 3 szt

Ze zgodność z oryginałem
PROJEKTANT
mgr inż. Ewa Białek
upr. bud. SWK/0149/POOD/06

Poświadcza się, że niniejszy dokument (mapa do celów projektowych) w wyniku prac geodezyjnych i kartograficznych, których rezultatem zawiera operat techniczny wpisany do ewidencji materiału państwowego zasobu geodezyjnego i kartograficznego

Organ prowadzący państwowy zasób geodezyjny i kartograficzny	STAROSTA PŁOCKI
Identyfikator ewidencyjny materiału zasobu - operatu technicznego	P.1419. . 2015. 331
Data wpisania operatu technicznego do ewidencji materiału zasobu	19.01.16
Imię, nazwisko i podpis osoby reprezentującej organ	z up. STAROSTY mgr Edyta Hołska Inspektor w Wydziale Geodezji i Gospodarki Nieruchomościami

MAPA DO CELÓW PROJEKTOWYCH

Oznaczenie kancelaryjne zgłoszenia pracy geodezyjnej		GGN-III.6640.449.2014
Miejscowość		Bielino - Wirginia, Rydzyno
Jednostka ewidencyjna	identyfikator	141912_2
	nazwa	Słupno
Obręb ewidencyjny	identyfikator	0015
	nazwa	Rydzyno
	identyfikator	0002
	nazwa	Bielino - Wirginia
Skala mapy		1:500
Nazwa układu współrzędnych	prostokątnych płaskich	2000
	wysokości	Kronsztadt 86
Oznaczenie granic obszaru, który był przedmiotem aktualizacji		— — — —
Oznaczenie i informacje o służebnościach gruntowych mających wpływ na zagospodarowanie gruntów, zlokalizowanych w granicach projektowanej inwestycji.		brak
Oznaczenie i symbol konturu użytku gruntowego, który nie jest ujawniony w bazie danych ewidencji gruntów i budynków		brak

PRZEDSIEBIORSTWO WIELOBRANŻOWE „STAR-COM"
Nazwa firmy, adres, NIP wykonawcy oraz data i podpis osoby reprezentującej wykonawcę

mgr inż. Arkadiusz Majer
GEODETA UPRAWNIONY
Imię i nazwisko geodety uprawnionego oraz data i podpis geodety uprawnionego, który opracował mapę
Nr upr. zaw. 18008

Zbigniew Stachewicz
mgr inż. elektryk
upr. bud. MAZ/0320/OWOE/05
upr. proj. MAZ/0303/POOE/08
09-402 Płock, ul. Kalinowa 98

Wykonawca: Drogowa Pracownia Projektow
inż. Ewa Białek, ul. Złota 23 Kielce 25-015

Przedmiot opracowania:	Arkadia Mazowiecka - przebudowa i rozbudowa drogi gminnej Płock - R tj. od granicy Gminy Słupno do m. Rydzyno.		Stadium: Projekt bud Branża: Elektroenerg
Projektował:	mgr inż. Zbigniew Stachewicz upr. nr. MAZ/0303/POOE/08		
Projektował:	mgr inż. Lesław Strzałka upr. nr KL 197/87		Branża: Wod. - Ka
Data: 03.2015	Przedmiot rysunku: Plan uzgodnienia sieci	Skala 1:500	Rys. nr 1

Rys 1/14

UWAGI:
1. Projekt jest chroniony Prawem Autorskim (Dz.U. 94.24.83). Wszystkie informacje zawarte w tym projekcie (podkład i autorski) stanowią własność firmy "Drogowa Pracownia Projektowa Ewa Białek" i nie można ich użyć pomimo najwyższej i bezinwestycji bez pisemnej zgody wyżej wymienionej firmy.
2. Ze względu na charakter obiektu wszystkie wymiary i rzędne należy sprawdzić na budowie, a zwłaszcza niezgodności pomiędzy projektem architektoniczno-budowlanym i pozostałymi opracowaniami branżowymi a stanem istniejącym wykonać i uzgodnić z głównym projektantem.
3. Uwagi i opisy zamieszczone w części rysunkowej projektu stanowią integralną część niniejszego opracowania.
4. Niniejsze opracowanie wykonano zgodnie ze pomocą komputerowego oprogramowania AutoCAD LT.

Arkusz 15 - Oś DG Płock-Rydzyno (2+666.00 - 2+860.00)

STAROSTA PŁOCKI
Dokumentacja projektowa
sieci elektroenergetycznej, rozdzielczej, kablowej
była przedmiotem narady koordynacyjnej przeprowadzonej w siedzibie Starostwa Powiatowego w Płocku, ul. Bielska 59 w formie zebrania zainteresowanych podmiotów i uzgodniona protokołem
nr GGN-III.6630. 75.2015 z dnia 18.03.2015
z up. STAROSTY
Wydział Geodezji, Kartografii i Gospodarki Nieruchomościami
Geodeta Powiatowy

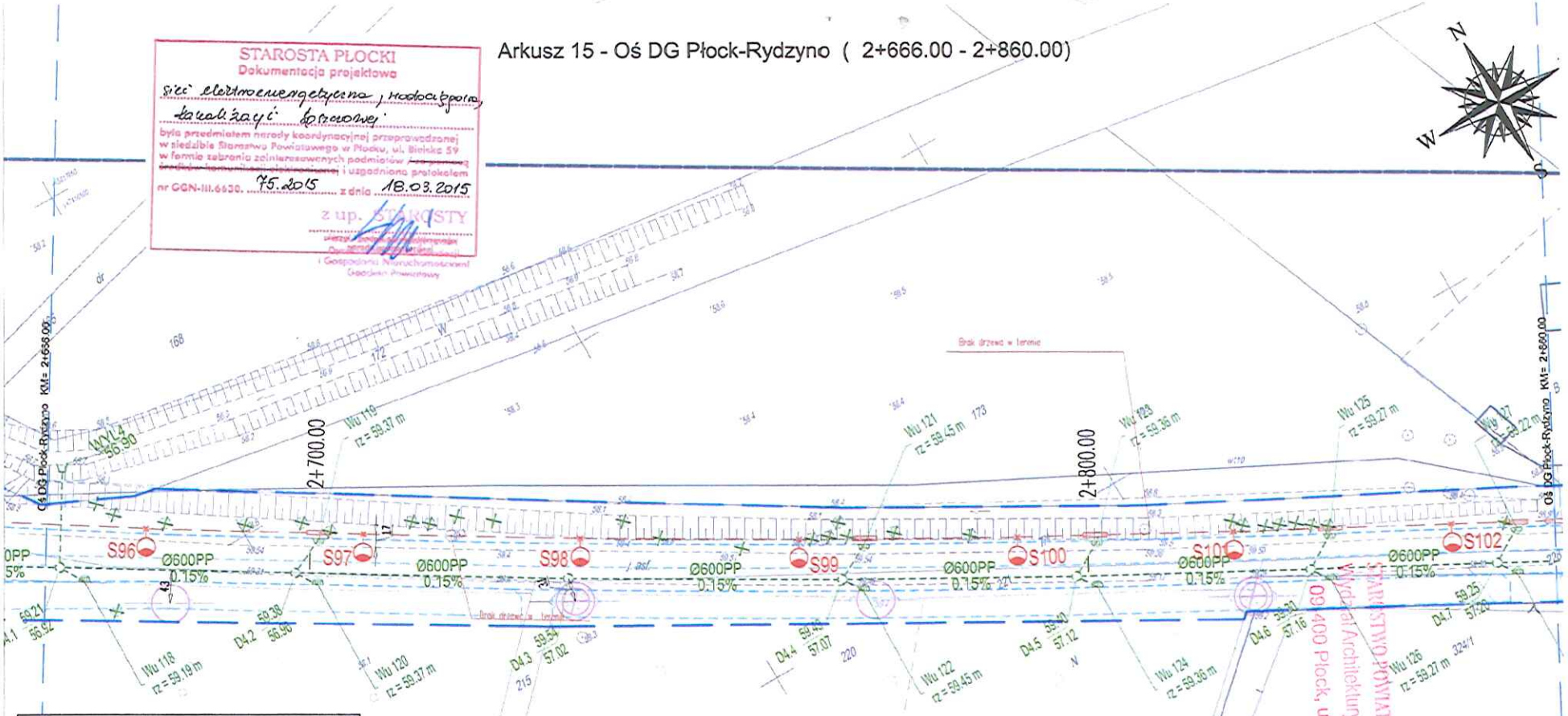

LEGENDA

OBIEKTY ISTNIEJĄCE

- lst. granica mapy d/c
- lst. budynki
- lst. krawędzie jezdni
- lst. ogrodzenie
- lst. granice działek
- lst. hydry
- lst. furki
- lst. studnie
- lst. słupy

OZNACZENIA INSTALACYJNE

- lst. sieć eNN
- lst. lampy oświetlenowe
- lst. słupy napowietrzne linii eNN
- lst. sieć wodociągowa
- lst. kanały sanitarne
- lst. linia telefoniczna
- lst. słupy napowietrznej linii telefonicznej

OBIEKTY PROJEKTOWANE NIEPODLEGAJĄCE UZGODNIENIU

- proj. jezdnie o nawierzchni asfaltowej nie podlegające uzgodnieniu
- proj. chodniki lub ciągi pieszo - rowerowe nie podlegające uzgodnieniu
- proj. przejazd drogowy PEMD nie podlegające uzgodnieniu
- linie rozgraniczenia terenu inwestycji nie podlegające uzgodnieniu
- Drzewa oznaczone od wycinki nie podlegające uzgodnieniu

OBIEKTY PROJEKTOWANE WYMAGAJĄCE UZGODNIENIA

- proj. przewiercanie sieci wodociągowej Ø110 PE
- proj. kanał deszczowy
- proj. studnia kanalizacji deszczowej
- proj. wpust uliczny
- proj. wpust z przykanalikiem Ø160 PP
- Projektowane kable oświetlenia uliczniego
- Projektowane kable oświetlenia - Typ zastosowanego w projekcie wykonawcz. yts.
- Projektowane przepust dla kabli niskiego napięcia ich rów wzdłuż kabla NN
- Rura Arot DN 110/95
- Trasa kablowa zostanie realizowana przez Energia Operator w ramach umowy o wyłączeniowej
- Na rysunku pokazano elektroszafki
- Kabel przyłącza elektrycznego realizowany przez Energia Operator w ramach umowy przyłączeniowej
- Nie wchodzi w zakres tego opracowania. Zostanie wykonany w odrębnym opracowaniu etu.

Demontaż starych słupów oświetleniowych na odcinku D-G E

- Nie wchodzi w zakres tego opracowania. Zostanie wykonany w odrębnym opracowaniu.
- Na rysunku pokazano słupy wycięte.
- Zakres - demontaż opraw z wysięgnika, przewodu oraz słupów (rysunek ; legenda) - linia tylko oświetleniowa

Oprawa oświetleniowa	1 szt
Słup ZN 10 + oprawa oświetleniowa typ	12 szt
Słup ZN 10	3 szt

Za zgodność z oryginałem
PROJEKTANT
inż. Ewa Białek
upr. bud. SWK/0149/POOD/06

Poświadcza się, że niniejszy dokument spełnia wymagania prac geodezyjnych i kartograficznych, którym/którym zawiera oper. i techniczny wpisany do ewidencji materiałów państwowego zasobu geodezyjnego i kartograficznego

Organ prowadzący państwowy zasób geodezyjny i kartograficzny	STAROSTA PŁOCKI
Identyfikator ewidencyjny materiału zasobu / oznaczenie operatu technicznego	P.1419. . 2015. 3/31
Data wpisania operatu technicznego do ewidencji materiałów zasobu	09.01.15
Imię, nazwisko i podpis osoby reprezentującej organ	z up. STAROSTY mgr Edyta Bielska Inspektor w Wydziale Geodezji i Gospodarki Nieruchomościami

MAPA DO CELÓW PROJEKTOWYCH

Oznaczenie kancelaryjne zgłoszenia pracy geodezyjnej		GGN-III.6640.449.2014
Miejscowość		Bielino - Wirginia, Rydzyno
Jednostka ewidencyjna	identyfikator	141912_2
	nazwa	Słupno
Obręb ewidencyjny	identyfikator	0015
	nazwa	Rydzyno
	identyfikator	0002
	nazwa	Bielino - Wirginia
Skala mapy		1:500
Nazwa układu współrzędnych	prostokątnych płaskich	2000
	wysokości	Kronsztadt 86
Oznaczenie granic obszaru, który był przedmiotem aktualizacji		— — — —
Oznaczenie i informacje o służebnościach gruntowych mających wpływ na zagospodarowanie gruntów, zlokalizowanych w granicach projektowanej inwestycji.		brak
Oznaczenie i symbol konturu użytku gruntowego, który nie jest ujawniony w bazie danych ewidencji gruntów i budynków		brak

PRZEDSIĘBIORSTWO WIELOBRANŻOWE
„STAR-COM"
Nazwa firmy i pieczątka wykonawcy, data i podpis osoby reprezentującej wykonawcę

mgr inż. Arkadiusz Malec
GEODETA UPRAWNIONY
Nr uprawnień zawodowych 18998
Imię i nazwisko uprawnionego geodety bez daty i podpis geodety uprawnionego, który opracował mapę

Zbigniew Stachewicz
mgr inż. elektryk
upr. bud. MAZ/0336/POOE/05
upr. prof. MAZ/0373/POOE/08
Płock ul. Kalinowa 98

Wydział Architektury i Budownictwa
STAROSTWO POWIATOWE W PŁOCKU
09-400 Płock, ul. Bielska 59

Wykonawca: Drogowa Pracownia Projektow
inż. Ewa Białek, ul. Złota 23 Kielce 25-015

Przedmiot opracowania:	Arkadia Mazowiecka - przebudowa i rozbudowa drogi gminnej Płock - Ry tj. od granicy Gminy Słupno do m. Rydzyno.		Stadium: Projekt budo Branża: Elektroenerg
Projektował:	mgr inż. Zbigniew Stachewicz upr. nr MAZ/0393/POOE/08		
Projektował:	mgr inż. Lesław Strzałka upr. nr KL 197/87		Branża: Wod. - Ka
Data: 03.2015	Przedmiot rysunku: Plan uzgodnienia sieci	Skala: 1:500	Rys. nr 1

UWAGI:
1. Projekt jest chroniony Prawem Autorskim (Dz.U. 94.24.83). Wszystkie informacje zawarte w tym projekcie (zdjęcia i opisowe) stanowią integralną część Pracy Firmy "Drogowa Pracownia Projektowa Ewa Białek" i nie mogą ich użyć pan reprodukować i tajemnicy bez pisemnej zgody wyżej wymienionej firmy.
2. Za wpływ na ekonomikę działań wszystkie wymiary i rzędne należy sprawdzić na budowie, a ewentualne niezgodno pomiędzy projektem architektoniczno-budowlanym i pozostałymi opracowaniami branżowymi a stanem istniejącym wyjaśnić i uzgodnić z głównym projektantem.
3. Uwagi i opisy zamieszczone w części rysunkowej projektu stanowią integralną część niniejszego opracowania.
4. Niniejsze opracowanie wykonano zgodnie ze pakietem komputerowego oprogramowania AutoCAD LT.

Rys 1/15

STAROSTA PŁOCKI
Dokumentacja projektowa
sieci elektroenergetyczna, wodociągowa, kanalizacji sprawnej
była przedmiotem narady koordynacyjnej przeprowadzonej w siedzibie Starostwa Powiatowego w Płocku, ul. Bielska 59 w formie zebrania zainteresowanych podmiotów i uzgodniona protokołem
nr GGN-III.6630. 75.2015 z dnia 18.03.2015
z up. STAROSTY

Arkusz 16 - Oś DG Płock-Rydzyno (2+860.00 - 3+054.00)

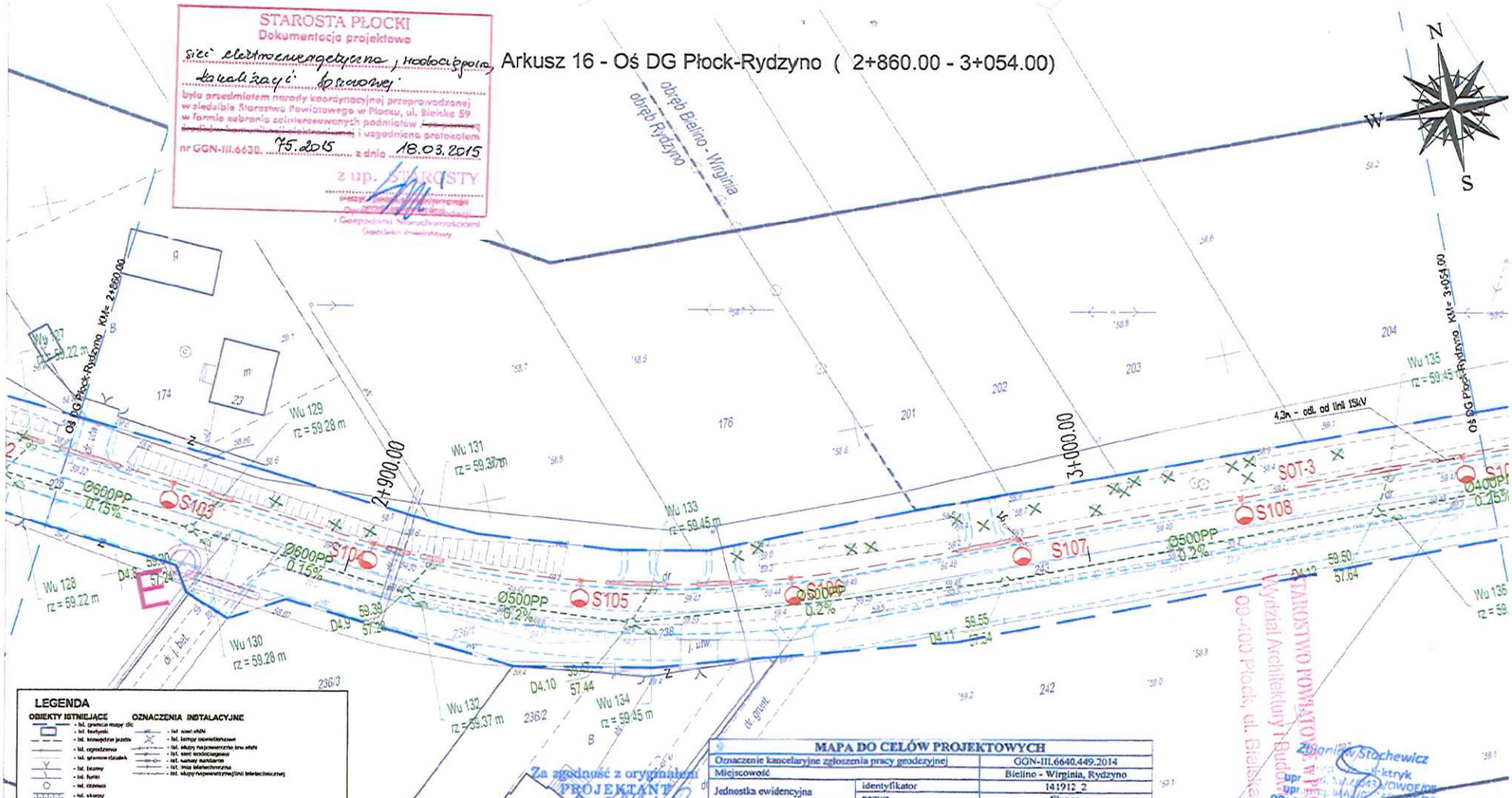

LEGENDA

OBIEKTY ISTNIEJĄCE

- bd. granica mapy dla
- bd. barykady
- bd. krawędzie jezdni
- bd. ogrodzenia
- bd. granice działek
- bd. bramy
- bd. furki
- bd. studnie
- bd. skarpy

OZNACZENIA INSTALACYJNE

- bd. słup oświetleniowy
- bd. słupy napowietrzne linii nN
- bd. słupy napowietrznej linii telefonicznej
- bd. sieć wodociągowa
- bd. kanały sanitarne
- bd. inne telefoniczne
- bd. słupy napowietrznej linii telefonicznej

OBIEKTY PROJEKTOWANE NIEPODLEGAJĄCE UZGODNIENIU

- proj. jezdnia o nawierzchni asfaltowej nie podlegająca uzgodnieniu
- proj. chodnik lub ciąg pieszo - rowerowy nie podlegające uzgodnieniu
- proj. przepust drogowy PEHD nie podlegający uzgodnieniu
- inne ograniczenia terenu inwestycji nie podlegające uzgodnieniu
- Drzewa oznaczone od wycinki nie podlegają uzgodnieniu

OBIEKTY PROJEKTOWANE WYMAGAJĄCE UZGODNIENIA

- proj. przebudowa sieci wodociągowej Ø110 PE
- proj. kanał deszczowy
- proj. studnia kanalizacji deszczowej
- proj. wpust uliczny
- proj. wpust z przykanalikiem Ø160 PE
- Projektowana kanalizacja deszczowa
- Projektowana rurociągowa studnia
- Projektowana kaseta deszczowa - Typ zostanie określony w projekcie wykonawczym
- Projektowany przepust dla kablowo-rurociągowego lub rury ochronnej kabla lub Rura Arot DVK 110/95
- Nie ze kablowo powyższe realizowane przez Energia Operator w ramach umowa o kłyczyłowanie
- Nie wchodzi w zakres tego opracowania. Zostanie wybrane odrębnym opracowaniem
- Na rysunku pokazano informacyjnie.
- Nie wchodzi w zakres tego opracowania. Zostanie wybrane odrębnym opracowaniem
- Nie wchodzi w zakres tego opracowania. Zostanie wybrane odrębnym opracowaniem

Dimensja stanowi słupowe elektroenergetyczne na odcinku D-4-E

- Nie wchodzi w zakres tego opracowania. Zostanie wybrane w odrębnym opracowaniu.
- Na rysunku pokazano informacyjnie.

Zakres - demontaż rurociągu z wysięgnikiem, przenosić oraz słupów (zgodnie z legendą) - linie tylko oświetlenia

- Opaska stowarzyszenia ..... 1 szt
- Słup ZN 10 + opaska stowarzyszenia typ..... 12 szt
- Słup ZN 10 3 szt

Za zgodność z oryginałem
PROJEKTANT
inż. Ewa Białek

Poświadcza się, że niniejszy dokument nr bud. SWK/0149/POOD/08 prac geodezyjnych i kartograficznych, które wykonane zostaną operat techniczny wpisany do ewidencji materiałów państwowego zasobu geodezyjnego i kartograficznego

Organ prowadzący państwowy zasób geodezyjny i kartograficzny	STAROSTA PŁOCKI
Identyfikator ewidencyjny materiału zasobu - operatu technicznego	P.1419. 2015. 2731
Data wpisania operatu technicznego do ewidencji materiału zasobu	19.01.16
Imię, nazwisko i podpis osoby reprezentującej organ	z up. STAROSTY mgr Edyta Pietska Inspektor w Wydziale Geodezji i Gospodarki Nieruchomościami

MAPA DO CELÓW PROJEKTOWYCH

Oznaczenie kancelaryjne zgłoszenia pracy geodezyjnej		GGN-III.6640.449.2014
Miejscowość		Bielino - Wirginia, Rydzyno
Jednostka ewidencyjna	identyfikator	141912_2
	nazwa	Słupno
Obręb ewidencyjny	identyfikator	0015
	nazwa	Rydzyno
	identyfikator	0002
	nazwa	Bielino - Wirginia
Skala mapy		1:500
Nazwa układu współrzędnych	prostokątnych płaskich	2000
	wysokości	Kronsztadt 86
Oznaczenie granic obszaru, który był przedmiotem aktualizacji		— — — —
Oznaczenie i informacje o służebnościach gruntowych mających wpływ na zagospodarowanie gruntów, zlokalizowanych w granicach projektowanej inwestycji.		brak
Oznaczenie i symbol konturu użytku gruntowego, który nie jest ujawniony w bazie danych ewidencji gruntów i budynków		brak

PRZEDSIĘBIORSTWO WIELOBRANŻOWE „STAR-COM" 25-419 Kielce, ul. Daleka 27/37
Nazwa i imię i nazwisko osoby reprezentującej wykonawcę oraz data i podpis

mgr inż. Arkadiusz Majce
GEODETA UPRAWNIONY
Nr uprawnień zawodowych 18006
Imię i nazwisko uprawnionego geodety oraz data i podpis geodety uprawnionego, który opracował mapę

Wykonawca: Drogowa Pracownia Projektow
inż. Ewa Białek, ul. Złota 23 Kielce 25-015

Przedmiot opracowania:	Arkadia Mazowiecka - przebudowa i rozbudowa drogi gminnej Płock - R tj. od granicy Gminy Słupno do m. Rydzyno.	Stadium: Projekt bud Branża: Elektroenerg
Projektował:	mgr inż. Zbigniew Stachewicz upr. nr MAZ/0182/POOE/08	
Projektował:	mgr inż. Lesław Strzałka upr. nr KL 197/87	Branża: Wod. - Ka
Data: 03.2015	Przedmiot rysunku: Plan uzgodnienia sieci	Skala: 1:500 Rys. nr 1

Rys 1/16

UWAGI:
1. Projekt jest chroniony Prawem Autorskim (Dz.U. 94.24.83). Wszystkie informacje zawarte w tym projekcie (pokaz i nazwa) stanowią integralną część firmy "Drogowa Pracownia Projektowa Ewa Białek" i nie wolno ich użyć pow reprodukować i kopiować bez pisemnej zgody wyżej wymienionej firmy.
2. Za wybór na wykonanie obiektu wszystkie wymiary i rzędne należy sprawdzić na budowie, a ewentualne niezgodności powiadomić projektem architektoniczno-budowlanym i pozostałymi opracowaniami branżowymi a stanem istniejącym wyżej i uzgodnić z głównym projektantem.
3. Uwagi i opisy zamieszczone w części rysunkowej projektu stanowią integralną część niniejszego opracowania.
4. Niniejsze opracowanie wykonane zostało za pomocą licencjonowanego oprogramowania AutoCAD LT.

Arkusz 17 - Oś DG Płock-Rydzyno (3+054.00 - 3+248.00)

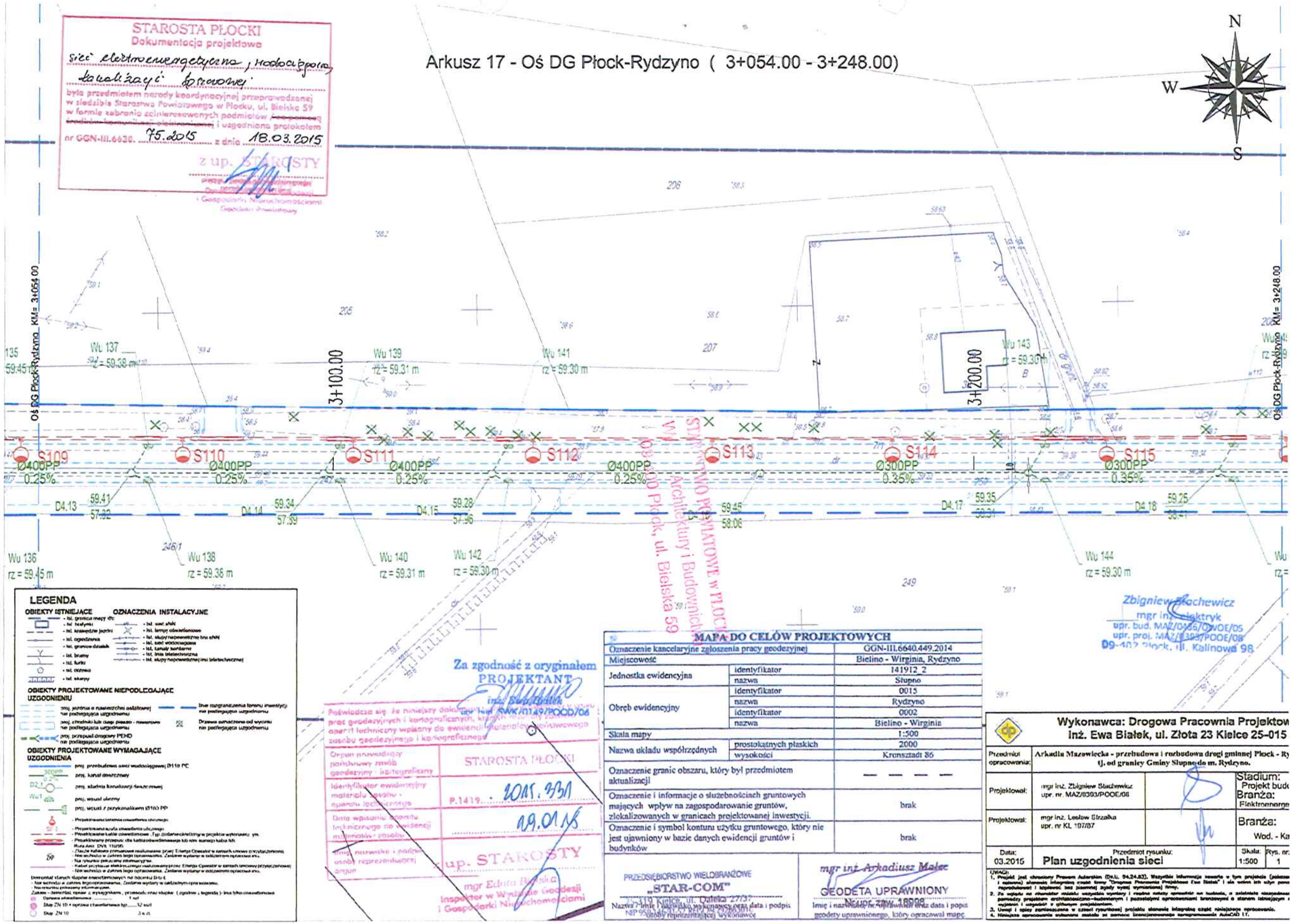

STAROSTA PŁOCKI
Dokumentacja projektowa
sieć elektroenergetyczna, wodociągowa, kanalizacji deszczowej
była przedmiotem narady koordynacyjnej przeprowadzonej w siedzibie Starostwa Powiatowego w Płocku, ul. Bielska 59 w formie zebrania zainteresowanych podmiotów i uzgodniona protokołem nr GGN-III.6630. 75.2015 z dnia 18.03.2015
z up. STAROSTY

STAROSTWO POWIATOWE w PŁOCKU
Wydział Architektury i Budownictwa
09-400 Płock, ul. Bielska 59

Zbigniew Stachewicz
mgr inż. elektryk
upr. bud. MAZ/0436/OWOE/05
upr. proj. MAZ/0393/POOE/08
09-402 Płock, ul. Kalinowa 98

Za zgodność z oryginałem
PROJEKTANT
inż. Sławomir ...
upr. nr WKK/0149/POOD/06

MAPA DO CELÓW PROJEKTOWYCH		
Oznaczenie kancelaryjne zgłoszenia pracy geodezyjnej		GGN-III.6640.449.2014
Miejscowość		Bielino - Wirginia, Rydzyno
Jednostka ewidencyjna	identyfikator	141912_2
	nazwa	Słupno
Obręb ewidencyjny	identyfikator	0015
	nazwa	Rydzyno
	identyfikator	0002
	nazwa	Bielino - Wirginia
Skala mapy		1:500
Nazwa układu współrzędnych	prostokątnych płaskich	2000
	wysokości	Kronsztadt 86
Oznaczenie granic obszaru, który był przedmiotem aktualizacji		— — — —
Oznaczenie i informacje o służebnościach gruntowych mających wpływ na zagospodarowanie gruntów, zlokalizowanych w granicach projektowanej inwestycji.		brak
Oznaczenie i symbol konturu użytku gruntowego, który nie jest ujawniony w bazie danych ewidencji gruntów i budynków		brak

PRZEDSIĘBIORSTWO WIELOBRANŻOWE „STAR-COM"
Nazwa / imię i nazwisko wykonawcy oraz data i podpis osoby reprezentującej wykonawcę

mgr inż. Arkadiusz Malec
GEODETA UPRAWNIONY
Nr upr. 18898
Imię i nazwisko, nr uprawnień oraz data i podpis geodety uprawnionego, który opracował mapę

Poświadcza się, że niniejszy dokument jest zgodny z materiałami zasobu geodezyjnego i kartograficznego ... zasobu geodezyjnego i kartograficznego

Organ prowadzący państwowy zasób geodezyjny i kartograficzny	STAROSTA PŁOCKI
Identyfikator ewidencyjny materiału zasobu	P.1419. 2015.331
Data wpisania operatu technicznego do ewidencji materiałów zasobu	09.01.15
Imię, nazwisko i podpis osoby reprezentującej organ	z up. STAROSTY mgr Edyta Bielska Inspektor w Wydziale Geodezji i Gospodarki Nieruchomościami

	Wykonawca: Drogowa Pracownia Projektowa inż. Ewa Białek, ul. Złota 23 Kielce 25-015	
Przedmiot opracowania:	Arkadia Mazowiecka - przebudowa i rozbudowa drogi gminnej Płock - Rydzyno od granicy Gminy Słupno do m. Rydzyno.	
Projektował:	mgr inż. Zbigniew Stachewicz upr. nr. MAZ/0393/POOE/08	Stadium: Projekt budowlany Branża: Elektroenergetyczna
Projektował:	mgr inż. Lesław Strzałka upr. nr KL 197/87	Branża: Wod. - Kan.
Data: 03.2015	Przedmiot rysunku: Plan uzgodnienia sieci	Skala: 1:500 Rys. nr: 1

Rys 1/17

STAROSTA PŁOCKI
Dokumentacja projektowa
sieci elektroenergetycznej, wodociągowej, kanalizacji sprzedażnej
była przedmiotem narady koordynacyjnej przeprowadzonej w siedzibie Starostwa Powiatowego w Płocku, ul. Bielska 59 w formie zebrania zainteresowanych podmiotów i uzgodniona protokołem
nr GGN-III.6630. 75.2015 z dnia 18.03.2015
z up. STAROSTY

Arkusz 18 - Oś DG Płock-Rydzyno (3+248.00 - 3+442.00)

LEGENDA

OBIEKTY ISTNIEJĄCE

- ist. granica mapy ds
- ist. budynki
- ist. budynek jestki
- ist. ogrodzenie
- ist. gminne działki
- ist. bramy
- ist. furtki
- ist. drzewa
- ist. skarpy

OZNACZENIA INSTALACYJNE

- ist. sieć sNN
- ist. lampy oświetlenia
- ist. słupy napowietrzne linii sNN
- ist. sieć wodociągowa
- ist. kanały sanitarne
- ist. linia telefoniczna
- ist. słupy napowietrznej linii telefonicznej

OBIEKTY PROJEKTOWANE NIEPODLEGAJĄCE UZGODNIENIU

- proj. jezdnia o nawierzchni asfaltowej - nie podlegająca uzgodnieniu
- proj. chodniki lub ciągi pieszo - rowerowe - nie podlegające uzgodnieniu
- proj. przejazd drogowy PCHD - nie podlegające uzgodnieniu
- linia rozgraniczenia terenu inwestycji - nie podlegająca uzgodnieniu
- Drzewa oznaczone od wycinki - nie podlegające uzgodnieniu

OBIEKTY PROJEKTOWANE WYMAGAJĄCE UZGODNIENIA

- proj. przebudowa sieci wodociągowej Ø110 PE
- proj. kanał deszczowy
- proj. studnia kanalizacji deszczowej
- proj. wpust uliczny
- proj. wpust z przykanalikiem Ø160 PP
- Projektowana kablowa oświetlenia ulicznego
- Projektowane kable oświetlenowe. Typ zostanie określony w projekcie wykonawczym.
- Projektowany przepust dla kablo/oświetlenowego lub niskiego napięcia NN. Rura Arc DN 110/85. Zakres kablowo zmontować realizowane przez Energa Operator w ramach umowy przyłączeniowej
- Nie wchodzi w zakres tego opracowania. Zostanie wykonane w odrębnym opracowaniu.
- Na rysunku pokazano informacyjnie.
- Kablet przyłącza elektrycznego nieuzbrojonego przez Energa Operator w ramach umowy przyłączeniowej
- Nie wchodzi w zakres tego opracowania. Zostanie wykonane w odrębnym opracowaniu.

Dokumentacja stanowi tylko oświetlenowych na rysunku D i E
- Nie wchodzi w zakres tego opracowania. Zostanie wykonane w odrębnym opracowaniu.
- Na rysunku pokazano informacyjnie.

Zakres - demontaż opraw z wysięgnikami, przesuwu oraz słupów (zgodnie z legendą) - inni tylko oświetlenowe

- Oprawa oświetlenowa ..... 1 szt
- Słup ZN 10 + oprawa oświetlenowa typ..... 12 szt
- Słup ZN 10 ..... 3 szt

Za zgodność z oryginałem
PROJEKTANT
upr. bud. SWK/0149/POOD/06

Poświadcza się, że niniejszy dokument jest opracowany w wyniku prac geodezyjnych i kartograficznych, których rezultaty zawiera operat techniczny wpisany do ewidencji materiałów państwowego zasobu geodezyjnego i kartograficznego

Organ prowadzący państwowy zasób geodezyjny i kartograficzny	STAROSTA PŁOCKI
Identyfikator ewidencyjny materiału zasobu - operatu technicznego	P.1419. 2015.331
Data wpisu do ewidencji materiałów zasobu	29.01.15
Imię, nazwisko i podpis osoby reprezentującej organ	z up. STAROSTY mgr Edyta Bielska Inspektor w Wydziale Geodezji i Gospodarki Nieruchomościami

STAROSTWO POWIATOWE w PŁOCKU
Wydział Architektury i Budownictwa
09-410 Płock, ul. Bielska 59

MAPA DO CELÓW PROJEKTOWYCH

Oznaczenie kancelaryjne zgłoszenia pracy geodezyjnej		OGN-III.6640.449.2014
Miejscowość		Bielino - Wirginia, Rydzyno
Jednostka ewidencyjna	identyfikator	141912_2
	nazwa	Słupno
Obręb ewidencyjny	identyfikator	0015
	nazwa	Rydzyno
	identyfikator	0002
	nazwa	Bielino - Wirginia
Skala mapy		1:500
Nazwa układu współrzędnych	prostokątnych płaskich	2000
	wysokości	Kronsztadt 86
Oznaczenie granic obszaru, który był przedmiotem aktualizacji		— — — —
Oznaczenie i informacje o służebnościach gruntowych mających wpływ na zagospodarowanie gruntów, zlokalizowanych w granicach projektowanej inwestycji.		brak
Oznaczenie i symbol konturu użytku gruntowego, który nie jest ujawniony w bazie danych ewidencji gruntów i budynków		brak

PRZEDSIĘBIORSTWO WIELOBRANŻOWE „STAR-COM" Płock, ul. Dalekie 27/33
Nazwa, imię i nazwisko, pieczęć, nr uprawnień, data i podpis osoby reprezentującej wykonawcę

mgr inż. Arkadiusz Malec
GEODETA UPRAWNIONY
Nr upr. zaw. 18008
Imię i nazwisko, nr uprawnień, data i podpis geodety uprawnionego, który opracował mapę

Poświadcza się, że niniejszy dokument jest opracowany w wyniku prac geodezyjnych i kartograficznych, których rezultaty zawiera operat techniczny wpisany do ewidencji materiałów państwowego zasobu geodezyjnego i kartograficznego

Organ prowadzący państwowy zasób geodezyjny i kartograficzny	STAROSTA PŁOCKI
Identyfikator ewidencyjny materiału zasobu - operatu technicznego	

Zbigniew Stachewicz
mgr inż. elektryk
upr. bud. MAZ/0393/POOE/08
upr. proj. MAZ/0393/POOE/08
09-402 Płock, ul. Kilińowa 98

Wykonawca: Drogowa Pracownia Projektow
inż. Ewa Białek, ul. Złota 23 Kielce 25-015

Przedmiot opracowania:	Arkadia Mazowiecka - przebudowa i rozbudowa drogi gminnej Płock - Ry tj. od granicy Gminy Słupno do m. Rydzyno.		Stadium: Projekt budo
Projektował:	mgr inż. Zbigniew Stachewicz upr. nr. MAZ/0393/POOE/08		Branża: Elektroenerge
Projektował:	mgr inż. Lesław Strzałka upr. nr KL 197/87		Branża: Wod. - Ka
Data: 03.2015	Przedmiot rysunku: Plan uzgodnienia sieci		Skala: 1:500 / Rys. nr 1

UWAGI:
1. Projekt jest chroniony Prawem Autorskim (Dz.U. 94.24.83). Wszystkie informacje zawarte w tym projekcie (pokaz i opisowe) stanowią integralną część firmy "Drogowa Pracownia Projektowa Ewa Białek" i nie wolno ich użyć poza reprodukowaniem i kopiowaniem bez pisemnej zgody wyżej wymienionej firmy.
2. Za wpływ na otoczenie działki wszystkie wymiary i rzędne należy sprawdzić na budowie, w zależności niezgodności pomiędzy projektem architektoniczno-budowlanym i pozostałymi opracowaniami branżowymi a stanem istniejącym wynikać z wszystkich w głównym projektanckim.
3. Uwagi i opisy zamieszczone w części rysunkowej projektu stanowią integralną część niniejszego opracowania.
4. Niniejsze opracowanie wykonano metodą ze pomocą komputerowego oprogramowania AutoCAD LT.

Rys 1/18

STAROSTA PŁOCKI
Dokumentacja projektowa
sieć elektroenergetyczna, kablowa, napowietrzna, kablowa zasilająca, napowietrzna
była przedmiotem narady koordynacyjnej przeprowadzonej w siedzibie Starostwa Powiatowego w Płocku, ul. Bielska 59 w formie zebrania zainteresowanych podmiotów i uzgodniona protokołem
nr GGN-III.6630. 75.2015 z dnia 18.03.2015
z up. STAROSTY
Przy Wydziale Geodezji, Gospodarki Nieruchomościami i Geodezji Powiatowej

Arkusz 19 - Oś DG Płock-Rydzyno (3+442.00 - 3+577.92)

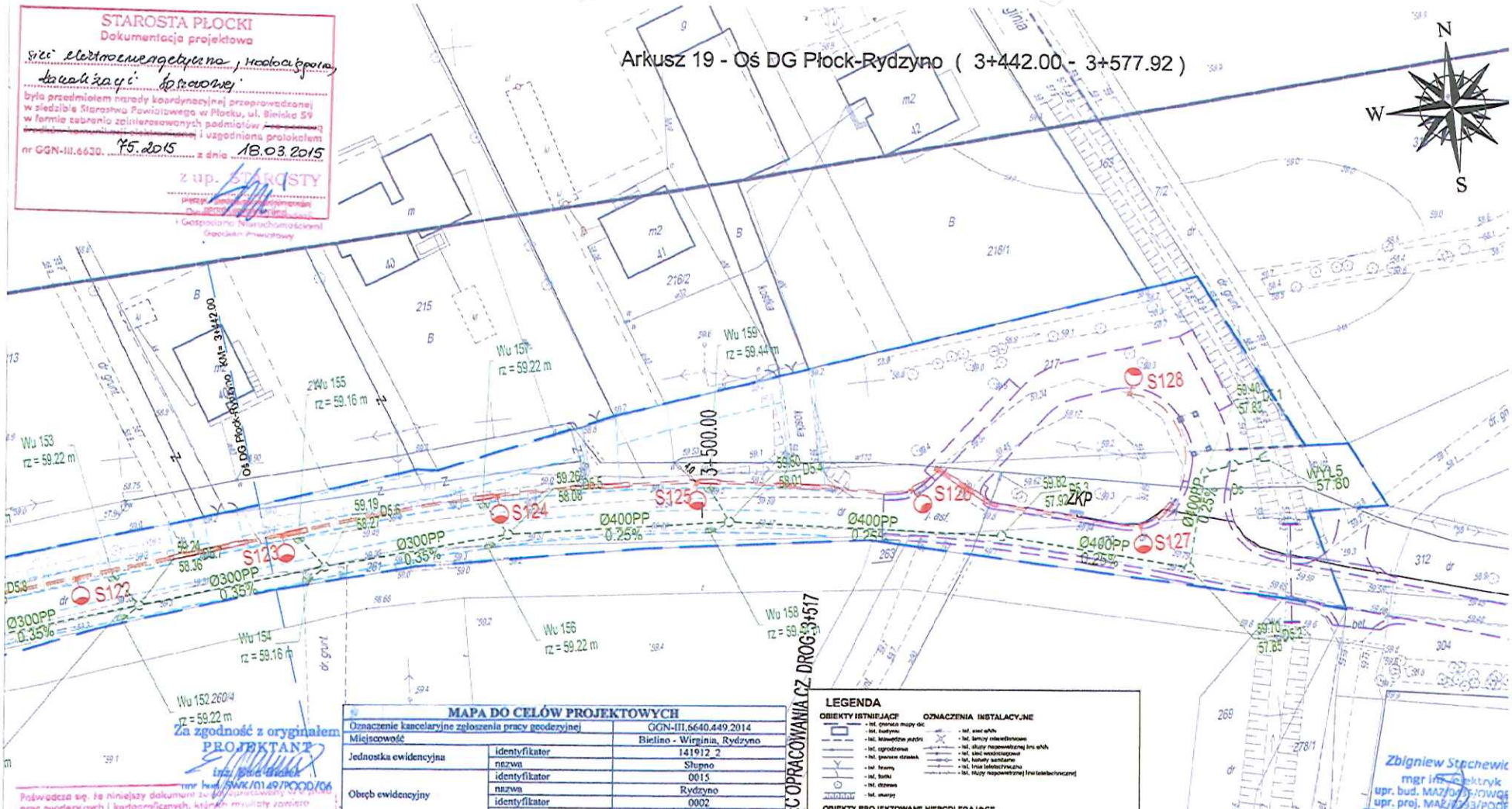

Za zgodność z oryginałem
PROJEKTANT
inż. Piotr Białek
nr bud. SWK/0149/POOD/06

Poświadcza się, że niniejszy dokument zawierający wyniki prac geodezyjnych i kartograficznych, których materiały zawiera operat techniczny wpisany do ewidencji materiałów państwowego zasobu geodezyjnego i kartograficznego

Organ prowadzący państwowy zasób geodezyjny i kartograficzny	STAROSTA PŁOCKI
Identyfikator ewidencyjny materiału zasobu - numer zadania	P.1419. . 2015. 331
Data wpisania operatu technicznego do ewidencji materiałów zasobu	29.01.16
Imię, nazwisko i podpis osoby reprezentującej organ	z up. STAROSTY mgr Edyta Bielska Inspektor w Wydziale Geodezji i Gospodarki Nieruchomościami

MAPA DO CELÓW PROJEKTOWYCH

Oznaczenie kancelaryjne zgłoszenia pracy geodezyjnej		GGN-III.6640.449.2014
Miejscowość		Bielino - Wirginia, Rydzyno
Jednostka ewidencyjna	identyfikator	141912_2
	nazwa	Słupno
Obręb ewidencyjny	identyfikator	0015
	nazwa	Rydzyno
	identyfikator	0002
	nazwa	Bielino - Wirginia
Skala mapy		1:500
Nazwa układu współrzędnych	prostokątnych płaskich	2000
	wysokości	Kronsztadt 86
Oznaczenie granic obszaru, który był przedmiotem aktualizacji		— — — —
Oznaczenie i informacje o służebnościach gruntowych mających wpływ na zagospodarowanie gruntów, zlokalizowanych w granicach projektowanej inwestycji.		brak
Oznaczenie i symbol kontunu użytku gruntowego, który nie jest ujawniony w bazie danych ewidencji gruntów i budynków		brak

PRZEDSIEBIORSTWO WIELOBRANŻOWE „STAR-COM"
25-310 Kielce, ul. Daleka 27/37
Nazwa i imię i nazwisko wykonawcy oraz data i podpis osoby reprezentującej wykonawcę

mgr inż. Arkadiusz Malec
GEODETA UPRAWNIONY
Nr uprawnień 1000/90
Imię i nazwisko nr uprawnień oraz data i podpis geodety uprawnionego, który opracował mapę

LEGENDA

OBIEKTY ISTNIEJĄCE
- Ist. granica mapy cic
- Ist. budynek
- Ist. krawędź jezdni
- Ist. ogrodzenie
- Ist. granice działek
- Ist. hydrant
- Ist. studnia
- Ist. drzewo
- Ist. krzewy

OZNACZENIA INSTALACYJNE
- Ist. sieć wNN
- Ist. lampy oświetlenowe
- Ist. słupy napowietrznej linii wNN
- Ist. sieć wodociągowa
- Ist. kabety sandaine
- Ist. linia telefoniczna
- Ist. słupy napowietrznej linii telefonicznej

OBIEKTY PROJEKTOWANE NIEPODLEGAJĄCE UZGODNIENIU
- proj. jednina o nawierzchni asfaltowej na podlegająca uzgodnieniu
- proj. chodnik lub ciąg pieszo - rowerowe na podlegająca uzgodnieniu
- proj. przepust drogowy PEHD na podlegająca uzgodnieniu
- linie rozgraniczenia terenu inwestycji na podlegająca uzgodnieniu
- Drzewa ornamentowe od wysunięci na podlegająca uzgodnieniu
- kawędzie układu komunikacyjnego ul. 312 na podlegające uzgodnieniu

OBIEKTY PROJEKTOWANE WYMAGAJĄCE UZGODNIENIA
- proj. przebudowa sieci wodociągowej Ø110 PE
- proj. kanał deszczowy
- proj. studnia kanalizacji deszczowej
- proj. wpust uliczny
- proj. wpust z przykanalikiem Ø160 PP
- Projektowana latarnia oświetlenia ulicznego
- Projektowana szafka oświetlenia ulicznego
- Projektowane kable oświetleniowe. Typ zostanie określony w projekcie wykonawczym.
- Projektowany przepust dla kabli oświetleniowego lub istniejącego kabla hh
- Nura Ana EVK 110/95
- Złącze kablowo pomiarowe realizowane przez Energa Operator w ramach umowy zawartej wcześniej.
- Nie wchodzi w zakres tego opracowania. Zostanie wydane w oddzielnym opracowaniu.
- Na rysunku podkarpany informacyjnie.
- Kabel przyłącza elektrycznego realizowany przez Energa Operator w ramach umowy przyłączeniowej
- Nie wchodzi w zakres tego opracowania. Zostanie wydane w oddzielnym opracowaniu.

Demontaż starych słupów oświetleniowych na odcinku D 6 !
- Nie wchodzi w zakres tego opracowania. Zostanie wydany w oddzielnym opracowaniu ul.
- Na rysunku podkarpany informacyjnie.
Zakres - demontaż nawa z wysięgnikiem, przewodu oraz słupów z żyrandolem z legendą i linia kablowa zasilania ...
- Opraska oświetlenowa ..... 1 szt
- Słup ZN 10 + opraska oświetlenowa typ..... 12 szt
- Słup ZN 10 3 szt

Wykonawca: Drogowa Pracownia Projektow
inż. Ewa Białek, ul. Złota 23 Kielce 25-015

Przedmiot opracowania:	Arkadia Mazowiecka - przebudowa i rozbudowa drogi gminnej Płock - Ry tj. od granicy Gminy Słupno do m. Rydzyno.	Stadium: Projekt budo Branża: Elektroenerge
Projektował:	mgr inż. Zbigniew Stachewicz upr. nr. MAZ/0393/POOE/06	
Projektował:	mgr inż. Lesław Strzałka upr. nr KL 197/87	Branża: Wod. - Ka
Data: 03.2015	Przedmiot rysunku: Plan uzgodnienia sieci	Skala: 1:500 Rys. nr 1

UWAGI:
1. Projekt jest chroniony Prawem Autorskim (Dz.U. 94.24.83). Wszystkie informacje zawarte w tym projekcie (jakie i opisowa) stanowią integralną część firmy "Drogowa Pracownia Projektowa Ewa Białek" i nie mogą być użyte pow reprodukowane i kopiowane bez pisemnej zgody tych wymienionej firmy.
2. Ze względu na charakter niektórych wszystkie wymiary i rzędne należy sprawdzić na budowie, a ewentualne niezgodnoś pomiędzy projektem architektoniczno-budowlanym i pozostałymi opracowaniami branżowymi a stanem istniejącym wyjaśnić i uzgodnić z głównym projektantem.
3. Uwagi i opisy zamieszczone w części rysunkowej projektu stanowią integralną część niniejszego opracowania.
4. Niniejsze opracowanie wykonano zostało za pomocą licencjonowanego oprogramowania AutoCAD LT.

Zbigniew Stachewic
mgr inż. Elektryk
upr. bud. MAZ/0393/POOE
upr. proj. MAZ/0393/POOE
09-402 Płock, ul. Kalinow

STAROSTWO POWIATOWE w PŁOCKU
Wydział Architektury i Budownictwa
09-400 Płock, ul. Bielska 59

Rys 1/19