

Projekt

z dnia 5 grudnia 2022 r.

Zatwierdzony przez

**UCHWAŁA NR
RADY GMINY SŁUPNO**

WOJT

Marcin Zawadka

z dnia 2022 r.


w sprawie nadania nazw ulic we wsi Bielino gm. Słupno

Na podstawie art. 18 ust. 2 pkt 13, art. 40 ust. 1, art. 41 ust. 1 ustawy z dnia 8 marca 1990 roku o samorządzie gminnym (t. j. Dz. U. z 2022 r. poz. 559¹⁾) – Rada Gminy Słupno, uchwala co następuje:


§ 1. 1. Nadać nazwy ulic we wsi Bielino, drogom położonym w obrębie geodezyjnym Bielino-Wirginia, oznaczonym w ewidencji gruntów i budynków numerami działek, wymienionymi w załączniku Nr 1 do niniejszej uchwały

2. Miejsce położenia nowo powstałych ulic określonych w ust. 1 i zestawionych w załączniku Nr 1 do uchwały przedstawia mapa poglądowa ich przebiegu stanowiąca załącznik Nr 2 do uchwały.

§ 2. Uchwała wchodzi w życie po upływie 14 dni od ogłoszenia w Dzienniku Urzędowym Województwa Mazowieckiego.

NACZELNIK
WYDZIAŁU NIERUCHOMOŚCI
GOSPODARSTWA KRAJOWEJ

Anna Marciniak-Duplicka

¹⁾ Zmiany tekstu jednolitego wymienionej ustawy zostały ogłoszone w Dz. U. z 2022 r. poz. 583, 1005, 1079, 1561.

ADWOKAT

Wojciech Jesiak

Załącznik Nr 1 do uchwały Nr

Rady Gminy Słupno

z dnia 2022 r.

Zestawienie nazw ulic dla dróg we wsi Bielino
oraz przynależnych im działek ewidencyjnych

| Lp. | Nazwa ulicy | Przebieg ulic (nazwa i nr obrębu geodezyjnego: nr działki) |
|-----|-------------|---|
| 1. | Flisacka | Obręb 0002 – Bielino-Wirginia: dz. 219/1, 3/1, 8/1, 12/1, 20/1, 29/1, 34/1, 39/1, 46/1, 52/1, 219/2, 59/1, 64/1 |
| 2. | Nadrzeczna | Obręb 0002 – Bielino-Wirginia: dz. 71/19, 71/40, 72/13 |
| 3. | Słowiańska | Obręb 0002 – Bielino-Wirginia: dz. 231, 88/3 |

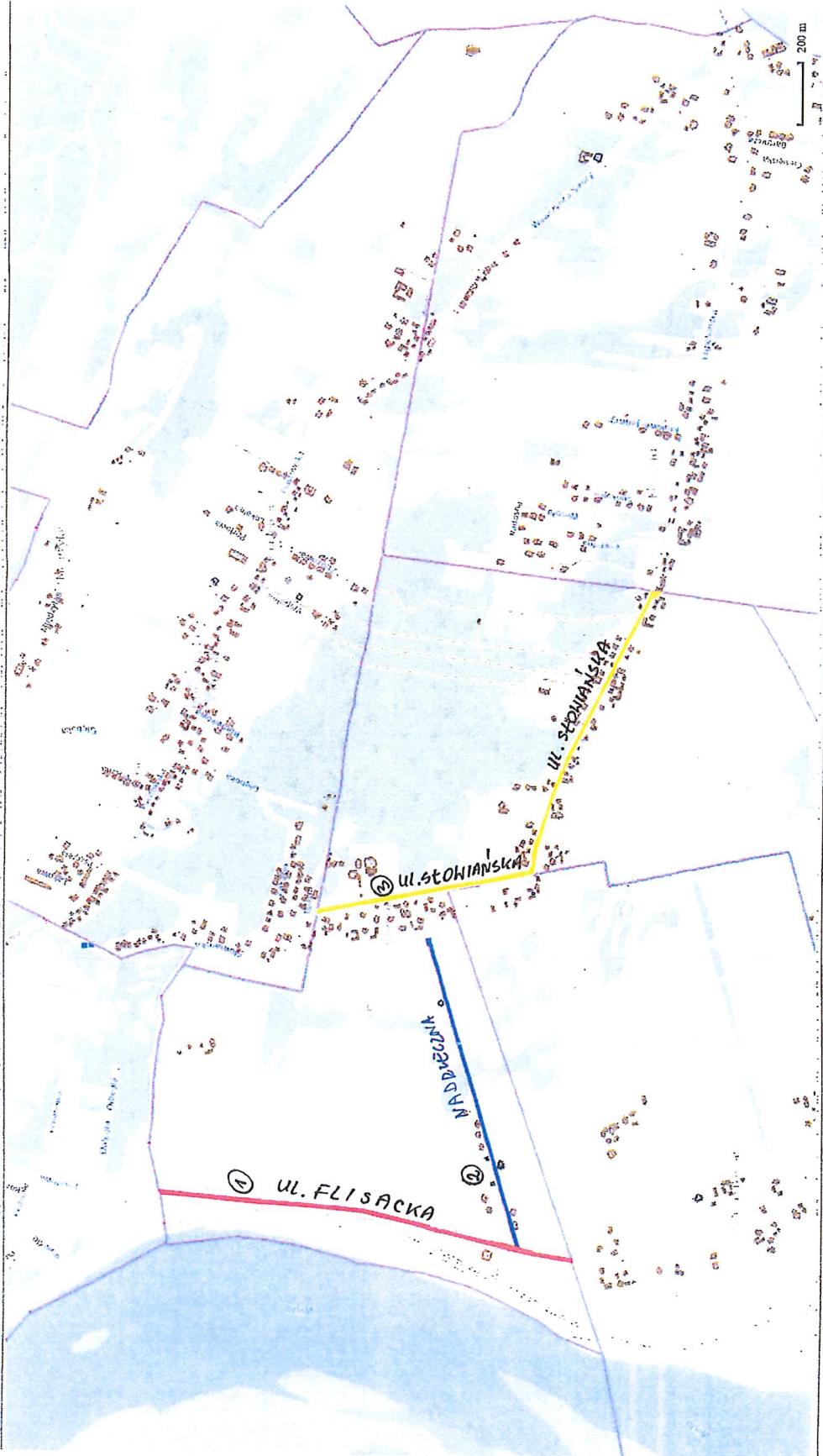
WÓJ

Marcin Zawacka

NACZELNIK
WYDZIAŁU NIERUCHOMOŚCI
I GOSPODARKI KOMUNALNEJ

Anna Marciniak-Duplicka

Mapa



NACZELNIK
WYDZIAŁU NIERUCHOMOŚCI
I OŚRODKA GOSPODARSTWA KOMUNALNEGO
Anna - Duplicka
Anna Marciniak Duplicka

WOJT
Marcin Zawadka
Marcin Zawadka

Uzasadnienie

Uzasadnienie do projektu uchwały w sprawie nadania nazw ulic we wsi Bielino gm. Słupno.

Na podstawie art. 18 ust. 2 pkt 13 ustawy z dnia 8 marca 1990 r. o samorządzie gminnym (Dz. U. z 2022 r. Poz. 559, z późn. zm.) do wyłącznej właściwości Rady Gminy należy podejmowanie uchwał między innymi w sprawach nazw ulic i placów będących drogami publicznymi lub nazw dróg wewnętrznych w rozumieniu ustawy z dnia 21 marca 1985 r. o drogach publicznych (Dz.U. z 2021 r. [poz. 1376](#) i [1595](#) oraz z 2022 r. [poz. 32](#)).

Nadanie nazw ulic we wsi Rydzyno i Bielino zainicjował wnioskiem z dnia 24 maja 2022 r. Radny Gminy Słupno Władysław Grabowski. Konieczność nadania nazw ulic wiąże się z potrzebą zapewnienia prawidłowej i czytelnej numeracji porządkowej nieruchomości we wsi Bielino. Ciągły i dynamiczny rozwój gminy wymusza konieczność uporządkowania tego zagadnienia. Klarowne i przejrzyste oznaczenie nieruchomości służyć będzie usprawnieniu działania podmiotów, dla których łatwość identyfikacji nieruchomości jest niezwykle ważna, jak wszelkiego rodzaju służby, operatorzy pocztowi, dostawcy itp. Powyższe działania powinny poprawić bezpieczeństwo mieszkańców oraz usprawnić ich życie.


W miejscowości Bielino planowane nazwy ulic mają zarówno charakter topograficzny (kierunkowy) prowadzą do obiektów kulturalnych (ul. Flisacka), jak również informują o pochodzeniu mieszkańców (ul. Słowińska – będąca jednocześnie przedłużeniem ulicy o tej samej nazwie we wsi Borowiczki-Pieńki) oraz stanowią nazwy metaforyczne (ul. Nadrzeczna). Nazwy te zostały przyjęte z uwagi na fakt, że nie występują w nazewnictwie ulic w gminie Słupno, z wyjątkiem ulic stanowiących przedłużenie już istniejących nazw.

Projekt uchwały dotyczy dróg oznaczonych w ewidencji gruntów jako działki nr 219/1, 3/1, 8/1, 12/1, 20/1, 29/1, 34/1, 39/1, 46/1, 52/1, 219/2, 59/1, 64/1, 71/19, 71/40, 72/13, 231, 88/3 położonych w obrębie Bielino-Wirginia. Wymienione wyżej działki w miejscowym planie zagospodarowania przestrzennego wydzielone zostały jako drogi gminne, będące własnością Gminy Słupno.

Przedmiotowe ulice po nadaniu nazw staną się elementem Systemu Ewidencji Numeracji Porządkowej Nieruchomości oraz Nazw Ulic i Placów. Przyporządkowana zostanie do nich numeracja porządkowa nieruchomości znajdujących się w sąsiedztwie tych ulic – w sposób zgodny z przepisami prawa i z intencjami wnioskodawców.

WOJT

Marcin Zawadka

NACZELNIK
WYDZIAŁU NIEMUCHOMOŚCI
I GOSPODARSTWA KOMUNALNEGO

Anna Marciniak-Duplicka