

Projekt

z dnia 5 grudnia 2022 r.

Zatwierdzony przez

UCHWAŁA NR
RADY GMINY SŁUPNO

WOJT
Marcin Zawadzki

z dnia 2022 r.

w sprawie nadania nazw ulic we wsi Rydzyno gm. Słupno

Na podstawie art. 18 ust. 2 pkt 13, art. 40 ust. 1, art. 41 ust. 1 ustawy z dnia 8 marca 1990 roku o samorządzie gminnym (t. j. Dz. U. z 2022 r. poz. 559¹⁾) – Rada Gminy Słupno, uchwała co następuje:

§ 1. 1. Nadać nazwy ulic we wsi Rydzyno, drogom położonym w obrębie geodezyjnym Rydzyno, oznaczonym w ewidencji gruntów i budynków numerami działek, wymienionymi w załączniku Nr 1 do niniejszej uchwały

2. Miejsce położenia nowo powstałych ulic określonych w ust. 1 i zestawionych w załączniku Nr 1 do uchwały przedstawia mapa pogładowa ich przebiegu stanowiąca załącznik Nr 2 do uchwały.

§ 2. Uchwała wchodzi w życie po upływie 14 dni od ogłoszenia w Dzienniku Urzędowym Województwa Mazowieckiego.

NACZELNIK
WYDZIAŁU NIERUCHOMOŚCI
I GOPODARSTWA KOMUNALNEJ
Anna Marciniak-Dupliczka

ADWOKAT
Włodzisław Jędrzej

¹⁾ Zmiany tekstu jednolitego wymienionej ustawy zostały ogłoszone w Dz. U. z 2022 r. poz. 583, 1005, 1079, 1561.

Załącznik Nr 1 do uchwały Nr

Rady Gminy Słupno


z dnia 2022 r.

Zestawienie nazw ulic dla dróg we wsi Rydzyno
oraz przynależnych im działek ewidencyjnych

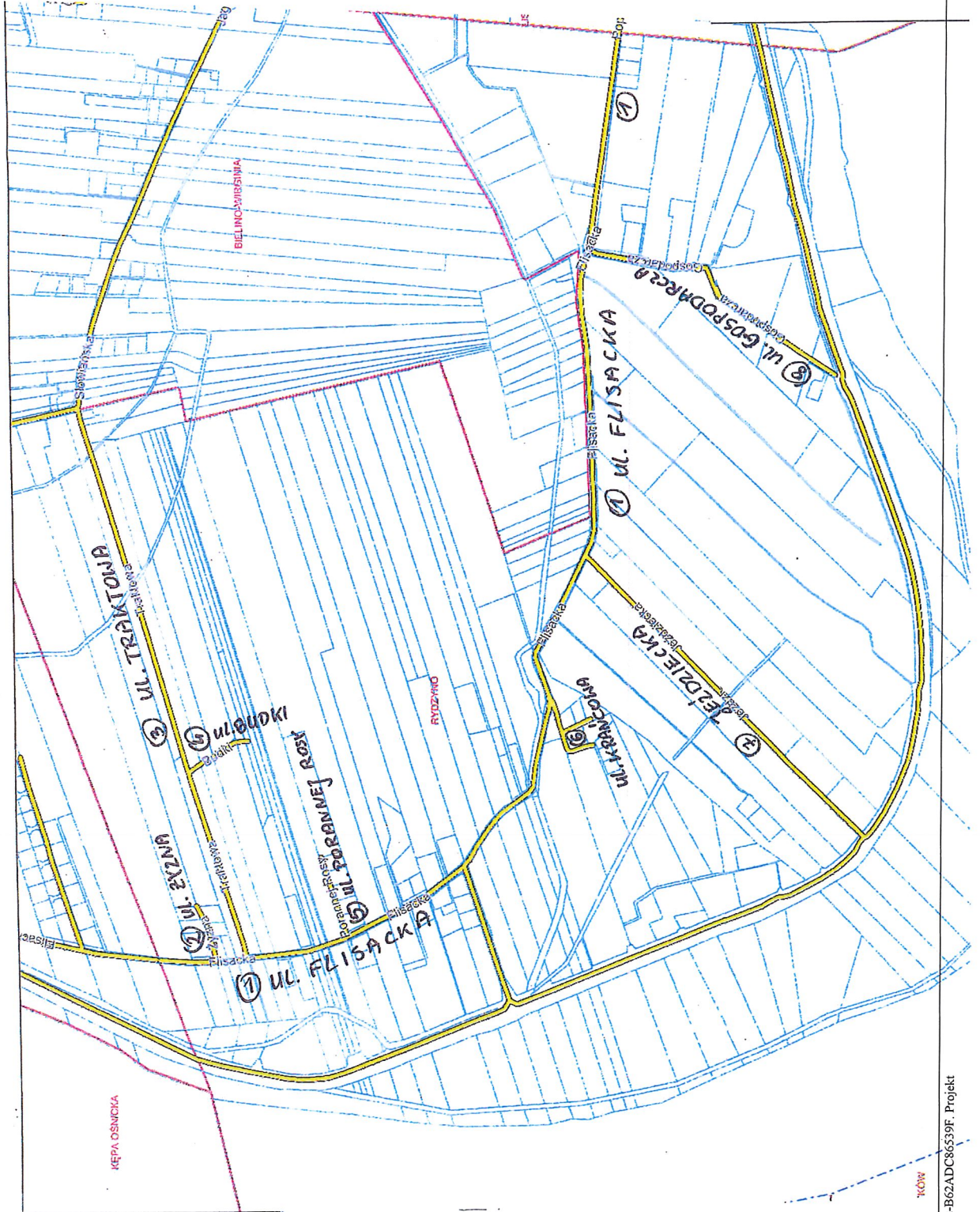
Lp.	Nazwa ulicy	Przebieg ulic (nazwa i nr obrębu geodezyjnego: nr działki)
1.	Flisacka	Obręb 0015 – Rydzyno: dz. 7/1, 185, 160, 164, 270, 308
2.	Żyzna	Obręb 0015 – Rydzyno: dz. 18/6, 18/14
3.	Traktowa	Obręb 0015 – Rydzyno: dz. 28/2, 35/2, 24/4, 24/6, 35/3, 25/2, 37/2, 26/2, 28/1
4.	Budki	Obręb 0015 – Rydzyno: dz. 35/5, 42/2, 46/2, 53/4
5.	Porannej Rosy	Obręb 0015 – Rydzyno: dz. 83/2
6.	Krańcowa	Obręb 0015 – Rydzyno: dz. 184/1, 183/1, 183/3
7.	Jeździecka	Obręb 0015 – Rydzyno: dz. 227/2, 225/1, 231
8.	Gospodarcza	Obręb 0015 – Rydzyno: dz. 278/1

WOJT

Marcin Zawadka

NACZELNIK
WYDZIAŁU NIERUCHOMOŚCI
I GOSPODARSTWA KOMUNALNEJ

Anna Marciniak-Duplicka

Mapa punktów adresowych



NACZELNIK
WYDZIAŁU NIERUCHOMOŚCI
I GOSPODARSTWA KOMUNALNEJ
Anna Marciniuk-Duplicka
Anna Marciniuk-Duplicka

WOTT
Marcin Zawadko
Marcin Zawadko

Uzasadnienie

do projektu uchwały w sprawie nadania nazw ulic we wsi Rydzyno gm. Słupno.

Na podstawie art. 18 ust. 2 pkt 13 ustawy z dnia 8 marca 1990 r. o samorządzie gminnym (Dz. U. z 2022 r. Poz. 559, z późn. zm.) do wyłącznej właściwości Rady Gminy należy podejmowanie uchwał między innymi w sprawach nazw ulic i placów będących drogami publicznymi lub nazw dróg wewnętrznych w rozumieniu ustawy z dnia 21 marca 1985 r. o drogach publicznych (Dz.U. z 2021 r. [poz. 1376](#) i [1595](#) oraz z 2022 r. [poz. 32](#)).


Nadanie nazw ulic we wsi Rydzyno i Bielino zainicjował wnioskiem z dnia 24 maja 2022 r. Radny Gminy Słupno Władysław Grabowski. Konieczność nadania nazw ulic wiąże się z potrzebą zapewnienia prawidłowej i czytelnej numeracji porządkowej nieruchomości we wsi Rydzyno. Ciągły i dynamiczny rozwój gminy wymusza konieczność uporządkowania tego zagadnienia. Klarowne i przejrzyste oznaczenie nieruchomości służyć będzie usprawnieniu działania podmiotów, dla których łatwość identyfikacji nieruchomości jest niezwykle ważna, jak wszelkiego rodzaju służby, operatorzy pocztowi, dostawcy itp. Powyższe działania powinny poprawić bezpieczeństwo mieszkańców oraz usprawnić ich życie. Część nazw mają charakter topograficzny (kierunkowy), a więc nawiązują do cech charakterystycznych dla danego miejsca, są to: nazwy związane z dawnymi miejscowościami (ul. Budki), prowadzące do obiektów kulturalnych, użyteczności publicznej lub innych obiektów znajdujących się w sąsiedztwie tych ulic (ul. Flisacka, Jeździecka). Pozostała część to grupa stanowiąca ulice, których nazwy charakteryzują samą ulicę, jej właściwości i położenie (ul. Krańcowa, Gospodarcza, Traktowa) oraz nazwy metaforyczne (ul. Żyzna, Porannej Rosy). Nazwy te zostały przyjęte z uwagi na fakt, że nie występują w nazewnictwie ulic w gminie Słupno, z wyjątkiem ulic stanowiących przedłużenie przyjętych nazw.

Projekt uchwały dotyczy dróg oznaczonych w ewidencji gruntów jako działki nr 7/1, 185, 160, 164, 270, 308, 18/6, 18/14, 28/2, 35/2, 24/4, 24/6, 35/3, 25/2, 37/2, 26/2, 28/1, 35/5, 42/2, 46/2, 53/4, 83/2, 184/1, 183/1, 183/3, 227/2, 225/1, 231, 278/1 położonych w obrębie Rydzyno. Wymienione wyżej działki w miejscowym planie zagospodarowania przestrzennego przeznaczone są na cele komunikacyjne.

Przedmiotowe ulice po nadaniu nazw staną się elementem Systemu Ewidencji Numeracji Porządkowej Nieruchomości oraz Nazw Ulic i Placów. Przyporządkowana zostanie do nich numeracja porządkowa nieruchomości znajdujących się w sąsiedztwie tych ulic – w sposób zgodny z przepisami prawa i z intencjami wnioskodawców.

WOJT

Marcin Zawadka

NACZELNIK
WYDZIAŁU NIERUCHOMOŚCI
I GOSPODARKI KOMUNALNEJ

Anna Marciniak-Duplicka