

ŁUKASZ SKUTNIK

Ul. Wronia 17/2

09-472 Słupno

lukasz.skutnik@op.pl

NIP 774-190-01-14


PROJEKT TECHNICZNY

Nazwa i adres inwestycji	Utwardzenie terenu przy Urzędzie Gminy w Słupnie	
Branża	Drogowa	
Inwestor	Gmina Słupno Ul. Miszewska 8a 09-472 Słupno	
Egzemplarz	1 2	
Kategoria Obiektu		

Wykaz działek : 406/1 obręb 0017 Słupno

Jednostka ewidencyjna 141912_2 Słupno

ZESPÓŁ PROJEKTOWY I SPRAWDZAJĄCY

Stanowisko	Imię i Nazwisko	Nr. uprawnień i specjalność	Podpis
Projektował Branża drogowa	Łukasz Skutnik	drogowa	

SŁUPNO 06.06.2022

Spis treści

1. OPIS TECHNICZNY ZAGOSPODAROWANIA TERENU

1.1. Przedmiot i zakres opracowania.....	str. 3
1.2. Dane ogólne.....	str. 3
1.3. Podstawa opracowania.....	str. 3
1.4. Istniejący stan zagospodarowania terenu.....	str. 3
1.5. Projektowane zagospodarowanie terenu.....	str. 3
1.5.1.1 Roboty rozbiórkowe.....	str. 3
1.5.1.2. Zakres projektowany.....	str. 4
1.6. Wycinka drzew.....	str. 3
1.7. Kolizje.....	str. 3

2. OPIS TECHNICZNY PROJEKT BUDOWLANY

2.1. Przedmiot i zakres opracowania.....	str. 5
2.2. Dane ogólne.....	str. 5
2.3. Podstawa opracowania.....	str. 5
2.4. Istniejący stan zagospodarowania terenu.....	str. 5
2.5. Projektowane zagospodarowanie terenu.....	str. 5
2.5.1.1. Roboty rozbiórkowe.....	str. 5
2.5.1.1. Zakres projektowany.....	str. 5
2.5.1.2. Rozwiązania konstrukcyjne.....	str. 6
Bilans robót.....	str. 6

3. UPRAWNIENIA I ZAŚWIADCZENIA

4. CZĘŚĆ RYSUNKOWA

1. Plan orientacyjny.....	str. 7
2. Plan sytuacyjny.....	str. 8
3. Szczegóły konstrukcyjne.....	str. 9

PROJEKT ZAGOSPODAROWANIA TERENU

1. OPIS TECHNICZNY

1.1 Przedmiot i zakres opracowania

Przedmiotem opracowania jest budowa utwardzenia terenu przy Urzędzie Gminy w Słupnie.

1.2 Dane ogólne

Inwestor : Gmina Słupno, Miszewska 8a , 09-472 Słupno

Obiekt : utwardzenie terenu w m. Słupno przy Urzędzie Gminy

1.3 Podstawa opracowania.

- Mapa zasadnicza, sytuacyjno-wysokościowa z uzbrojeniem podziemnym w skali 1:500,
- Wizja lokalna
- Obowiązujące przepisy i normy.

1.4 Istniejący stan zagospodarowania terenu

Teren objęty opracowaniem stanowi działka należąca do Gminy Słupno, która stanowi teren pomiędzy budynkami rehabilitacji oraz policji a budynkiem Urzędu Gminy, w którym znajdują się także przychodnia lekarska oraz poczta i apteka.

Na terenie podlegającym opracowaniu znajduje się istniejąca nawierzchnia z betonu cementowego oraz sieci podziemne: sieć wodociągowa, sieć kanalizacji sanitarnej, sieć elektryczna, sieć gazowa

Brak drzew do wycinki.

1.5 Projektowane zagospodarowanie terenu.

1.5.1.1 Roboty rozbiórkowe

Projektuje się rozebranie części istniejącej nawierzchni z betonu cementowego w obrębie gabinetu rehabilitacyjnego i Policji. W związku z planowanym poszerzeniem przejazdu pomiędzy budynkiem rehabilitacji a przychodnią należy rozebrać krawężnik na całej długości przejazdu zgodnie z rysunkiem sytuacyjnym (nr. 2).

1.5.1.2 Zakres projektowany

Zakres obejmuje uzupełnienie podbudowy z betonu cementowego wg. konstrukcji TYP II i w zakresie przedstawionym na planie sytuacyjnym. Na pozostałej części należy wykonać nawierzchnie z kostki brukowej na istniejącej podbudowie z betonu cementowego (konstrukcja TYP I) w zakresie przedstawionym na rys. 2

1.6 Wycinka drzew

Brak konieczności wycinki drzew.

1.7 Kolizje

Brak kolizji.

PROJEKT ARCHITEKTONICZNO – BUDOWLANY
PROJEKT BUDOWLANY

2. OPIS TECHNICZNY

2.1 Przedmiot i zakres opracowania

Przedmiotem opracowania jest budowa utwardzenia terenu przy Urzędzie Gminy w Słupnie.

2.2 Dane ogólne

Inwestor : Gmina Słupno, Miszewska 8a , 09-472 Słupno

Obiekt : utwardzenie terenu w m. Słupno przy Urzędzie Gminy

2.3 Podstawa opracowania.

- Mapa zasadnicza, sytuacyjno-wysokościowa z uzbrojeniem podziemnym w skali 1:500,
- Wizja lokalna
- Obowiązujące przepisy i normy

2.4 Istniejący stan zagospodarowania terenu

Teren objęty opracowaniem stanowi działka należąca do Gminy Słupno, która stanowi teren pomiędzy budynkami rehabilitacji oraz policji a budynkiem Urzędu Gminy, w którym znajdują się także przychodnia lekarska oraz poczta i apteka.

Na terenie podlegającym opracowaniu znajduje się istniejąca nawierzchnia z betonu cementowego oraz sieci podziemne: sieć wodociągowa, sieć kanalizacji sanitarnej, sieć elektryczna, sieć gazowa

Brak drzew do wycinki.

2.5 Projektowane zagospodarowanie terenu.

2.5.1.1 Roboty rozbiórkowe

Projektuje się rozebranie części istniejącej nawierzchni z betonu cementowego w obrębie gabinetu rehabilitacyjnego i Policji. W związku z planowanym poszerzeniem przejazdu pomiędzy budynkiem rehabilitacji a przychodnią należy rozebrać krawężnik na całej długości przejazdu zgodnie z rysunkiem sytuacyjnym (nr. 2).

2.5.1.2 Zakres projektowany

Zakres obejmuje uzupełnienie podbudowy z betonu cementowego wg. konstrukcji TYP II i w zakresie przedstawionym na planie sytuacyjnym. Na pozostałej części należy wykonać nawierzchnię z kostki brukowej na istniejącej podbudowie z betonu cementowego (konstrukcja TYP I) w zakresie przedstawionym na rys. 2

2.5.1.3 Rozwiązania konstrukcyjne

Nawierzchnia TYP I

- Istniejąca podbudowa z betonu cementowego
- Nawierzchnia z kostki betonowej szarej typu behaton grub. 8cm na podsypce piaskowo – cementowej

Nawierzchnia TYP II

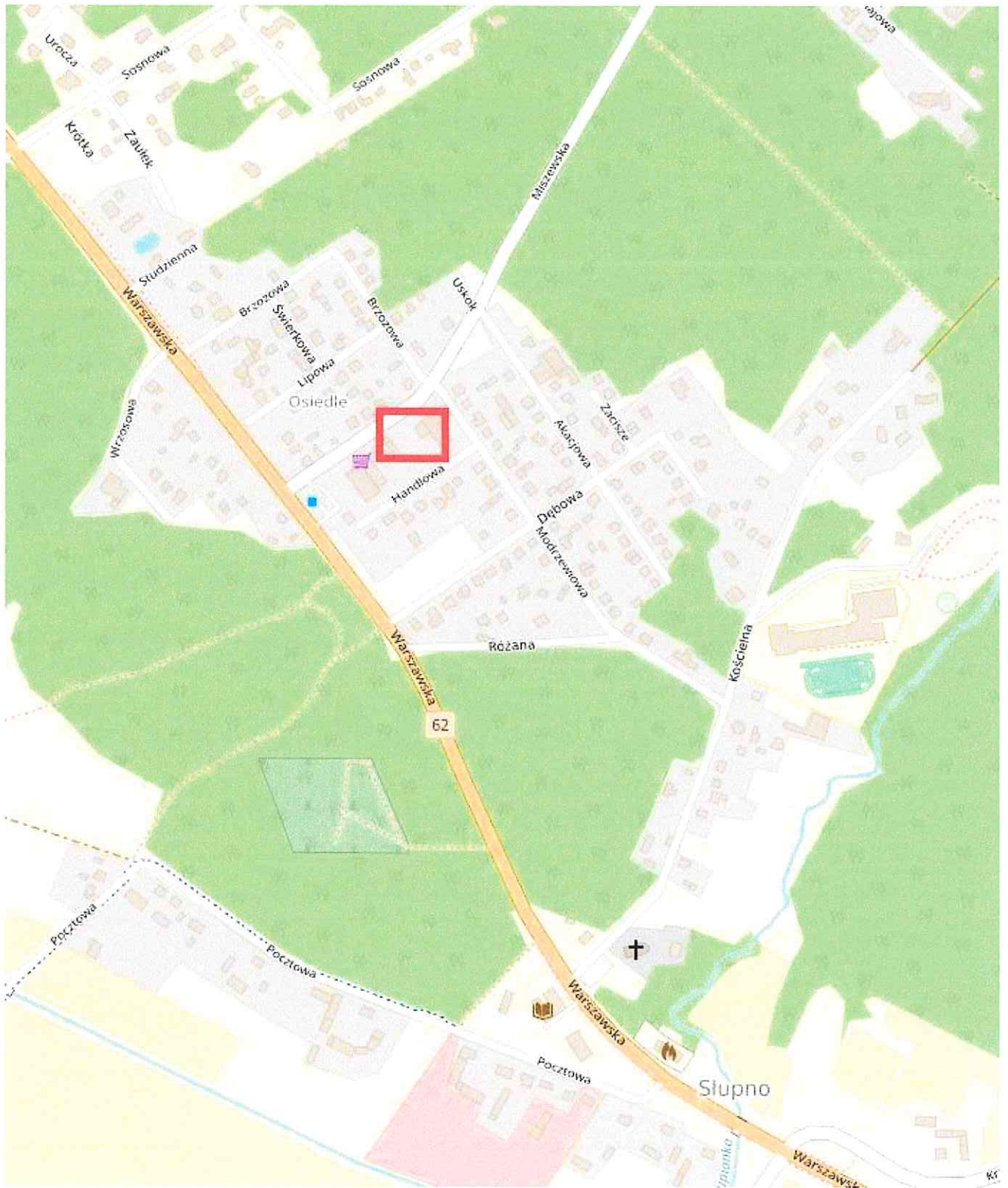
- Obramowanie krawężnikiem betonowym 15x30x100cm
- Podbudowa z betonu cementowego C12/15 grub. 15 cm
- Nawierzchnia z kostki betonowej szarej typu behaton grub. 8cm na podsypce piaskowo – cementowej

2.6 Bilans robót

Powierzchnia terenu	713 m ²
---------------------	--------------------

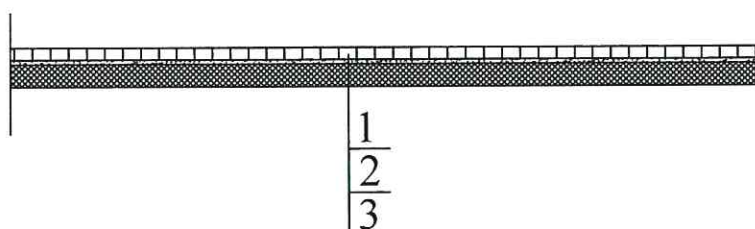
PLAN ORIENTACYJNY

SKALA 1:25 000

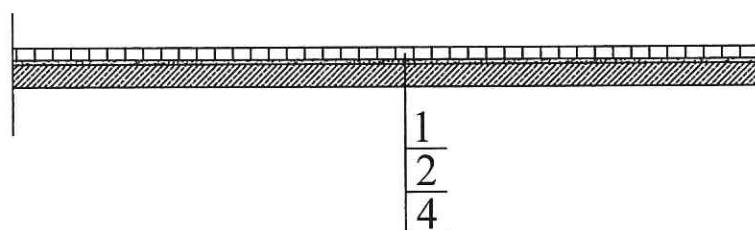


A handwritten signature in blue ink, located in the bottom right corner of the page. The signature is stylized and appears to be a personal name.

Nawierzchnia TYP I



Nawierzchnia TYP II



LEGENDA

1. Nawierzchnia z kostki brukowej betonowej (szara) grub. 8cm
2. Podsypka piaskowo cementowa grub. 3-5 cm
3. Istniejąca podbudowa z betonu cementowego
4. Projektowana podbudowa z betonu cementowego C₁₅¹² grub. 15 cm

OBIEKT		Utwardzenie terenu przy Urzędzie Gminy w Słupnie			
ZAMAWIAJĄCY		Gmina Słupno			BRANŻA drog.
NAZWA RYSUNKU		Przekroje konstrukcyjne			SKALA 1:500
	NAZWISKO	NR UPR.	SPECJALNOŚĆ	PODPIS	DATA
					2022
PROJEKTOWAŁ	Łukasz Skutnik		drogi		NR RYS. 2



- LEGENDA
- projektowany krawężnik
 - istniejący krawężnik
 - granica działki
 - projektowana nawierzchnia z kostki betonowej szarej grub. 8cm TYP I
 - projektowana nawierzchnia z kostki brukowej szarej grub. 8cm TYP II

OBIEKT	Utwardzenie terenu przy Urzędzie Gminy w Słupie			
ZAMAWIAJĄCY	Gmina Słupno			BRANZA drog.
NAZWA RYSUNKU	Plan sytuacyjny			SKALA 1:500
	NAZWSKO	NR UPR.	SPECJALNOŚĆ	PODPIS
				DATA 2022
PROJEKTOWAŁ	Łukasz Skutnik		drogi	NR RYS. 2