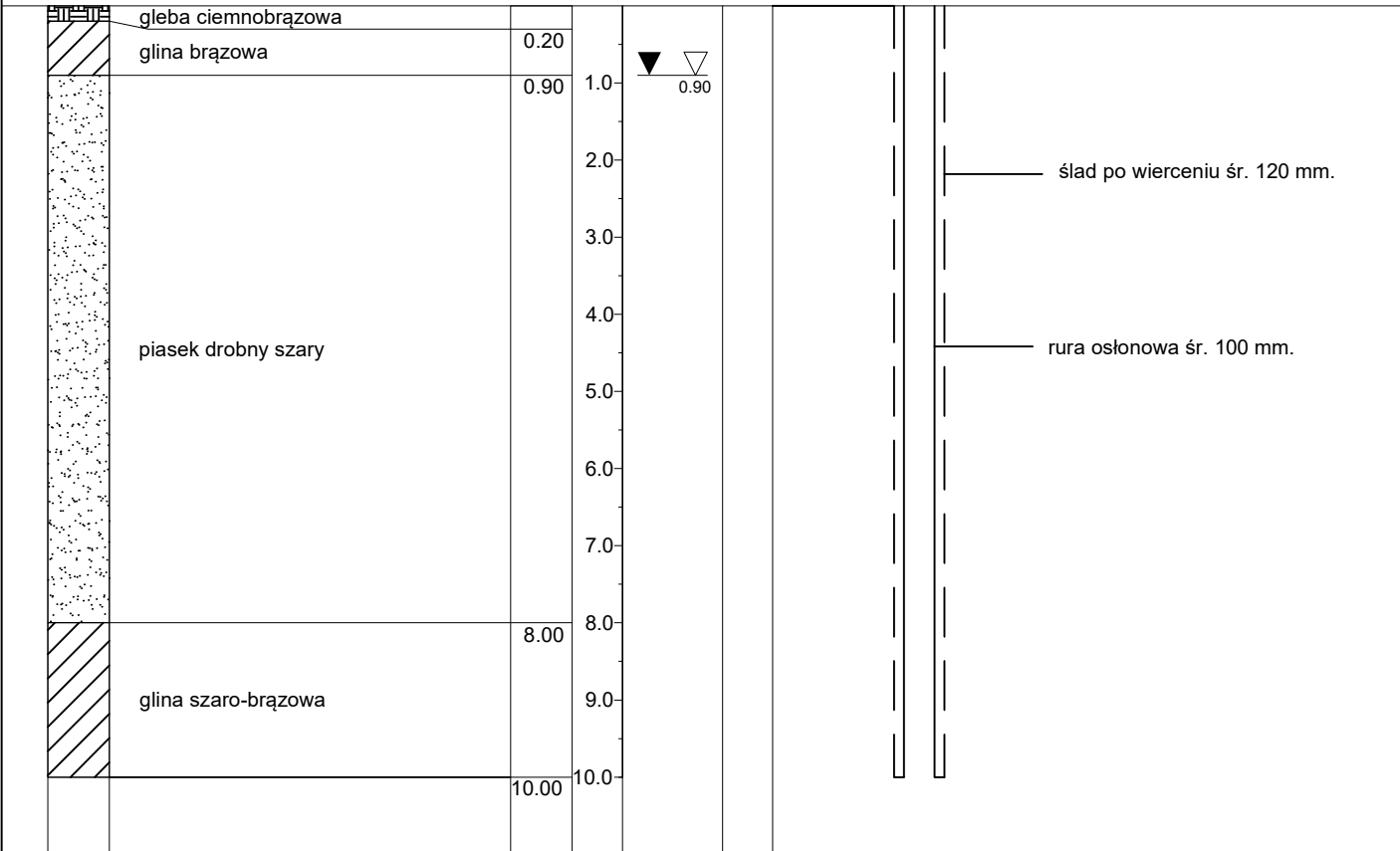


Wykonawca: Hydroanalizy Sp. z o.o. ul. Bema 3 05-800 Pruszków	<b>PROJEKT GEOLOGICZNO - TECHNICZNY OTWORU ROZPOZNAWCZEGO OW1</b>	<b>Zał.Nr 6.1</b>

Miejscowość: Szeligi Gmina: Słupno Powiat: płocki Województwo: mazowieckie	Obiekt: Budowa mostu i dróg dojazdowych w msc. Szeligi Inwestor: Gmina Słupno, ul. Miszewska 8a, 09-472 Słupno	Skala 1: 100	System wiercenia: Mechaniczno-obrotowy
		Data wiercenia	Rzędna 93.00 m n.p.m

Stratygrafia	Litologia			Głębokość	Głębokość	Głębok. zw. wody		Opis techniczny
	1	2	3					

--	--	--	--	--	--	--	--	--



--

Uwagi:

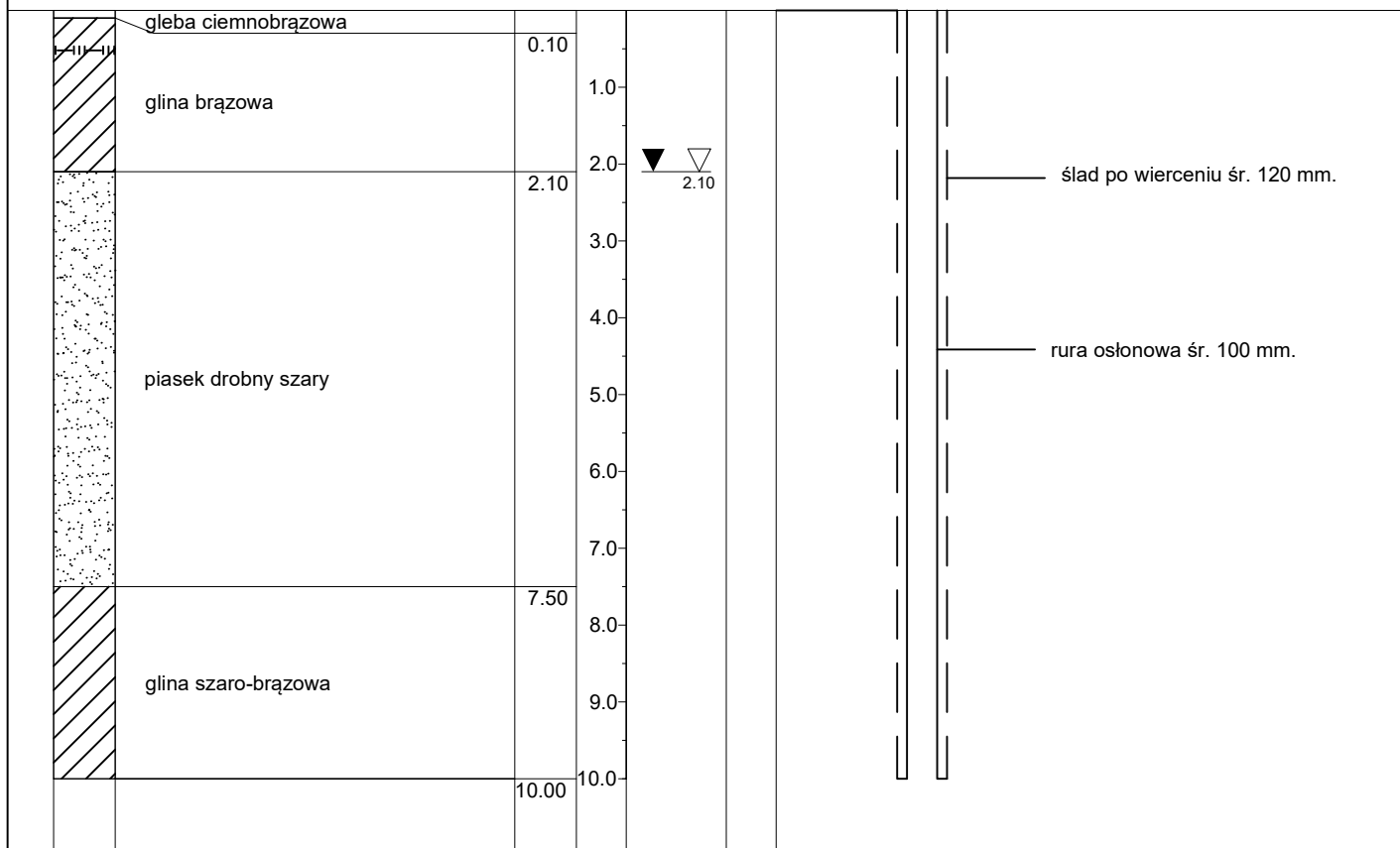
Opracował:

Wykonawca: Hydroanalizy Sp. z o.o. ul. Bema 3 05-800 Pruszków	<b>PROJEKT GEOLOGICZNO - TECHNICZNY OTWORU ROZPOZNAWCZEGO OW2</b>	Zał.Nr <b>6.2</b>

Miejscowość: Szeligi Gmina: Słupno Powiat: plocki Województwo: mazowieckie	Obiekt: Budowa mostu i dróg dojazdowych w msc. Szeligi Inwestor: Gmina Słupno, ul. Miszewska 8a, 09-472 Słupno	Skala 1: 100	System wiercenia: Mechaniczno-obrotowy
		Data wiercenia	Rzędna 93.00 m n.p.m

Stratygrafia	Litologia		Głębokość	Głębokość	Głębok. zw. wody	Opis techniczny	
	1	2	3	4	5		6

--	--	--	--	--	--	--	--



--	--	--	--	--	--	--	--

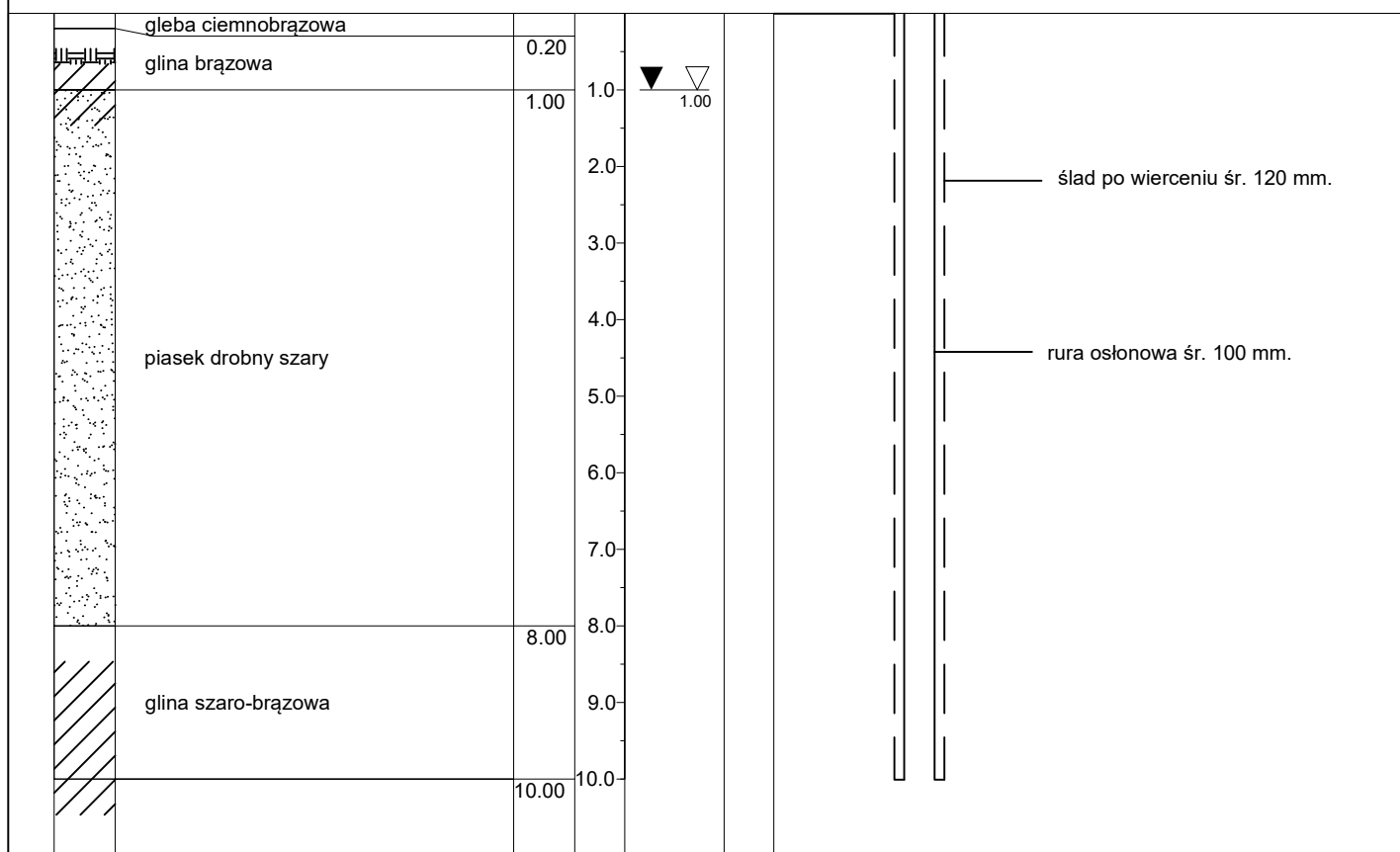
Uwagi:

Opracował:

Wykonawca: Hydroanalizy Sp. z o.o. ul. Bema 3 05-800 Pruszków	<b>PROJEKT GEOLOGICZNO - TECHNICZNY OTWORU ROZPOZNAWCZEGO OW3</b>	<b>Zał.Nr 6.3</b>

Miejscowość: Szeligi Gmina: Słupno Powiat: plocki Województwo: mazowieckie	Objekt: Budowa mostu i dróg dojazdowych w msc. Szeligi Inwestor: Gmina Słupno, ul. Miszewska 8a, 09-472 Słupno	Skala 1: 100	System wiercenia: Mechaniczno-obrotowy
		Data wiercenia	Rzędna 93.00 m n.p.m

Stratygrafia	Litologia		Głębokość	Głębokość	Głębok. zw. wody	Opis techniczny	
	1	2	3	4	5		6



Uwagi:

Opracował: