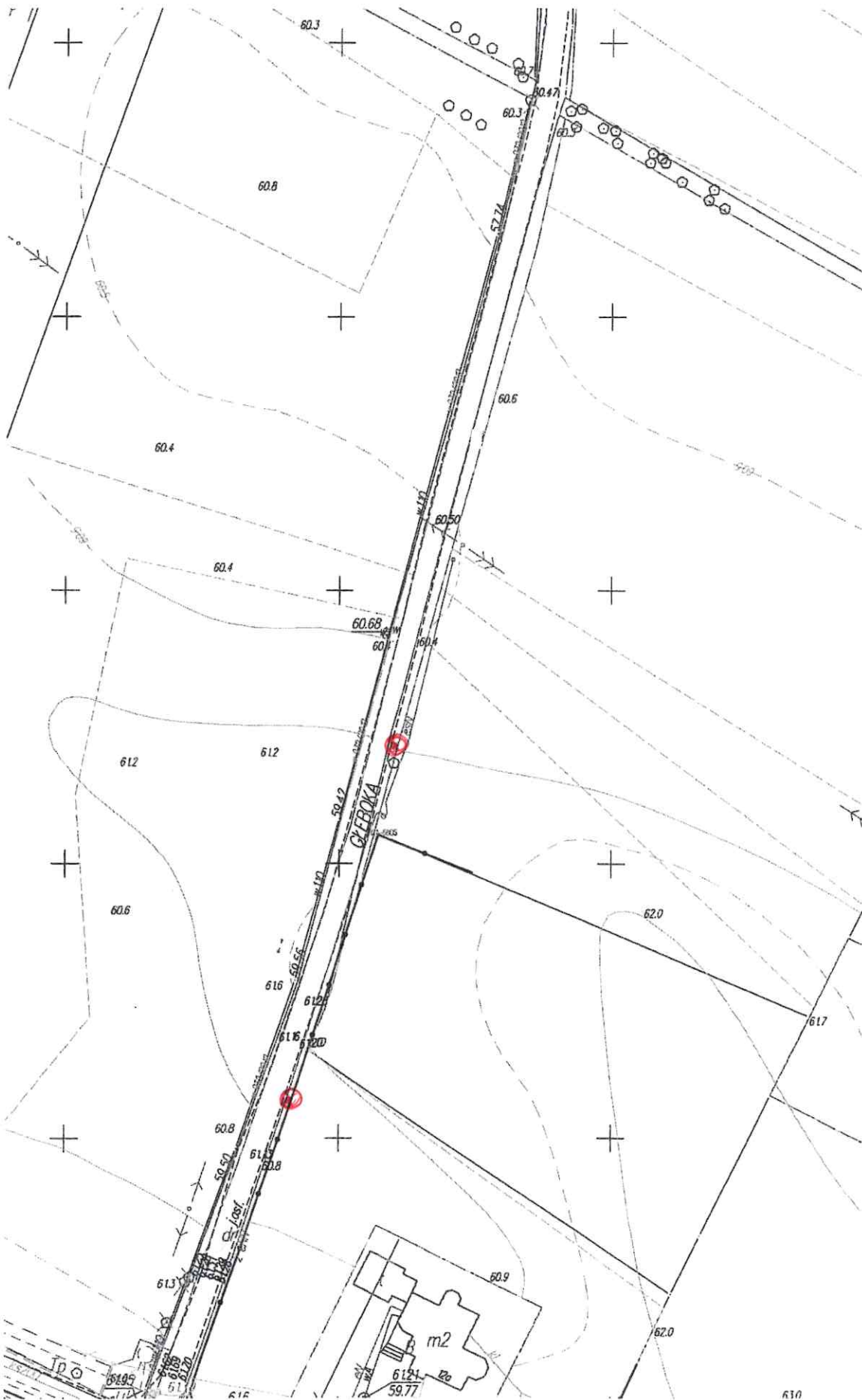
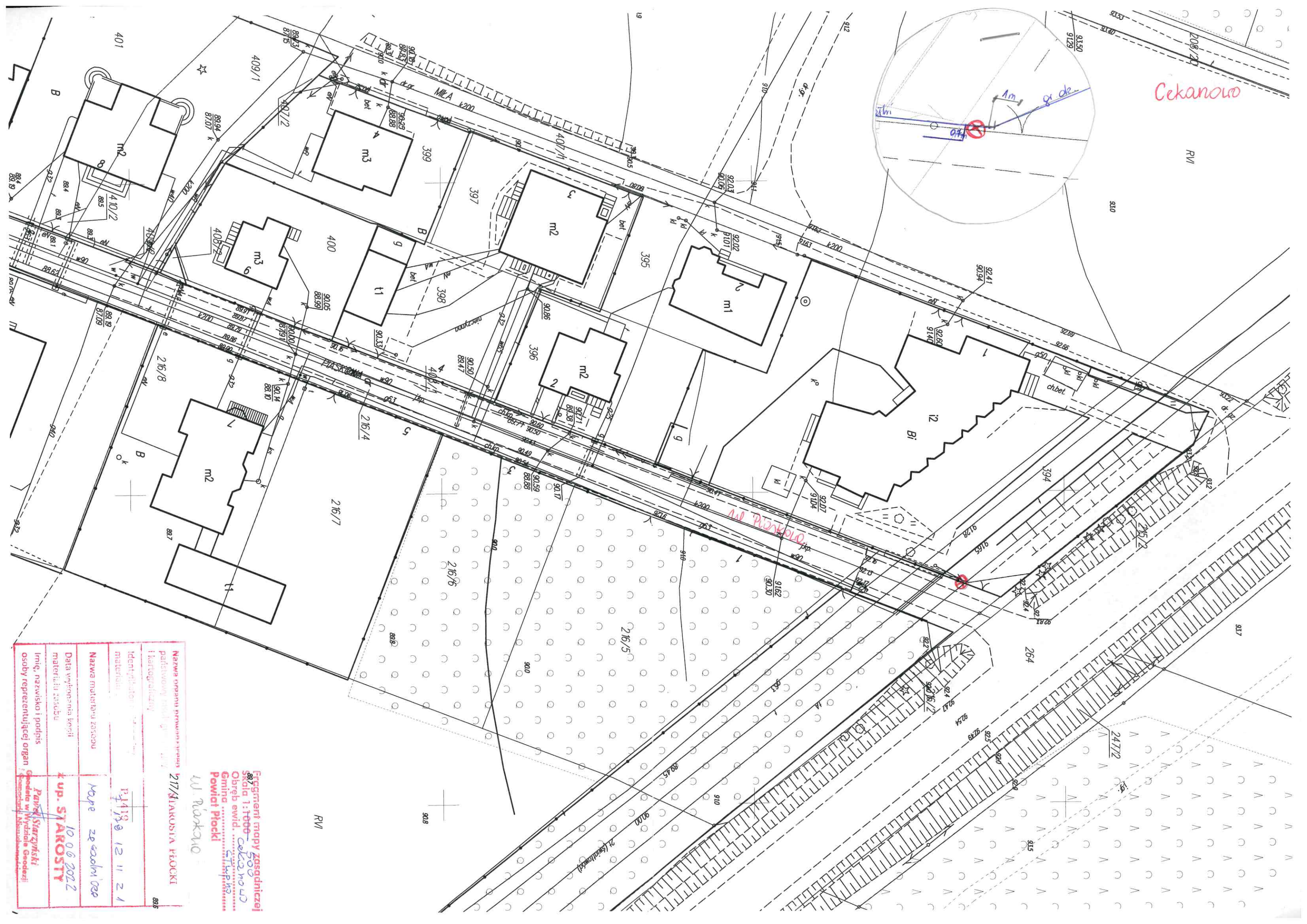


Боровицькі Річки
м. Гішбока





Cekanolow

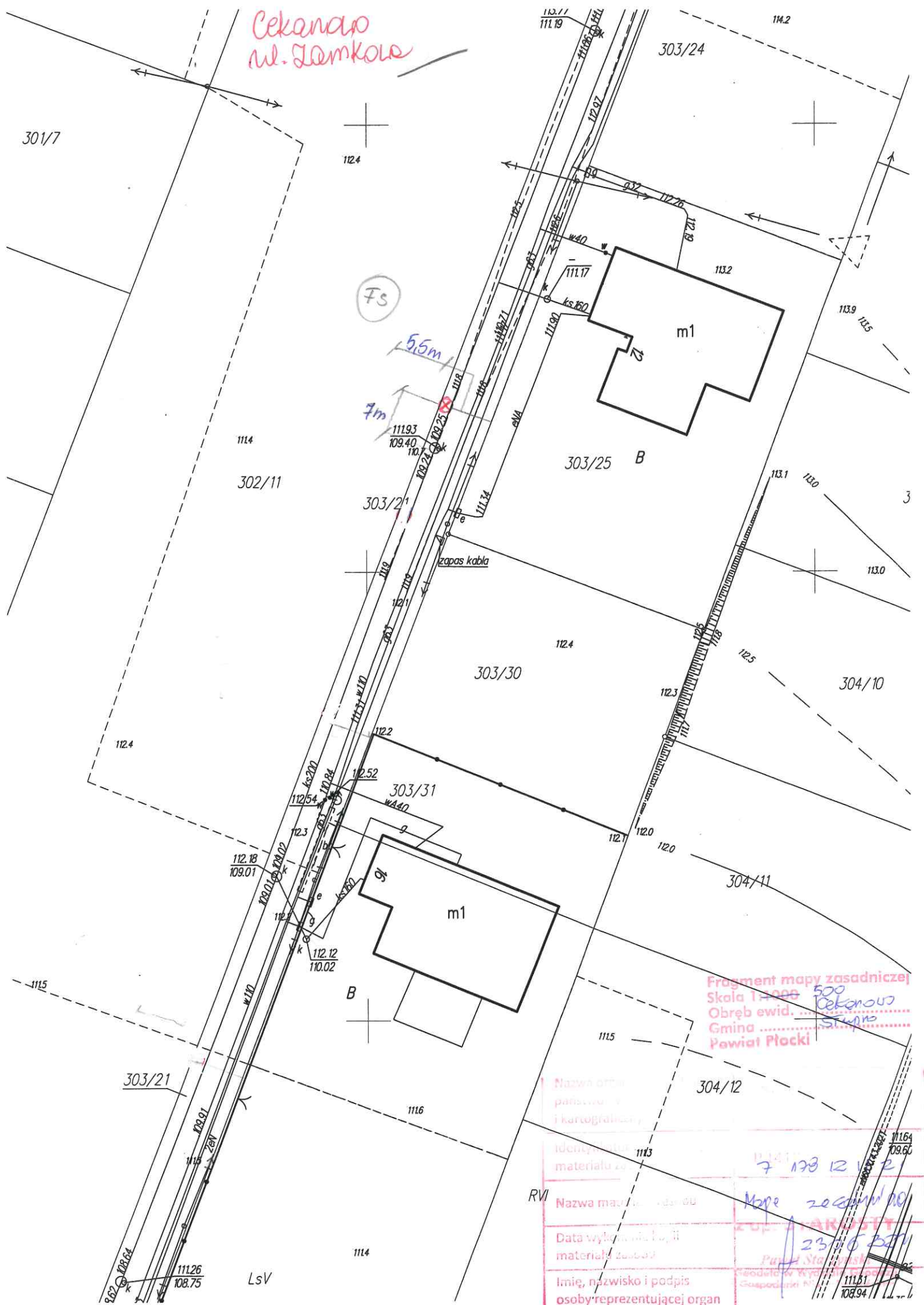
W. Pionkiel

Nazwa organu prowadzącego państwowego rejestru geodezyjnego i kartograficznego		217/STAROSTA PŁOCKI	
Identyfikator materiału	1418	12 11 21	
Nazwa materiału zespołu	Mapa ze szesn. 020	10 06 2022	
Data wykonania kopii materiału zespołu	10 06 2022	4 up. STAROSTY	
Imię, nazwisko i podpis osoby reprezentującej organ	Paweł Starzyński	Główny w Wydziale Geodezji i Kartografii	

Fragment mapy zasadniczej
skala 1:1000-500
Obręb ewid.
Gmina
Powiat Plocki

885

Cekana
ul. Zamkowa



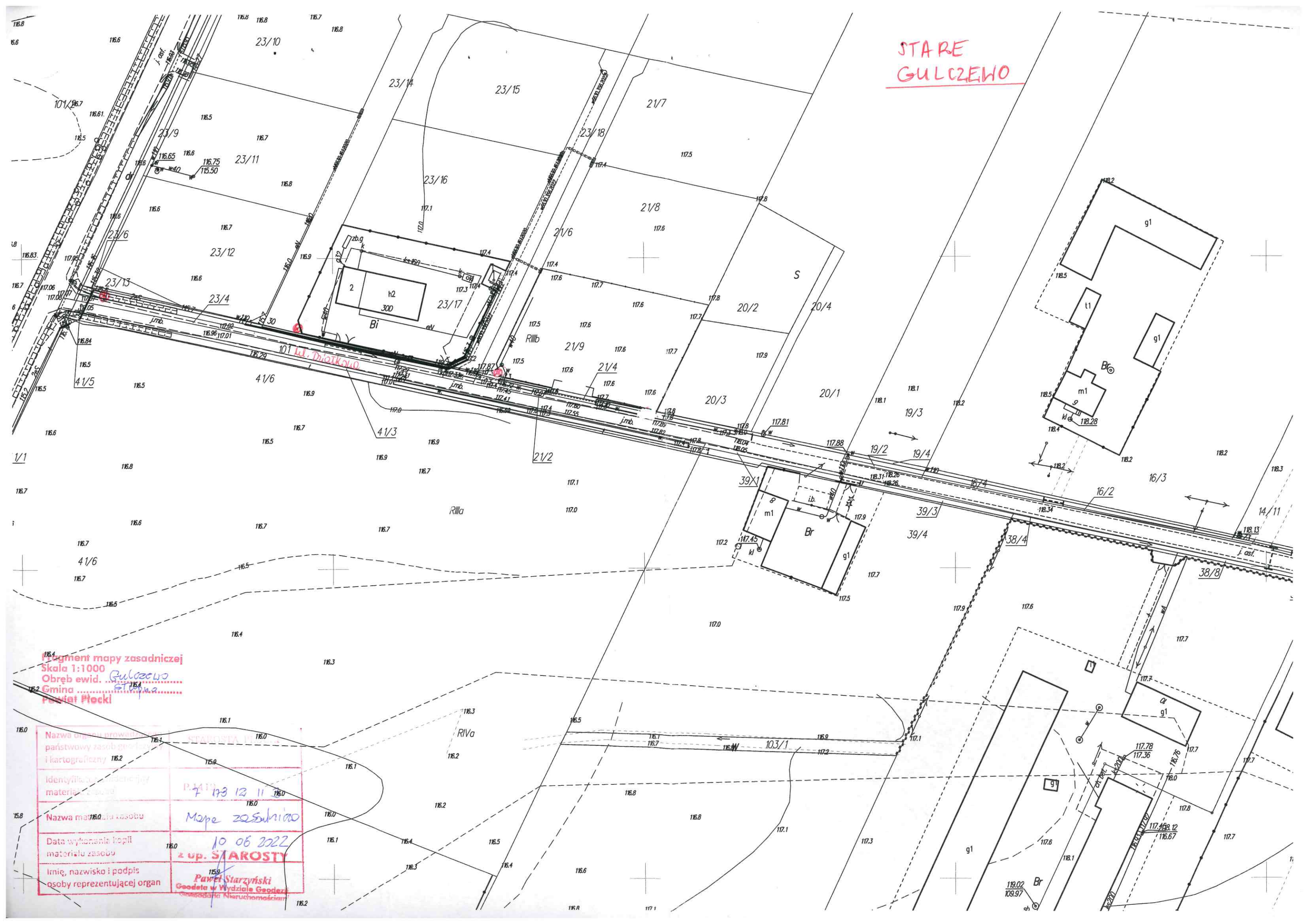
Fragment mapy zasadniczej
Skala 1:2000
Obręb ewid. ...
Gmina ...
Powiat Płocki

Nazwa organu państwowego i kartograficznego	
Identyfikator materiału	7 128 12 2
Nazwa materiału	Mapa zasadnicza
Data wydania i numer materiału	23 05 2011
Imię, nazwisko i podpis osoby reprezentującej organ	Pracownik Stacji Geodezyjnej i Kartograficznej

LsV

111.51
108.94

STARE
GULCZEWO



Fragment mapy zasadniczej
Skala 1:1000
Obręb ewid. *Gulczewo*
Gmina *Stąpówko*
Powiat Płocki

Nazwa organu prowadzącego państwowy zasób geodezyjny i kartograficzny	STAROSTA PŁOCKI
Identyfikacja i data wydania materiału zasobu	P.1419 7 193 12 11
Nazwa materiału zasobu	Mape zasadnicze
Data wykonania kopii materiału zasobu	10 06 2022
Imię, nazwisko i podpis osoby reprezentującej organ	z up. STAROSTY Paweł Starzyński Geodeta w Wydziale Geodezji i Gospodarki Nieruchomościami

Nazwa organu państwowego Urząd Gminy Powiat Pleszewski	Nazwa numeru sprawy	Nazwa numeru sprawy	145/8
		145/10	145/12
		145/15	145/14
Data wyłączenia z czynności	23.06.2022		
Imię, nazwisko i podpis osoby reprezentującej organ	Marek ZASZCZYNIAK		

LISZYŃNO 67

STAROSTA

Stanisław
Główny Wydział Spraw
Kameralny Wydział

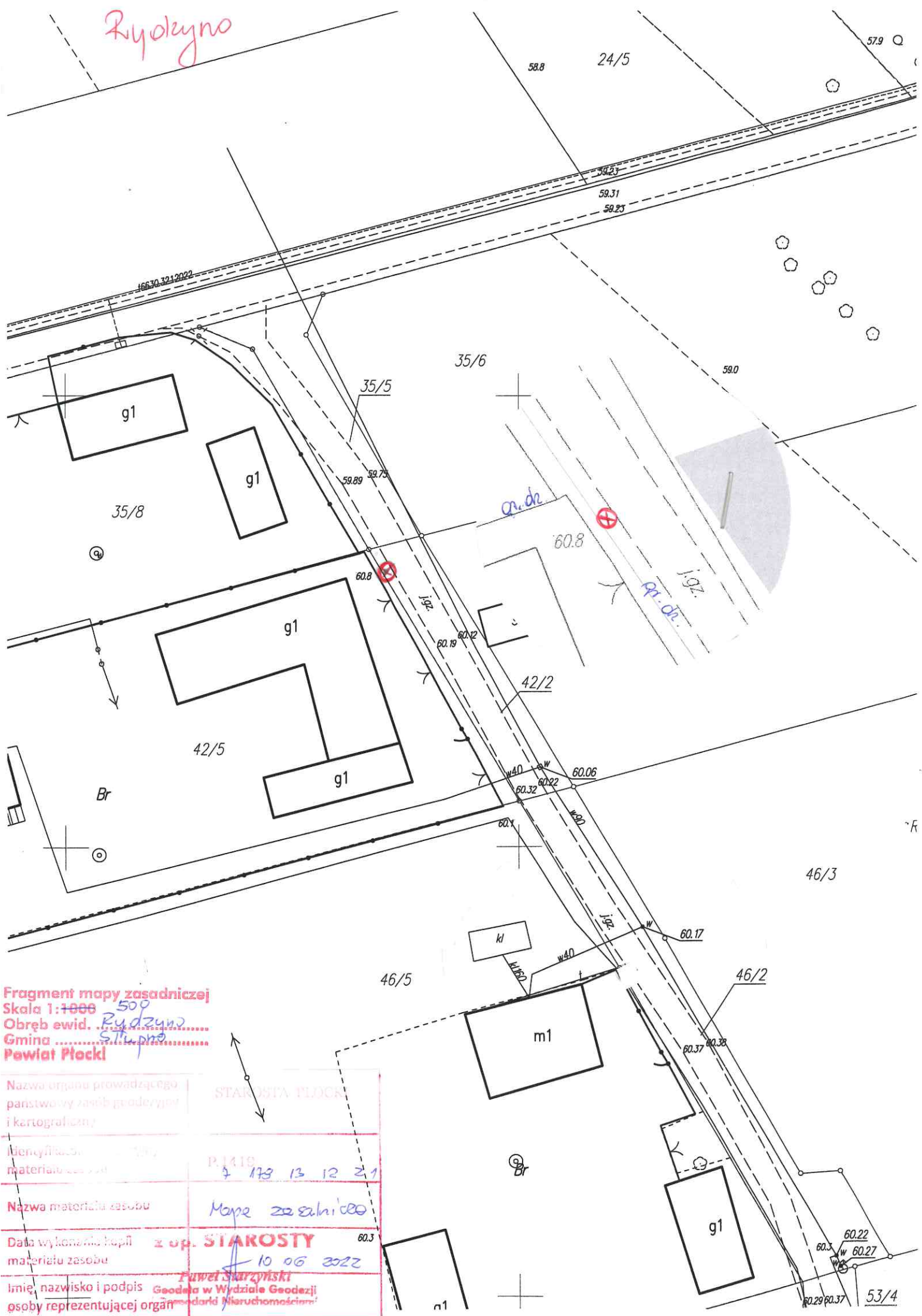


głm
106m

CIEŚKOWA

106m

Rydzyno



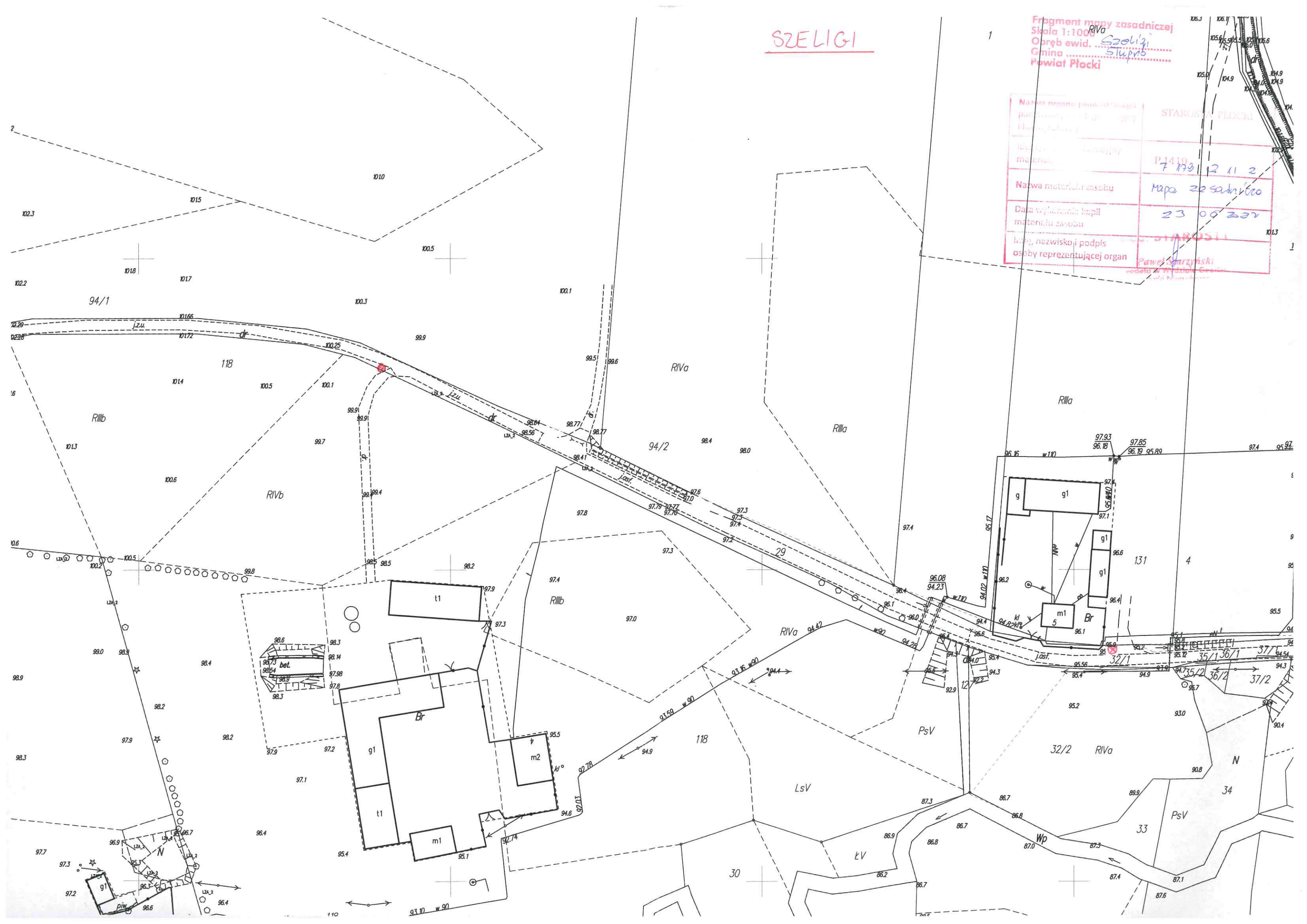
Fragment mapy zasadniczej
 Skala 1:1000
 Obręb ewid. Rydzyno
 Gmina Rydzyno
 Powiat Płocki

Nazwa organu prowadzącego państwowy zasób geodezyjny i kartograficzny	STAROSTA PŁOCKI
Identyfikator materialny	P.1419 4 178 13 12 Z1
Nazwa materiału zasobu	Mape zasadnicze
Data wykonania kopii materiału zasobu	z op. STAROSTY 10 06 2022
Linie, nazwisko i podpis osoby reprezentującej organ	Powiat Starzpiński Geodeta w Wydziale Geodezji i Gospodarkę Nieruchomościami

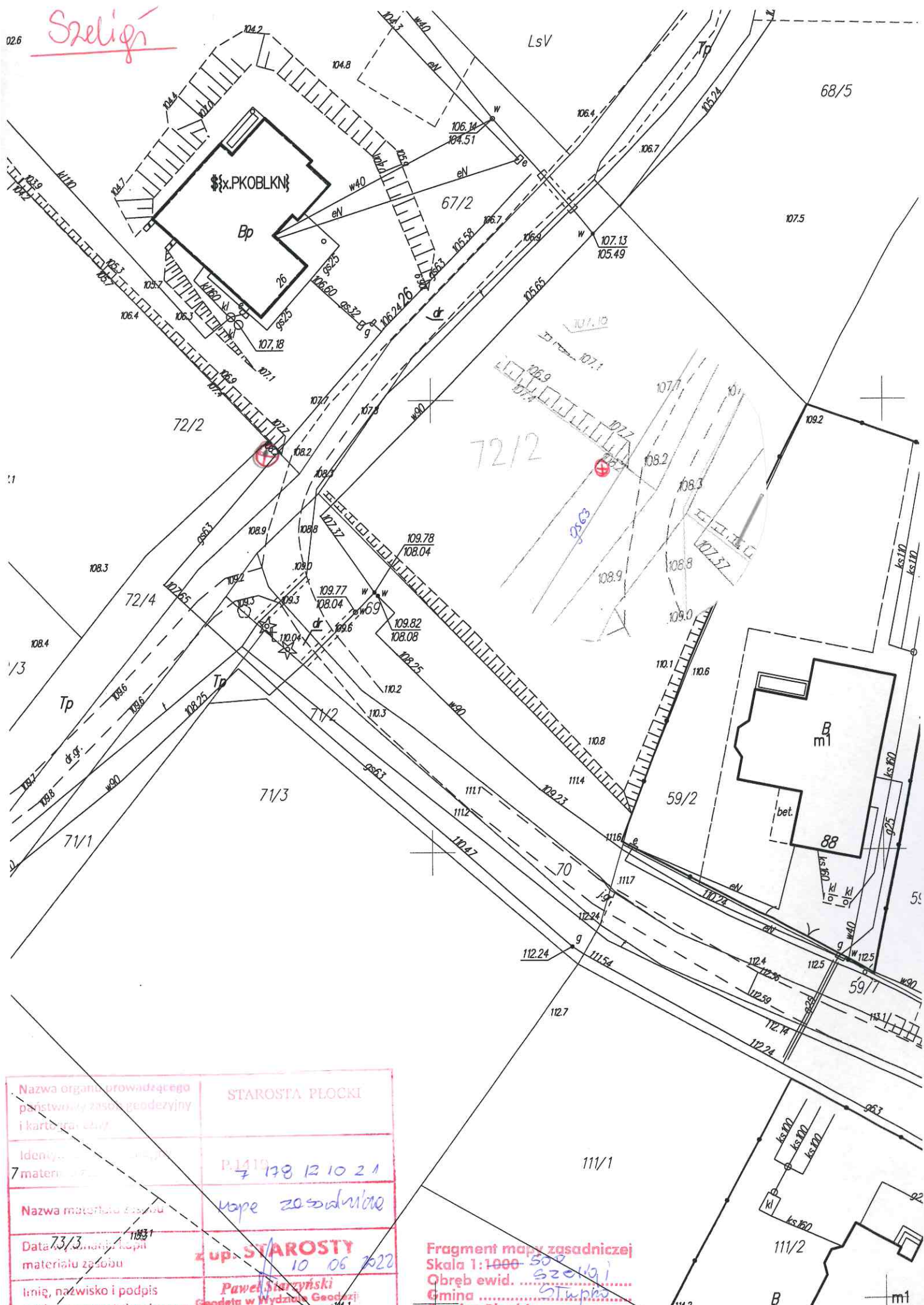
SZELIGI

Fragment mapy zasadniczej
Skala 1:1000
Obręb ewid.
Gmina
Powiat Płocki

Nazwa organu prowadzącego plan, rodzaj, data, gmina, powiat	STAROSTA PŁOCKI
Identyfikator mapy	P.1419
Identyfikator materiału	7 179 12 11 2
Nazwa materiału zasobu	Mapa zasadnicza
Data wykonania kopii materiału zasobu	23 09 2017
Imię, nazwisko i podpis osoby reprezentującej organ	Paweł Szaryński Wódka 2, Władziszewo

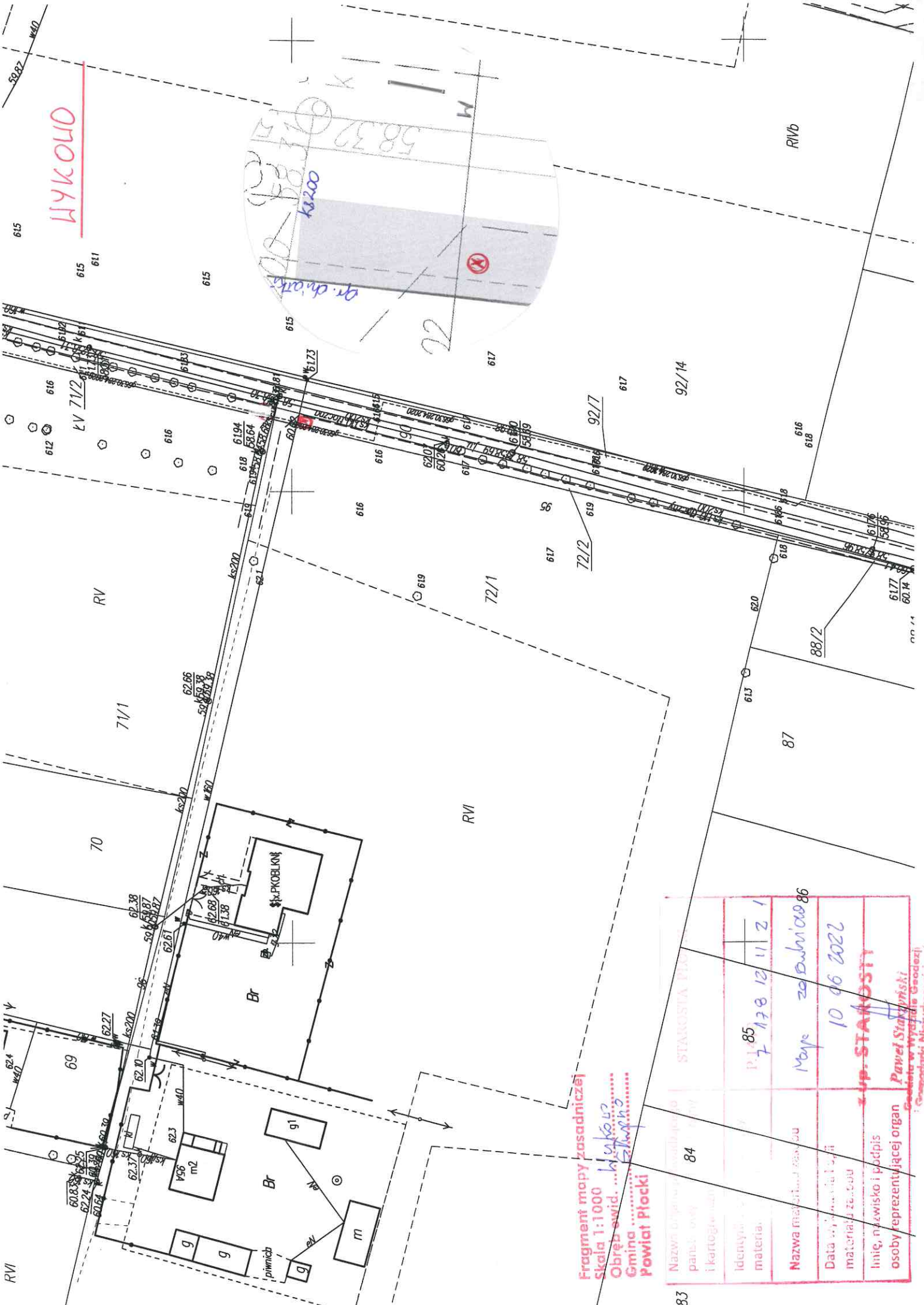


Szeligi



Nazwa organu prowadzącego państwową służbę geodezyjną i kartograficzną	STAROSTA PŁOCKI
Identyfikator mapy 7 materiału	P.1410 7 178 12 10 2 1
Nazwa materiału zespołu	mapa zasadnicza
Data 7.3.13. (miejscowość) i data kopii materiału zespołu	10 06 2022
Imię, nazwisko i podpis osoby reprezentującej organ	Paweł Szeligiński Geodeta w Wydziale Geodezji i Inżynierii Nieruchomości

Fragment mapy zasadniczej
 Skala 1:1000
 Qbręb ewid. Szeligi
 Gmina Stypka
 Powiat Płocki



Fragment mapy zasadniczej
 Skala 1:1000
 Obręb ewid. Wykóło
 Gmina Żelazno
 Powiat Płocki

Nazwa działki zasadniczej	84
Nazwa właściciela	STANISŁAWA YLON
Data wydania mapy	P. 85 7 178 12 11 2 1
Imię, nazwisko i podpis osoby reprezentującej organ	Marek Zdobychow 86
Imię, nazwisko i podpis osoby reprezentującej organ	10 06 2022
Imię, nazwisko i podpis osoby reprezentującej organ	zup. STANISŁAW
Imię, nazwisko i podpis osoby reprezentującej organ	Paweł Stankowski

Główny Urząd Geodezji i Kartografii

Wykono

Fragment mapy zasadniczej
Skala 1:1000
Obec ewid. ...
Gmina ...
Powiat Plo

Identyfikator 92/11
Nazwa materiału materiału

STAROSTA PŁOCKI
R.1419
7 173 12 11 21
10.06.2022

z up. STAROSTY
Imię, nazwisko i podpis
osoby reprezentującej organ

