Przedsiębiorstwo Usług Geodezyjnych
inż. *Andrzej Kozicki*
09-400 Płock ul. Królewiecka 2
tel/fax 24 266 89 24 kom. 601 314 527
e-mail: akozicki@wp.pl

województwo mazowieckie
Powiat płocki
Jedn. Ewiden. 141912_2-SŁUPNO
Obręb Nr 0017-SŁUPNO
Działka Nr wg zakresu
KERG 6640.1567.2015

MAPA DO CELÓW PROJEKTOWYCH

SKALA 1: 500

Układ współrzędnych prostokątnych płaskich 2000/21
Układ wysokości Kronsztadt '60

Nie wykluczam istnienia w terenie urządzeń podziemnych, nie wykazanych na mapie, które nie zostały zgłoszone do inwentaryzacji przed zasypaniem.

Geodeta Uprawniony

inż. Andrzej Kozicki
Nr upr. 2063
Płock, dn. 19.05.2015

oznaczenie i informacje o służebnościach gruntowych mających wpływ na zagospodarowanie gruntów zlokalizowanych w granicach projektowanej inwestycji. Nie stwierdzono

Oznaczenie i symbol konturu użytku gruntowego, który nie jest ujawniony w bazie danych ewidencji gruntów i budynków Nie dotyczy

LSIV

Poświadcza się, że niniejszy dokument został opracowany w wyniku prac geodezyjnych i kartograficznych, których rezultaty zawiera operat techniczny wpisany do ewidencji materiałów państwowego zasobu geodezyjnego i kartograficznego

Organ prowadzący państwowy zasób geodezyjny i kartograficzny	STAROSTA PŁOCKI
Identyfikator ewidencyjny materiału zasobu - operatu technicznego	P.1419. 2015.1709
Data wpisania operatu technicznego do ewidencji materiałów zasobu	21.05.2015
Imię, nazwisko i podpis osoby reprezentującej organ	z up. STAROSTY

mgr Edyta Bielska
Inspektor w Wydziale Geodezji i Gospodarki Nieruchomościami

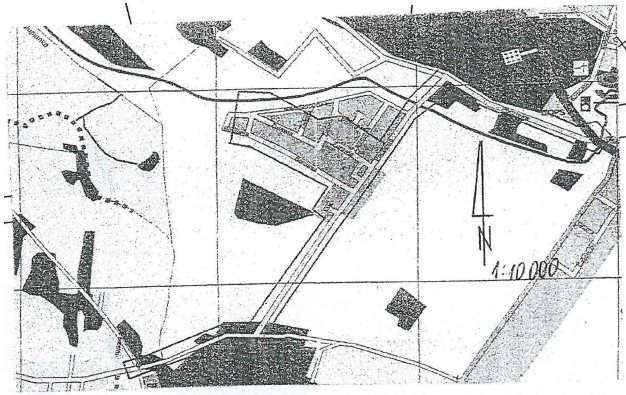

615

Poświadcza się, że niniejszy dokument został opracowany w wyniku prac geodezyjnych i kartograficznych, których rezultaty zawiera operat techniczny wpisany do ewidencji materiałów państwowego zasobu geodezyjnego i kartograficznego

Organ prowadzący państwowy zasób geodezyjny i kartograficzny	STAROSTA PŁOCKI
Identyfikator ewidencyjny materiału zasobu - operatu technicznego	P.1419. 2014.1424
Data wpisania operatu technicznego do ewidencji materiałów zasobu	12.05.14
Imię, nazwisko i podpis osoby reprezentującej organ	

z up. STAROSTY
mgr Edyta Bielska
Inspektor w Wydziale Geodezji i Gospodarki Nieruchomościami

Przedsiębiorstwo Usług Geodezyjnych
inż. *Andrzej Kozicki*
09-400 Płock ul. Królewiecka 2
tel/fax 24 266 89 24 kom. 601 314 527
e-mail: akozicki@wp.pl

województwo mazowieckie
Powiat płocki
Gmina Słupno
Miejscowość Słupno
Jednostka ewidencyjna 141912_2-Słupno-gmina wiejska
Obręb Nr 0017-Słupno
Ulica Pocztowa
Godło mapy 7.179.10.10.4; 7.179.11.06.3,1; 7.179.11.01.3,4

MAPA DO CELÓW PROJEKTOWYCH

SKALA 1: 500

Układ współrzędnych prostokątnych płaskich 1965 strefa II
Układ wysokości Kronsztadt '60

Nie wykluczam istnienia w terenie urządzeń podziemnych, nie wykazanych na mapie, które nie zostały zgłoszone do inwentaryzacji przed zasypaniem.

Geodeta Uprawniony

inż. Andrzej Kozicki
Nr upr. 2063

oznaczenie informacji o służebnościach gruntowych mających wpływ na zagospodarowanie gruntów zlokalizowanych w granicach projektowanej inwestycji. brak

Oznaczenie i symbol konturu użytku gruntowego, który nie jest ujawniony w bazie danych ewidencji gruntów i budynków brak

---

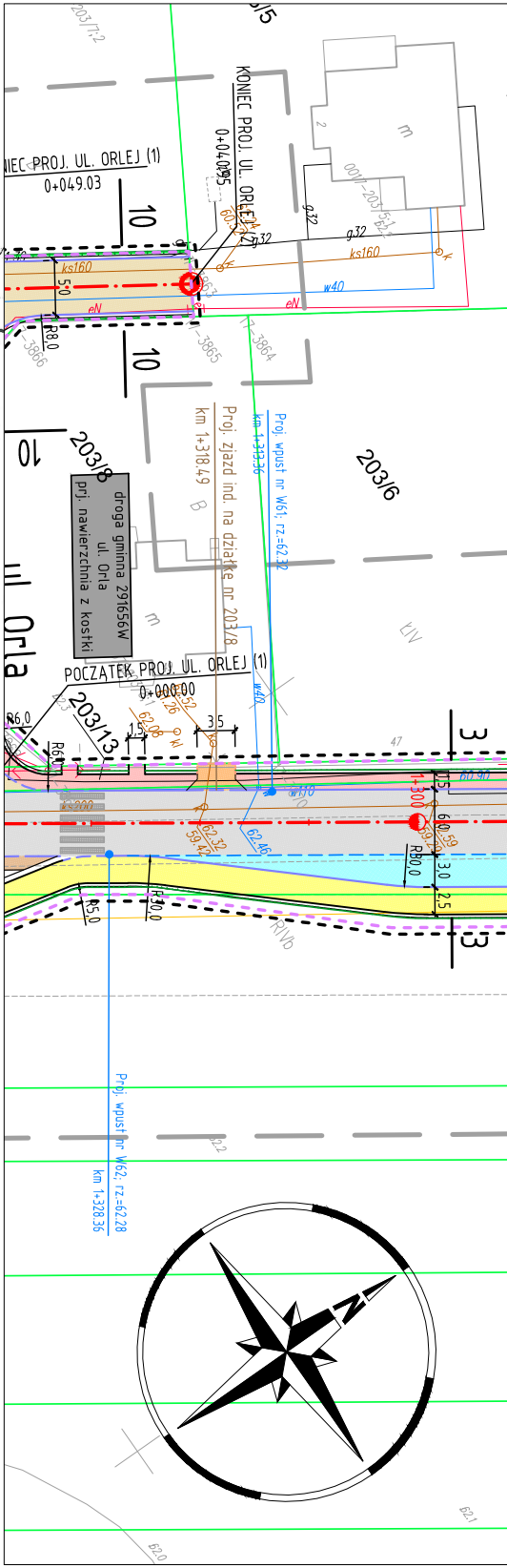

203/7:2
203/5
KONIEC PROJ. UL. ORLEJ (1)
0+049.03
KONIEC PROJ. UL. ORLEJ (2)
0+040.95
60.52
61.24
10
g32
ks160
w40
eN
5,0
R8,0
0017-203/5:1
62.2
m
2
-3863
-3864
-3865
-3866
203/8
203/6
Proj. zjazd ind. na działkę nr 203/8
km 1+318.49
Proj. wpust nr W61; rz.=62.32
km 1+313.36
B
droga gminna 291656W
ul. Orla
prj. nawierzchnia z kostki
ul. Orla
m
ŁIV
POCZĄTEK PROJ. UL. ORLEJ (1)
0+000.00
203/13
R6,0
1,5
3,5
62.08
62.52
61.26
47
60.90
1+300
ks200
w110
62.32
59.42
62.46
60.59
59.20
R80,0
1,5
6,0
3,0
2,5
R5,0
R30,0
3
RIVb
Proj. wpust nr W62; rz.=62.28
km 1+328.36
62.2
62.1
62.0
N

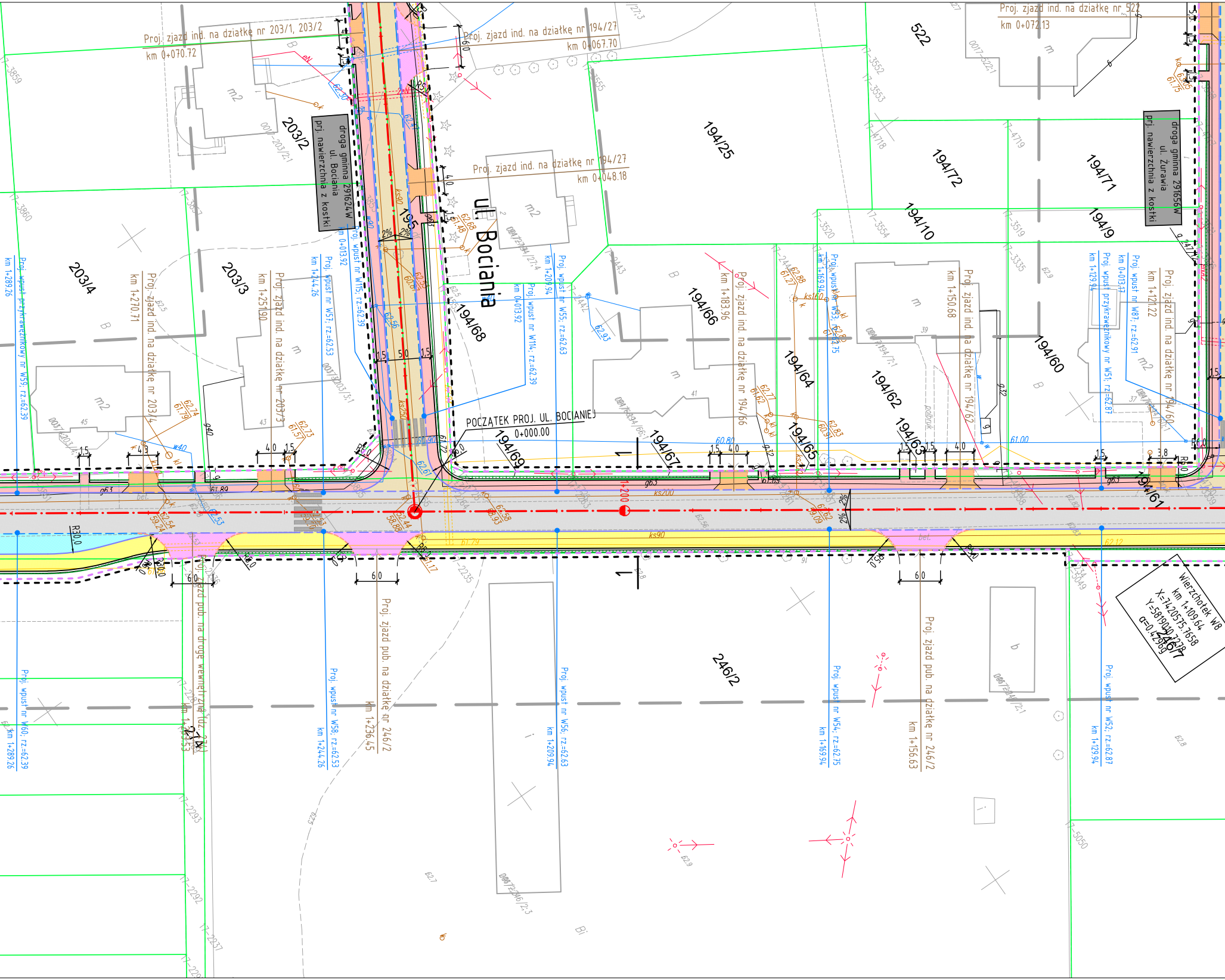
Proj. zjazd ind. na działki nr 203/1, 203/2
km 0+070.72
Proj. zjazd ind. na działkę nr 194/27
km 0+067.70
Proj. zjazd ind. na działkę nr 522
km 0+072.13
Proj. zjazd ind. na działkę nr 194/27
km 0+048.18
droga gminna 291624W
ul. Bociania
prj. nawierzchnia z kostki
droga gminna 291656W
ul. Żurawia
prj. nawierzchnia z kostki
ul. Bociania
POCZĄTEK PROJ. UL. BOCIANIEJ
0+000.00
203/2
203/3
203/4
195
194/68
194/69
194/67
194/66
194/65
194/64
194/63
194/62
194/61
194/60
194/25
194/72
194/71
194/10
194/9
522
246/2
Proj. wpust przykrawężnikowy nr W59, rz=62.39
km 1+289.26
Proj. zjazd ind. na działkę nr 203/4
km 1+270.71
Proj. zjazd ind. na działkę nr 203/3
km 1+251.90
Proj. wpust nr W57, rz=62.53
km 1+244.26
Proj. wpust nr W115, rz=62.39
km 0+013.92
Proj. wpust nr W114, rz=62.39
km 0+013.92
Proj. wpust nr W55, rz=62.63
km 1+209.94
Proj. zjazd ind. na działkę nr 194/66
km 1+183.96
Proj. wpust nr W53, rz=62.75
km 1+169.94
Proj. zjazd ind. na działkę nr 194/62
km 1+150.68
Proj. wpust przykrawężnikowy nr W51, rz=62.87
km 1+129.94
Proj. wpust nr W87, rz=62.91
km 0+013.17
Proj. zjazd ind. na działkę nr 194/60
km 1+121.22
Proj. wpust nr W60, rz=62.39
km 1+289.26
Proj. zjazd pub. na drogę wewnętrzną (dz. 214)
km 1+253
Proj. wpust nr W58, rz=62.53
km 1+244.26
Proj. zjazd pub. na działkę nr 246/2
km 1+236.45
Proj. wpust nr W56, rz=62.63
km 1+209.94
Proj. wpust nr W54, rz=62.75
km 1+169.94
Proj. zjazd pub. na działkę nr 246/2
km 1+156.63
Proj. wpust nr W52, rz=62.87
km 1+129.94
Wierzchołek W8
km 1+109.64
X=7420575.7658
Y=5819030.1228
α=0.4296g
1+200
1
1
R30.0
R6.0
R10.0
R5.0
6.0
1.5
5.0
4.0
4.3
3.8
2%
m2
m
B
bet.
ks90
ks200
ks160
gk63
61.00
60.80
62.12
61.74

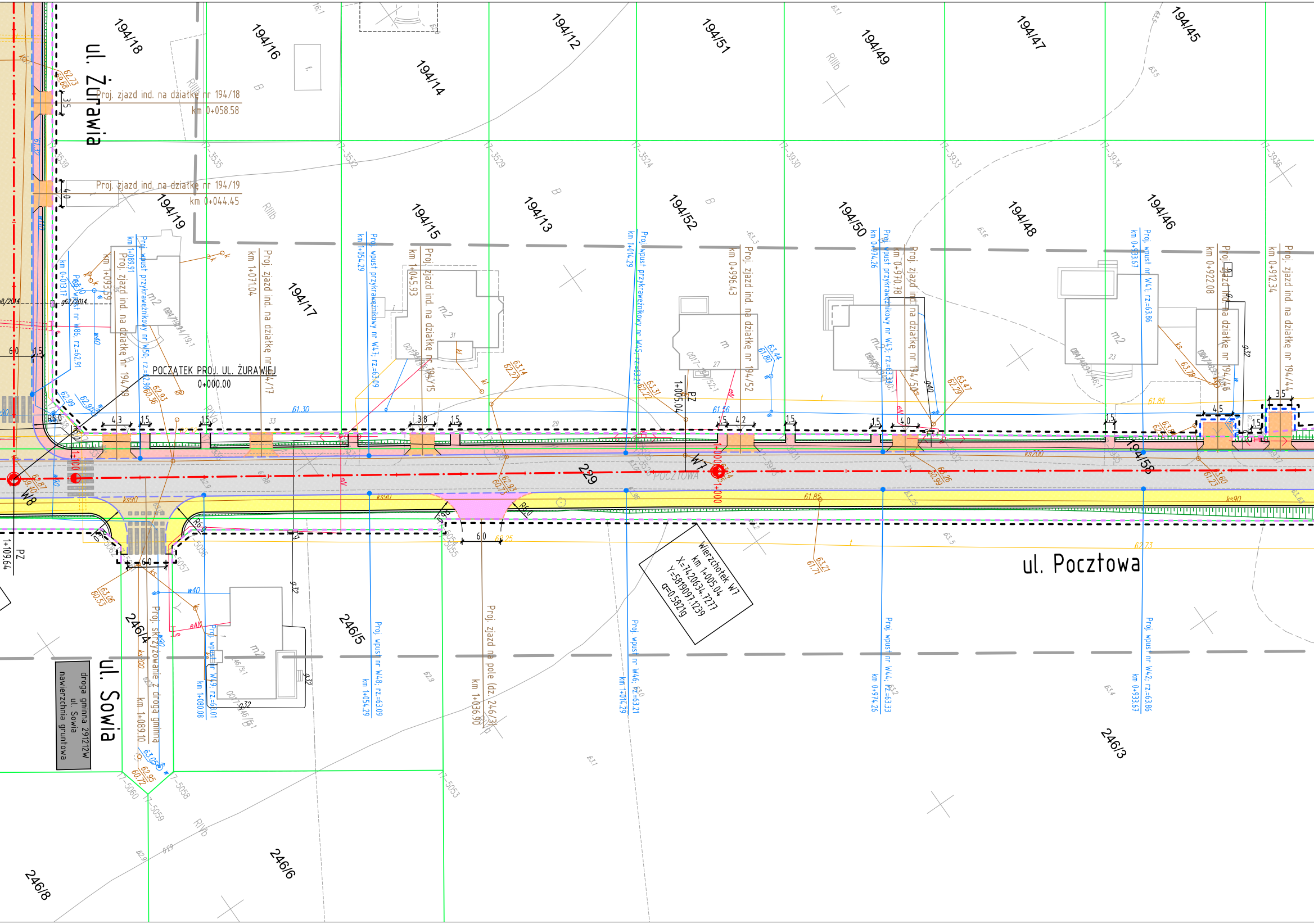
ul. Żurawia
ul. Pocztowa
ul. Sowia
droga gminna 291212W
ul. Sowia
nawierzchnia gruntowa
POCZĄTEK PROJ. UL. ŻURAWIEJ
0+000.00
Proj. zjazd ind. na działkę nr 194/18
km 0+058.58
Proj. zjazd ind. na działkę nr 194/19
km 0+044.45
Proj. zjazd ind. na działkę nr 194/19
km 1+093.59
Proj. zjazd ind. na działkę nr 194/17
km 1+071.04
Proj. wpust przykrawężnikowy nr W50; rz.=62.98
km 1+089.91
Proj. wpust nr W86; rz.=62.91
km 0+013.17
Proj. wpust przykrawężnikowy nr W47; rz.=63.09
km 1+054.29
Proj. zjazd ind. na działkę nr 194/15
km 1+045.93
Proj. wpust przykrawężnikowy nr W45; rz.=63.21
km 1+014.29
Proj. zjazd ind. na działkę nr 194/52
km 0+996.43
Proj. wpust przykrawężnikowy nr W43; rz.=63.33
km 0+974.26
Proj. zjazd ind. na działkę nr 194/50
km 0+970.78
Proj. wpust nr W41; rz.=63.86
km 0+933.67
Proj. zjazd ind. na działkę nr 194/46
km 0+922.08
Proj. zjazd ind. na działkę nr 194/44
km 0+912.34
Proj. zjazd na pole (dz. 246/3)
km 1+036.90
Proj. wpust nr W48; rz.=63.09
km 1+054.29
Proj. wpust nr W46; rz.=63.21
km 1+014.29
Proj. wpust nr W44; rz.=63.33
km 0+974.26
Proj. wpust nr W42; rz.=63.86
km 0+933.67
Proj. wpust nr W49; rz.=63.01
km 1+080.08
Proj. skrzyżowanie z drogą gminną
km 1+089.10
Wierzchołek W7
km 1+005.04
X=7420634.7277
Y=5819097.1239
α=0.5821g
W7
W8
PZ
1+005.04
PZ
1+109.64
1+000
1+100
229
POCZTOWA
194/18
194/16
194/14
194/12
194/51
194/49
194/47
194/45
194/19
194/15
194/13
194/17
194/52
194/50
194/48
194/46
194/58
246/4
246/5
246/3
246/6
246/8
R6.0
6.0
1.5
4.3
3.8
4.2
4.0
4.5
3.5
61.30
61.56
61.85
62.73
63.14
62.27
62.93
60.36
63.31
62.22
63.44
61.80
63.47
62.29
62.87
59.40
62.99
62.91
62.93
60.73
60.26
60.99
63.60
61.23
63.21
61.71
63.06
60.53
62.25
ks90
ks200
w40
g32
eN
RIIIb
RIVb
RIVa
B
m2

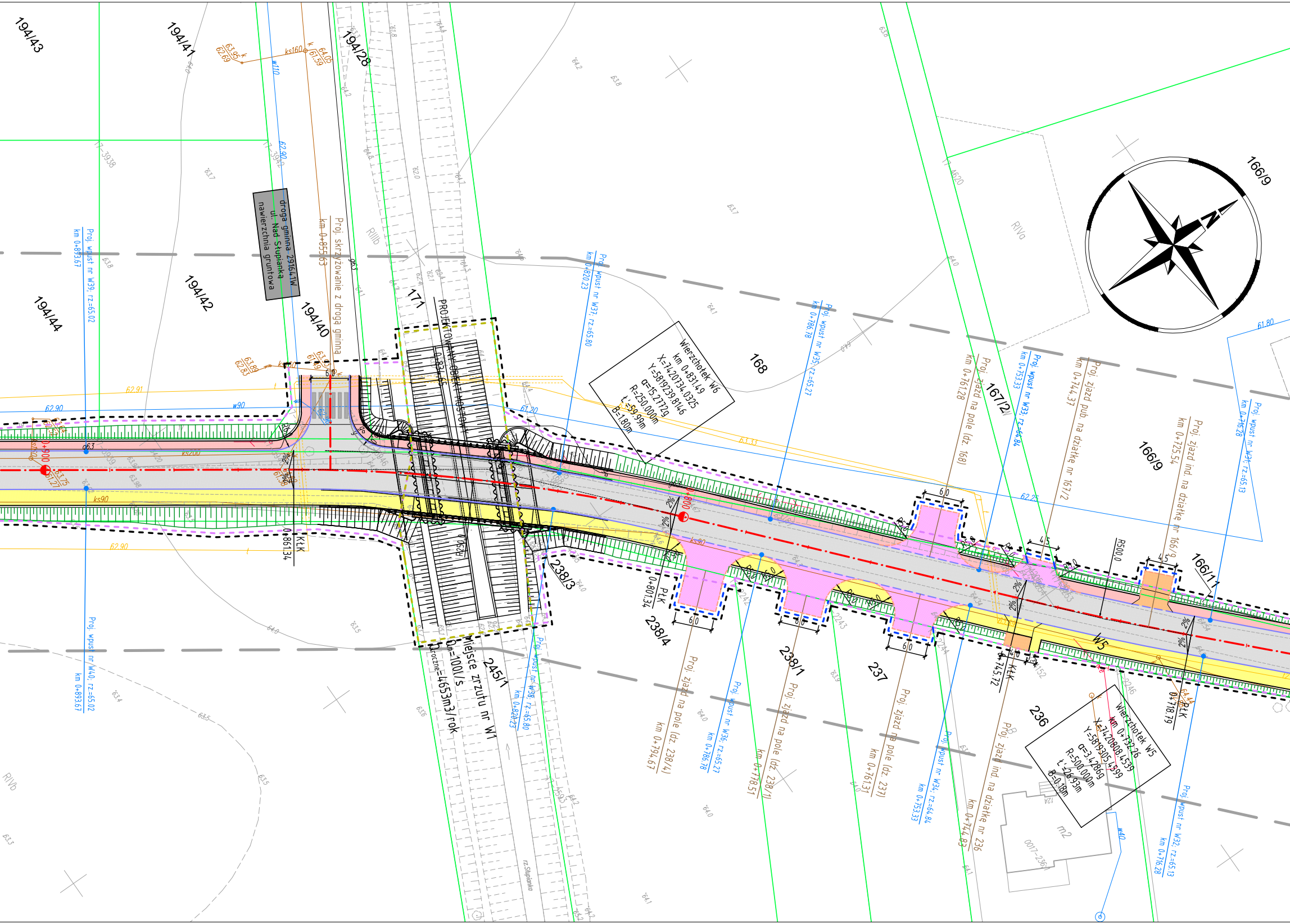
194/43
194/41
194/28
194/42
194/44
194/40
171
168
167/2
166/9
166/11
238/3
238/4
238/1
237
236
245/1
droga gminna 291641W
ul. Nad Stupianka
nawierzchnia gruntowa
Proj. skrzyżowanie z drogą gminną
km 0+855,63
PROJEKTOWANY OBIEKT MOSTOWY
Wierzchołek W6
km 0+831,49
X=7420734.0325
Y=5819239.8146
α=15.2772g
R=250,000m
t=29,99m
B=1,80m
Wierzchołek W5
km 0+732,26
X=7420808.4559
Y=5819305.4599
α=3.4286g
R=500,000m
t=26,93m
B=0,18m
Miejsce zrzutu nr W1
Qm=100l/s
Qroczne=4653m3/rok
Proj. wpust nr W39, rz=65,02
km 0+893,67
Proj. wpust nr W40, rz=65,02
km 0+893,67
Proj. wpust nr W37, rz=65,80
km 0+820,23
Proj. wpust nr W38, rz=65,80
km 0+820,23
Proj. wpust nr W35, rz=65,27
km 0+786,78
Proj. wpust nr W36, rz=65,27
km 0+786,78
Proj. wpust nr W33, rz=64,84
km 0+753,33
Proj. wpust nr W34, rz=64,84
km 0+753,33
Proj. wpust nr W31, rz=65,13
km 0+716,28
Proj. wpust nr W32, rz=65,13
km 0+716,28
Proj. zjazd na pole (dz. 168)
km 0+761,28
Proj. zjazd pub. na działkę nr 167/2
km 0+744,37
Proj. zjazd ind. na działkę nr 166/9
km 0+725,54
Proj. zjazd na pole (dz. 238/4)
km 0+794,67
Proj. zjazd na pole (dz. 238/1)
km 0+778,57
Proj. zjazd na pole (dz. 237)
km 0+761,31
Proj. zjazd ind. na działkę nr 236
km 0+744,83
0+861,34 KŁK
0+801,34 PŁK
0+745,72 KŁK
0+718,79 PŁK
0+900
0+800
R500,0
R250,0
6,0
4,5
2%
W5
RIVa
RIVb
RIIIb
m2
N
62,90
62,91
61,20
63,33
62,25
61,80
w90
w110
ks90
ks200
ks160
rz.Stupianka

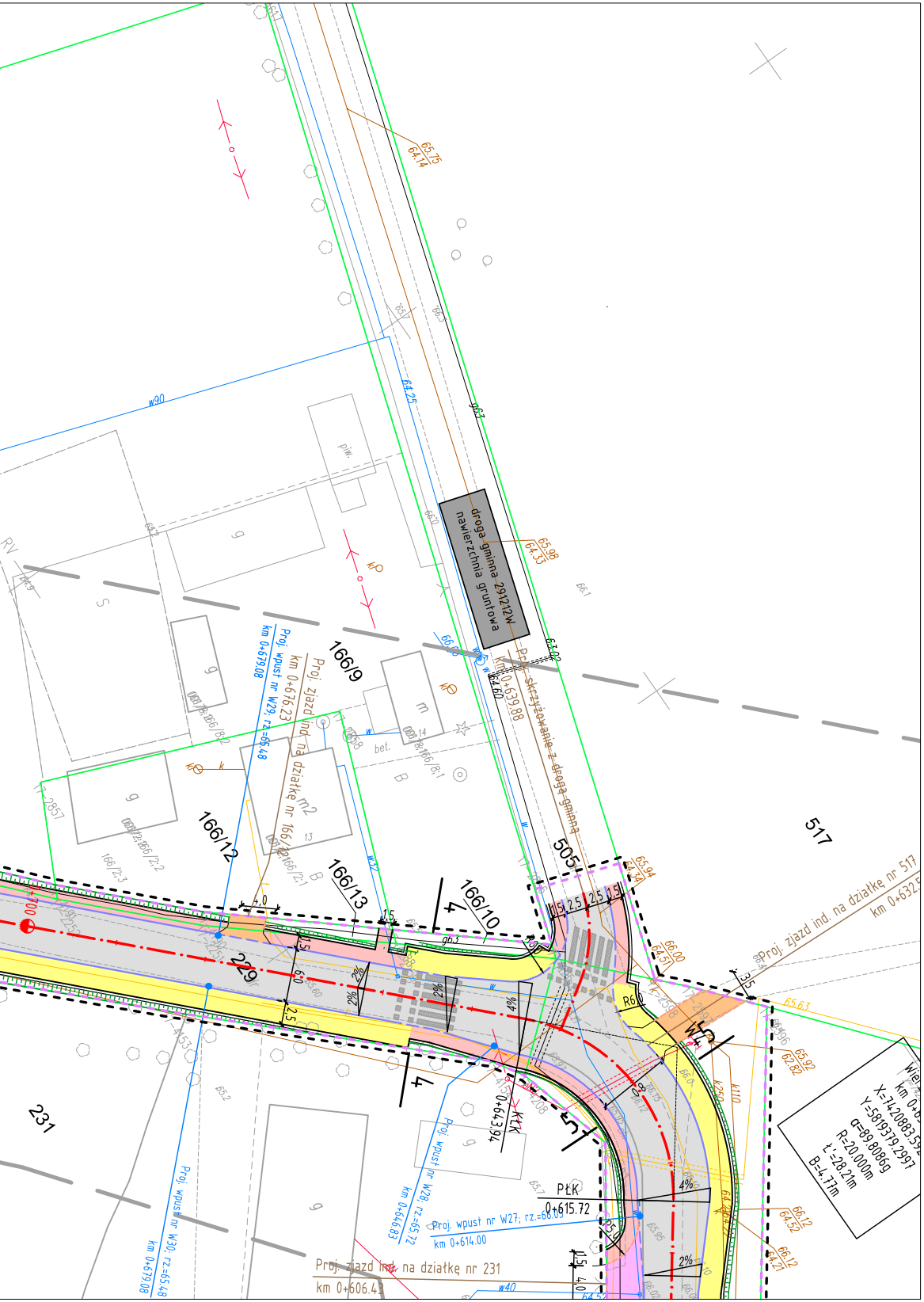
droga gminna 291212W
nawierzchnia gruntowa
Proj. skrzyżowanie z drogą gminną
km 0+639.88
Proj. wpust nr W29, rz.=65.48
km 0+679.08
Proj. zjazd ind. na działkę nr 166/12
km 0+676.23
Proj. zjazd ind. na działkę nr 517
km 0+632.5
Proj. zjazd ind. na działkę nr 231
km 0+606.43
Proj. wpust nr W28, rz.=65.72
km 0+646.83
Proj. wpust nr W27, rz.=66.03
km 0+614.00
Proj. wpust nr W30, rz.=65.48
km 0+679.08
PŁK
0+615.72
KŁK
0+643.94
166/9
166/12
166/13
166/10
505
517
229
231
65.75
64.14
65.98
64.33
65.94
64.44
66.00
64.51
65.63
65.92
62.82
66.12
64.52
66.12
64.21
R6
4%
2%
Wiel.
km 0+6
X=7420883.592
Y=5819379.2997
α=89.8086g
R=20.000m
t'=28.21m
B=4.77m

LEGENDA

— — —	teren niezbędny dla obiektów budowlanych, w tym:
— — —	linie rozgraniczające teren
— — —	linie określające granice przejścia przez tereny wód płynących
— — —	zakres obszaru niezbędnego do budowy lub przebudowy sieci uzbrojenia terenu
— — —	zakres obszaru niezbędnego do budowy lub przebudowy zjazdów
——	istniejące granice działek
520/36	istniejące numery działek
—·—	projektowana oś
– – – –	projektowany ściek z kostki
——	projektowany krawężnik uliczny 15x30cm
– – –	projektowany krawężnik uliczny 15x30cm obniżony
- - - -	projektowany krawężnik drogowy 12x25cm obniżony
——	projektowane obrzeże betonowe 8x30cm
——	projektowana krawędź pobocza
= = = =	projektowany przepust
∿∿∿	projektowany mur oporowy
▨	projektowana jezdnia bitumiczna
▨	projektowana jezdnia z kostki betonowej
▨	projektowana zatoka autobusowa/postojowa
▨	projektowane pobocze gruntowe
▨	projektowany ciąg pieszo-rowerowy
▨	projektowany chodnik
▨	projektowana zjazd bitumiczny

SMP
Projektanci Sp. j.

SMP Projektanci Sp. j.
ul. Promienista 87A/1
60-141 Poznań
www.smp.poznan.pl
e-mail: biuro@smp.poznan.pl
tel. 61 86 19 636, fax. 61 86 10 644
NIP 779-23-71-246 REGON 301375359

Inwestor:
Gmina Słupno
ul. Miszewska 8a, 09-472 Słupno

Nazwa inwestycji:
Przebudowa drogi gminnej w m. Liszyno - Słupno
(ul. Pocztowa) wraz z przebudową mostu na rz. Słupiance
oraz drogami osiedlowymi - ul. Bociania, Żurawia, Orla

Branża: DROGOWA

Stadium dokumentacji: PB/PW

Stanowisko	Imię i nazwisko	Nr uprawnień specjalność	Podpis
Projektant	mgr inż. Marcin Matysik	WKP/0233/POOD/06 drogowa	Matysik
Opracował	mgr inż. Radosław Pietruszewski	WKP/0308/POOD/11 drogowa	Pietruszewski
Opracował	mgr inż. Szymon Antkowiak		Antkowiak
Sprawdzający	mgr inż. Łukasz Szuba	7131/190/P/2002 konstrukcyjno-budowlana	Szuba

Tytuł rysunku:
Plan sytuacyjny

Nr 2.2

Nr umowy: 4/2014 z dnia 28.01.2014 r.
Data opracowania: 08/2016
Skala: 1:500