Przedsiębiorstwo Usług Geodezyjnych
inż. Andrzej Kozicki
09-400 Płock ul. Królewiecka 2
tel/fax 24 266 89 24 kom. 601 314 527
e-mail: akozicki@wp.pl

województwo	mazowieckie
Powiat	płocki
Jedn. Ewiden.	141912_2-SŁUPNO
Obręb	Nr 0017-SŁUPNO
Działka	Nr wg zakresu
KERG	6640.1567.2015

Poświadcza się, że niniejszy dokument został opracowany w wyniku prac geodezyjnych i kartograficznych, których rezultaty zawiera operat techniczny wpisany do ewidencji materiałów państwowego zasobu geodezyjnego i kartograficznego

Organ prowadzący państwowy zasób geodezyjny i kartograficzny	STAROSTA PŁOCKI
Identyfikator ewidencyjny materiału zasobu - operatu technicznego	P.1419..2015.1709
Data wpisania operatu technicznego do ewidencji materiałów zasobu	21.05.2015
Imię, nazwisko i podpis osoby reprezentującej organ	z up. STAROSTY

mgr Edyta Bielska
Inspektor w Wydziale Geodezji i Gospodarki Nieruchomościami

MAPA DO CELÓW PROJEKTOWYCH

SKALA 1: 500

Układ współrzędnych prostokątnych płaskich 2000/21
Układ wysokości Kronsztadt '60

Nie wykluczam istnienia w terenie urządzeń podziemnych, nie wykazanych na mapie, które nie zostały zgłoszone do inwentaryzacji przed zasypaniem.

Geodeta Uprawniony

inż. Andrzej Kozicki
Nr upr. 2063
Płock, dn. 19.05.2015

oznaczenie i informacje o służebnościach gruntowych mających wpływ na zagospodarowanie gruntów zlokalizowanych w granicach projektowanej inwestycji. Nie stwierdzono

Oznaczenie i symbol konturu użytku gruntowego, który nie jest ujawniony w bazie danych ewidencji gruntów i budynków Nie dotyczy

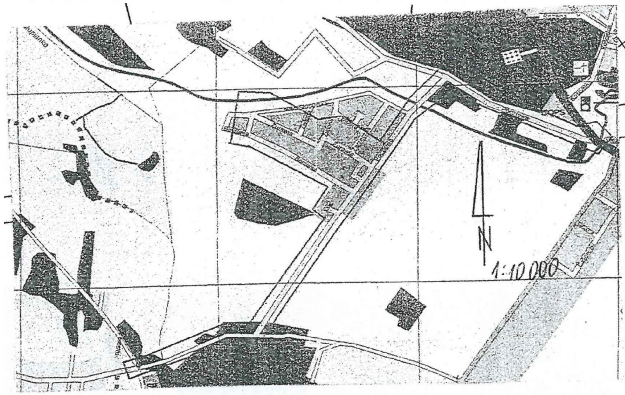

Poświadcza się, że niniejszy dokument został opracowany w wyniku prac geodezyjnych i kartograficznych, których rezultaty zawiera operat techniczny wpisany do ewidencji materiałów państwowego zasobu geodezyjnego i kartograficznego

Organ prowadzący państwowy zasób geodezyjny i kartograficzny	STAROSTA PŁOCKI
Identyfikator ewidencyjny materiału zasobu - operatu technicznego	P.1419..2014.1424
Data wpisania operatu technicznego do ewidencji materiałów zasobu	12.05 14
Imię, nazwisko i podpis osoby reprezentującej organ	

z up. STAROSTY
mgr Edyta Bielska
inspektor w Wydziale Geodezji Gospodarki Nieruchomościami

Przedsiębiorstwo Usług Geodezyjnych
inż. Andrzej Kozicki
09-400 Płock ul. Królewiecka 2
tel/fax 24 266 89 24 kom. 601 314 527
e-mail: akozicki@wp.pl

województwo	mazowieckie
Powiat	płocki
Gmina	Słupno
Miejscowość	Słupno
Jednostka ewidencyjna	141912_2-Słupno-gmina wiejska
Obręb	Nr 0017-Słupno
Ulica	Pocztowa
Godło mapy	7.179.10.10.4; 7.179.11.06.3,1; 7.179.11.01.3,4

MAPA DO CELÓW PROJEKTOWYCH

SKALA 1: 500

Układ współrzędnych prostokątnych płaskich 1965 strefa II
Układ wysokości Kronsztadt '60

Nie wykluczam istnienia w terenie urządzeń podziemnych, nie wykazanych na mapie, które nie zostały zgłoszone do inwentaryzacji przed zasypaniem.

Geodeta Uprawniony

inż. Andrzej Kozicki
Nr upr. 2063

oznaczenie informacji o służebnościach gruntowych mających wpływ na zagospodarowanie gruntów zlokalizowanych w granicach projektowanej inwestycji. brak

Oznaczenie i symbol konturu użytku gruntowego, który nie jest ujawniony w bazie danych ewidencji gruntów i budynków brak



altowa
698/1

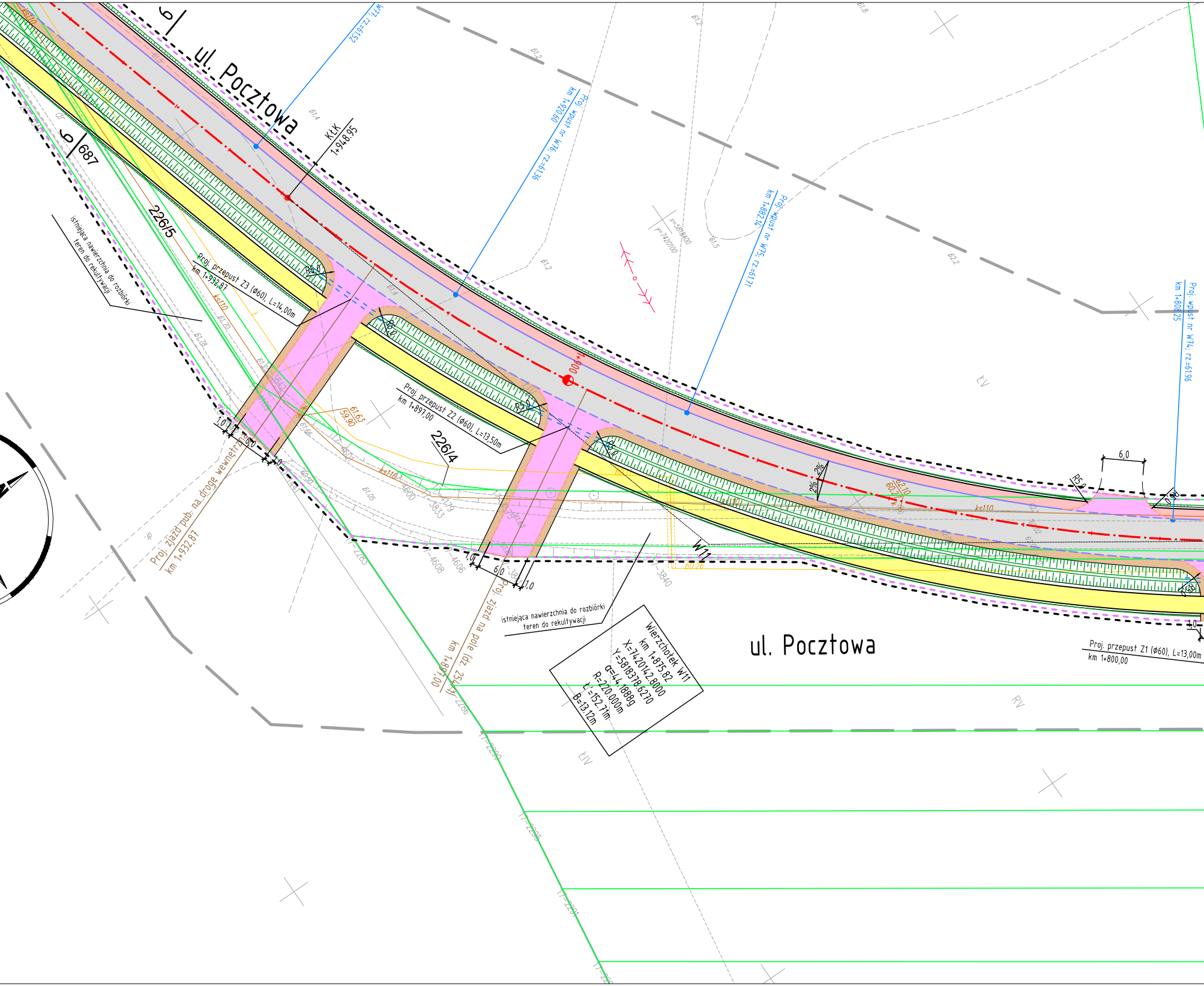
ul. Pocztowa
6
6/687
226/5
226/4
KtK
1+948.95
1+900
W77; rz.=61.52
Proj. wpust nr W76; rz.=61.36
km 1+920.60
Proj. wpust nr W75; rz.=61.71
km 1+882.14
Proj. wpust nr W74; rz.=61.96
km 1+808.25
istniejąca nawierzchnia do rozbiórki
teren do rekultywacji
Proj. przepust Z3 (ø60), L=14,00m
km 1+932,87
Proj. przepust Z2 (ø60), L=13,50m
km 1+897,00
Proj. przepust Z1 (ø60), L=13,00m
km 1+800,00
Proj. zjazd pub. na drogę wewnętrzną
km 1+932,87
Proj. zjazd na pole (dz. 254/1)
km 1+897,00
istniejąca nawierzchnia do rozbiórki
teren do rekultywacji
Wierzchołek W11
km 1+875.82
X=7420142.8000
Y=5818378.6270
α=44.1888g
R=220.000m
L=152.71m
B=13.12m
W11
ul. Pocztowa
R5,0
6,0
1,0
2%
ks110
61.63
59.90
62.10
60.24
60.26
x=5818400
y=7420100
ŁV
ŁIV
RV

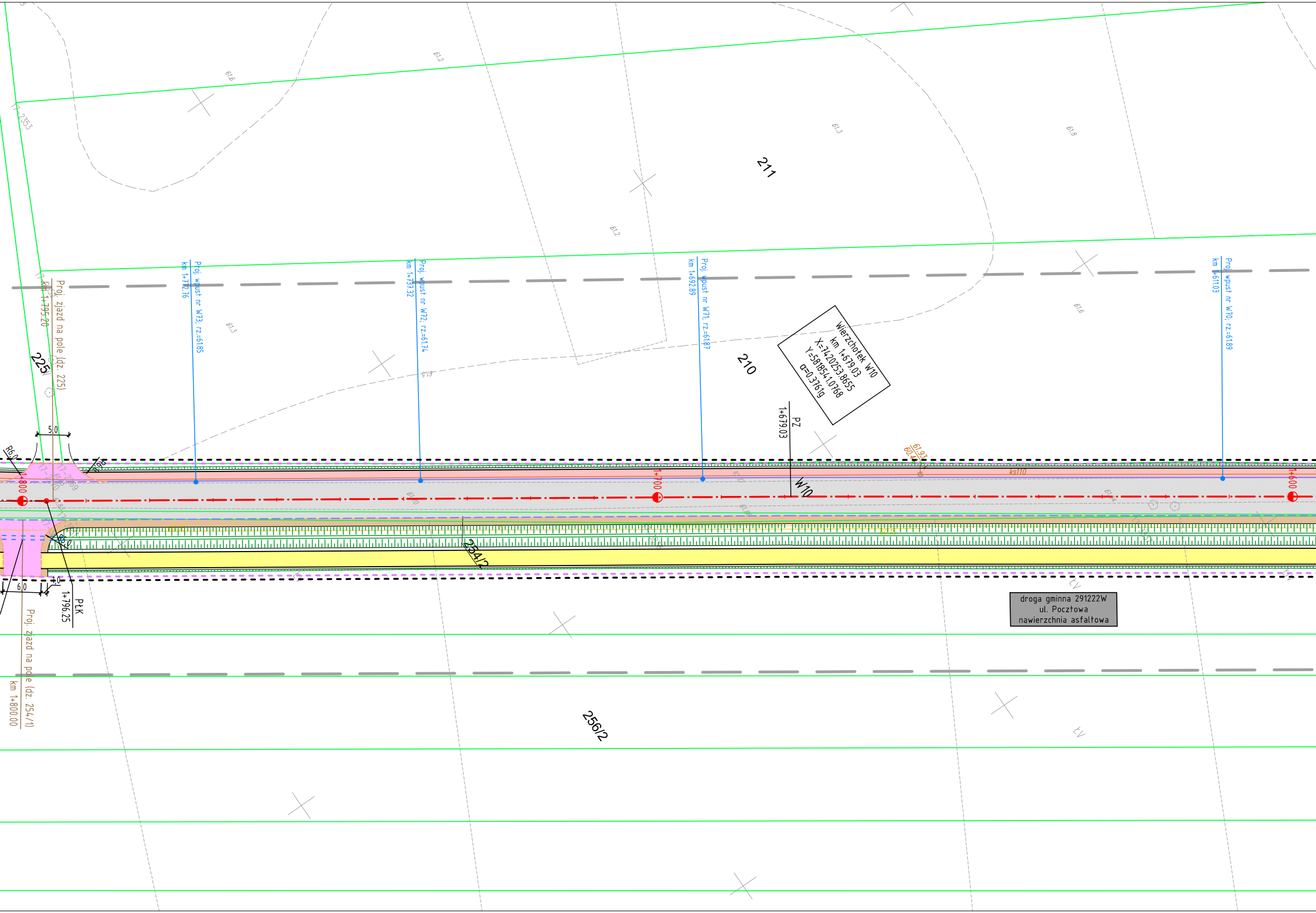
211
210
225
254/2
256/2
61.6
61.2
61.3
61.8
Proj. wpust nr W73; rz.=61.85
km 1+772.76
Proj. wpust nr W72; rz.=61.74
km 1+737.32
Proj. wpust nr W71; rz.=61.87
km 1+692.89
Proj. wpust nr W70; rz.=61.89
km 1+611.03
Wierzchołek W10
km 1+679.03
X=7420253.8655
Y=5818541.0768
α=0.3761g
PZ
1+679.03
W10
61.93
60.4
ks110
1+800
1+700
1+600
Proj. zjazd na pole (dz. 225)
km 1+795.20
5.0
R6.0
R6.0
6.0
1.0
PłK
1+796.25
Proj. zjazd na pole (dz. 254/1)
km 1+800.00
droga gminna 291222W
ul. Pocztowa
nawierzchnia asfaltowa

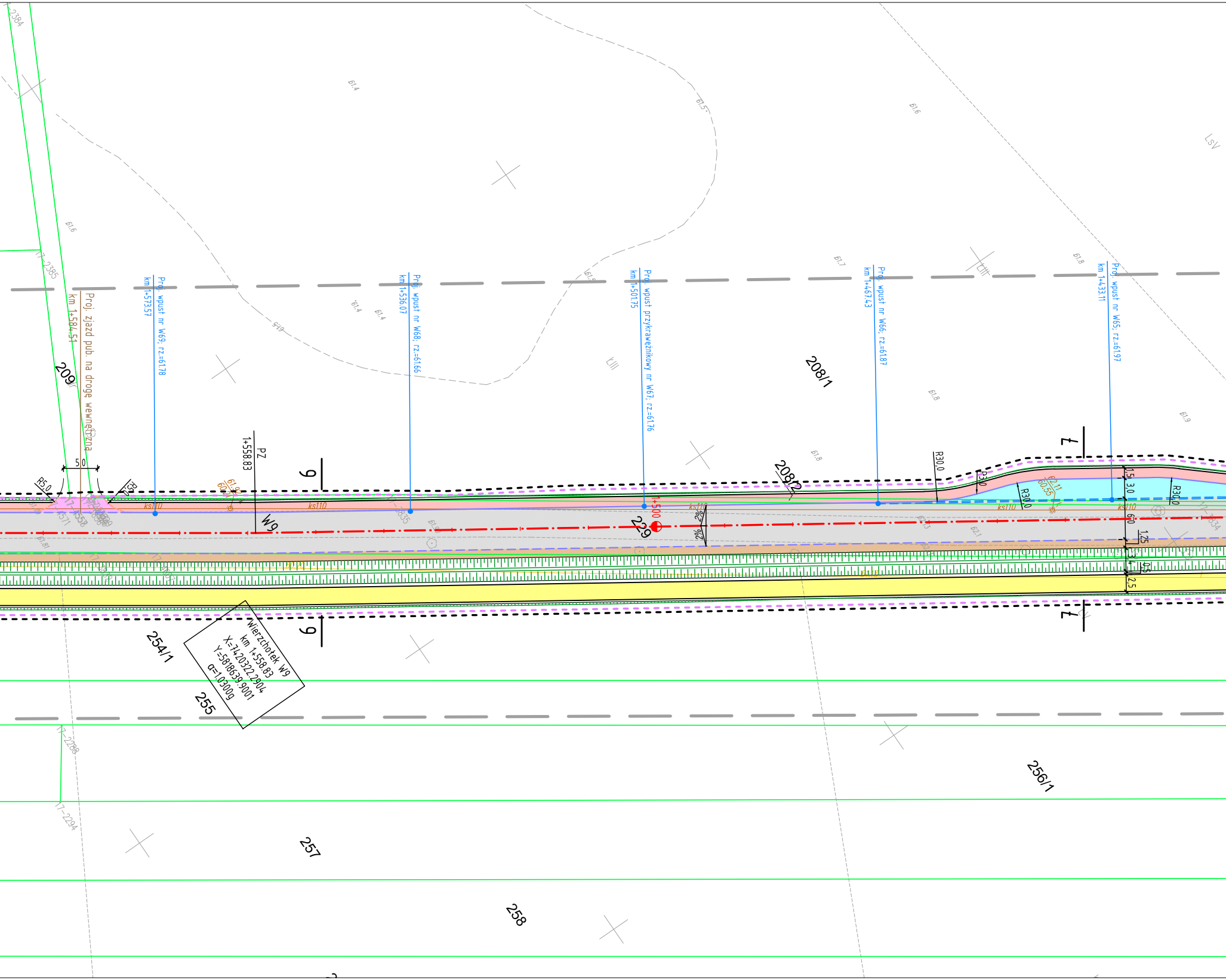
Proj. zjazd pub. na drogę wewnętrzna
km 1+584.51
Proj. wpust nr W69; rz.=61.78
km 1+573.57
Proj. wpust nr W68; rz.=61.66
km 1+536.07
Proj. wpust przykrawężnikowy nr W67; rz.=61.76
km 1+501.75
Proj. wpust nr W66; rz.=61.87
km 1+467.43
Proj. wpust nr W65; rz.=61.97
km 1+433.11
PZ
1+558.83
W9
1+500
229
209
208/1
208/2
254/1
255
256/1
257
258
5,0
R5,0
R30,0
ks110
2%
1,5
3,0
6,0
1,25
3,4
2,5
9
7
62.11
60.55
61.92
60.2
ŁIII
LsV
17-2384
17-2385
17-2288
17-2294
Wierzchołek W9
km 1+558.83
X=7420322.2904
Y=5818639.9001
α=1.0300g

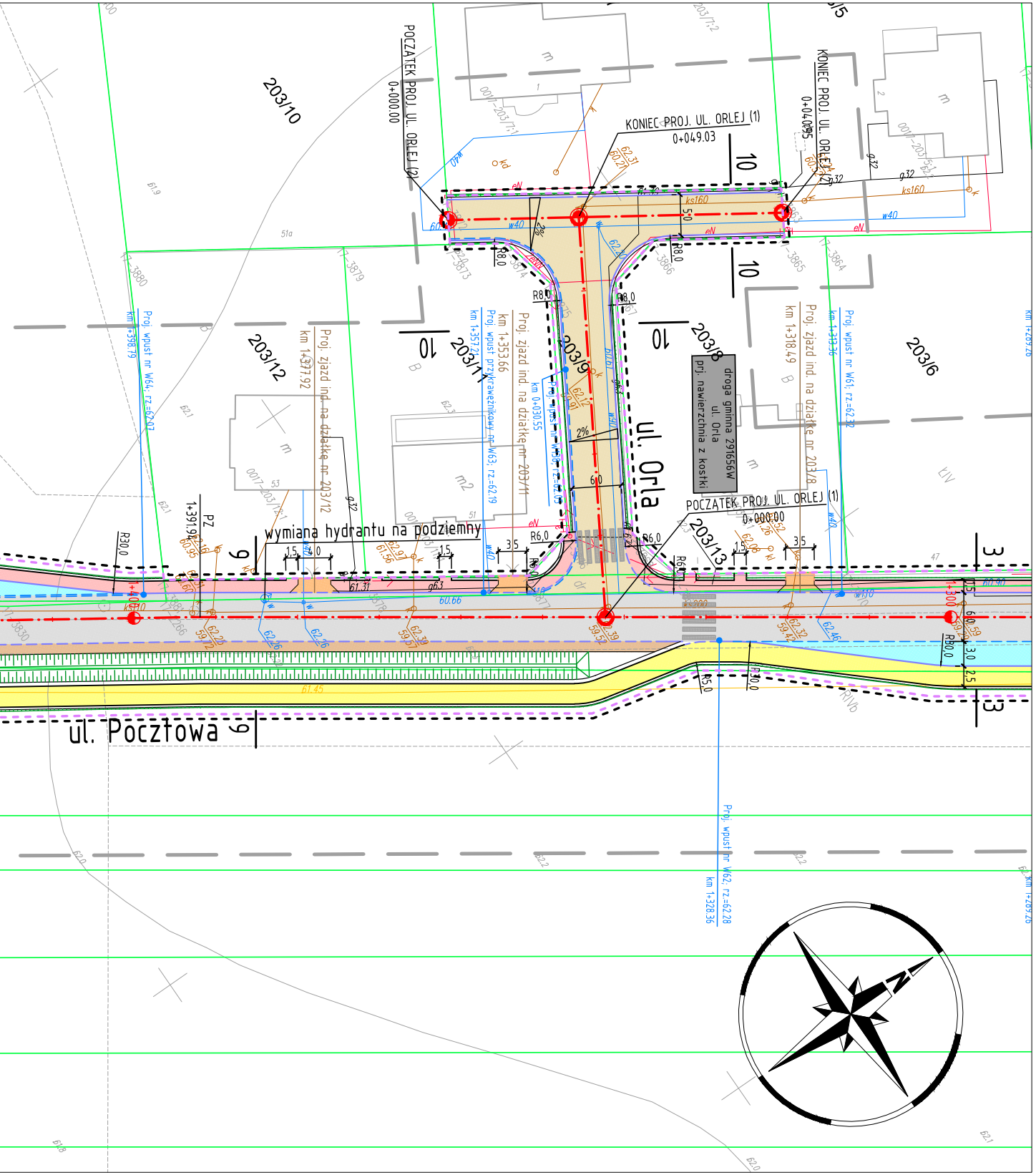
POCZĄTEK PROJ. UL. ORLEJ (2)
0+000.00
KONIEC PROJ. UL. ORLEJ (1)
0+049.03
KONIEC PROJ. UL. ORLEJ (2)
0+040.95
POCZĄTEK PROJ. UL. ORLEJ (1)
0+000.00
203/10
203/12
203/11
203/9
203/8
203/6
203/13
ul. Orla
ul. Pocztowa
droga gminna 291656W
ul. Orla
prj. nawierzchnia z kostki
wymiana hydrantu na podziemny
Proj. zjazd ind. na działkę nr 203/12
Proj. zjazd ind. na działkę nr 203/11
Proj. zjazd ind. na działkę nr 203/8
km 1+377.92
km 1+353.66
km 1+318.49
Proj. wpust nr W64, rz=62.02
km 1+398.79
Proj. wpust przykrawężnikowy nr W63, rz=62.19
km 1+357.21
Proj. wpust nr W61, rz=62.32
km 1+319.36
Proj. wpust nr W62, rz=62.28
km 1+328.36
R8.0
R6.0
R30.0
R80.0
2%
6.0
3.5
1.5
4.0
10
9
3
13

LEGENDA

— — —	teren niezbędny dla obiektów budowlanych, w tym:
— — —	linie rozgraniczające teren
— — —	linie określające granice przejścia przez tereny wód płynących
— — —	zakres obszaru niezbędnego do budowy lub przebudowy sieci uzbrojenia terenu
— — —	zakres obszaru niezbędnego do budowy lub przebudowy zjazdów
——	istniejące granice działek
520/36	istniejące numery działek
—·—	projektowana oś
= = =	projektowany ściek z kostki
——	projektowany krawężnik uliczny 15x30cm
— — —	projektowany krawężnik uliczny 15x30cm obniżony
- - -	projektowany krawężnik drogowy 12x25cm obniżony
——	projektowane obrzeże betonowe 8x30cm
——	projektowana krawędź pobocza
= = =	projektowany przepust
∿∿∿	projektowany mur oporowy
▭	projektowana jezdnia bitumiczna
▭	projektowana jezdnia z kostki betonowej
▭	projektowana zatoka autobusowa/postojowa
▭	projektowane pobocze gruntowe
▭	projektowany ciąg pieszo-rowerowy
▭	projektowany chodnik
▭	projektowany zjazd bitumiczny

SMP Projektanci Sp. j.

SMP Projektanci Sp. j.
ul. Promienista 87A/1
60-141 Poznań
www.smp.poznan.pl
e-mail: biuro@smp.poznan.pl
tel. 61 86 19 636, fax. 61 86 10 644
NIP 779-23-71-246 REGON 301375359

Inwestor: Gmina Słupno
ul. Miszewska 8a, 09-472 Słupno

Nazwa inwestycji: Przebudowa drogi gminnej w m. Liszyno - Słupno
(ul. Pocztowa) wraz z przebudową mostu na rz. Słupiance
oraz drogami osiedlowymi - ul. Bociania, Żurawia, Orla

Branża: DROGOWA

Stadium dokumentacji: PB/PW

Stanowisko	Imię i nazwisko	Nr uprawnień specjalność	Podpis
Projektant	mgr inż. Marcin Matysik	WKP/0233/POOD/06 drogowa	Matysik
Opracował	mgr inż. Radosław Pietruszewski	WKP/0308/POOD/11 drogowa	Pietruszewski
Opracował	mgr inż. Szymon Antkowiak		Antkowiak
Sprawdzający	mgr inż. Łukasz Szuba	7131/190/P/2002 konstrukcyjno-budowlana	Szuba

Tytuł rysunku: Plan sytuacyjny

Nr 2.3

Nr umowy: 4/2014 z dnia 28.01.2014 r.

Data opracowania: 08/2016

Skala: 1:500