Przedsiębiorstwo Usług Geodezyjnych
inż. **Andrzej Kozicki**
09-400 Płock ul. Królewiecka 2
tel/fax 24 266 89 24 kom. **601 314 527**
e-mail: akozicki@wp.pl

województwo	mazowieckie
Powiat	płocki
Jedn. Ewiden.	141912_2-SŁUPNO
Obręb	Nr 0017-SŁUPNO
Działka	Nr wg zakresu
KERG	6640.1567.2015

MAPA DO CELÓW PROJEKTOWYCH

SKALA 1: 500

Układ współrzędnych prostokątnych płaskich 2000/21
Układ wysokości Kronsztadt '60

Nie wykluczam istnienia w terenie urządzeń podziemnych, nie wykazanych na mapie, które nie zostały zgłoszone do inwentaryzacji przed zasypaniem.

Geodeta Uprawniony

inż. Andrzej Kozicki
Nr upr. 2063
Płock, dn. 19.05.2015

oznaczenie i informacje o służebnościach gruntowych mających wpływ na zagospodarowanie gruntów zlokalizowanych w granicach projektowanej inwestycji.	Nie stwierdzono
Oznaczenie i symbol konturu użytku gruntowego, który nie jest ujawniony w bazie danych ewidencji gruntów i budynków	Nie dotyczy

Poświadcza się, że niniejszy dokument został opracowany w wyniku prac geodezyjnych i kartograficznych, których rezultaty zawiera operat techniczny wpisany do ewidencji materiałów państwowego zasobu geodezyjnego i kartograficznego

Organ prowadzący państwowy zasób geodezyjny i kartograficzny	STAROSTA PŁOCKI
Identyfikator ewidencyjny materiału zasobu - operatu technicznego	P.1419..2015.1709
Data wpisania operatu technicznego do ewidencji materiałów zasobu	21.05.2015
Imię, nazwisko i podpis osoby reprezentującej organ	z up. STAROSTY

mgr Edyta Bielska
Inspektor w Wydziale Geodezji i Gospodarki Nieruchomościami

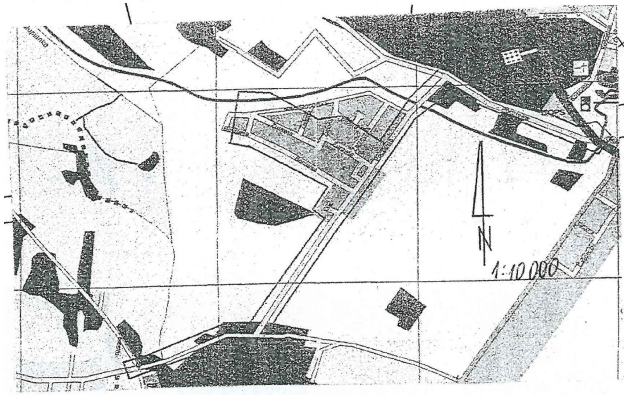
Słupianka
N
1:10 000

Poświadcza się, że niniejszy dokument został opracowany w wyniku prac geodezyjnych i kartograficznych, których rezultaty zawiera operat techniczny wpisany do ewidencji materiałów państwowego zasobu geodezyjnego i kartograficznego

Organ prowadzący państwowy zasób geodezyjny i kartograficzny	STAROSTA PŁOCKI
Identyfikator ewidencyjny materiału zasobu - operatu technicznego	P.1419..2014.14214
Data wpisania operatu technicznego do ewidencji materiałów zasobu	12.05.14
Imię, nazwisko i podpis osoby reprezentującej organ	z up. STAROSTY

mgr Edyta Bielska
inspektor w Wydziale Geodezji i Gospodarki Nieruchomościami

Przedsiębiorstwo Usług Geodezyjnych
inż. **Andrzej Kozicki**
09-400 Płock ul. Królewiecka 2
tel/fax 24 266 89 24 kom. **601 314 527**
e-mail: akozicki@wp.pl

województwo	mazowieckie
Powiat	płocki
Gmina	Słupno
Miejscowość	Słupno
Jednostka ewidencyjna	141912_2-Słupno-gmina wiejska
Obręb	Nr 0017-Słupno
Ulica	Pocztowa
Godło mapy	7.179.10.10.4; 7.179.11.06.3,1; 7.179.11.01.3,4

MAPA DO CELÓW PROJEKTOWYCH

SKALA 1: 500

Układ współrzędnych prostokątnych płaskich 1965 strefa II
Układ wysokości Kronsztadt '60

Nie wykluczam istnienia w terenie urządzeń podziemnych, nie wykazanych na mapie, które nie zostały zgłoszone do inwentaryzacji przed zasypaniem.

Geodeta Uprawniony

inż. Andrzej Kozicki
Nr upr. 2063

oznaczenie informacji o służebnościach gruntowych mających wpływ na zagospodarowanie gruntów zlokalizowanych w granicach projektowanej inwestycji.	brak
Oznaczenie i symbol konturu użytku gruntowego, który nie jest ujawniony w bazie danych ewidencji gruntów i budynków	brak

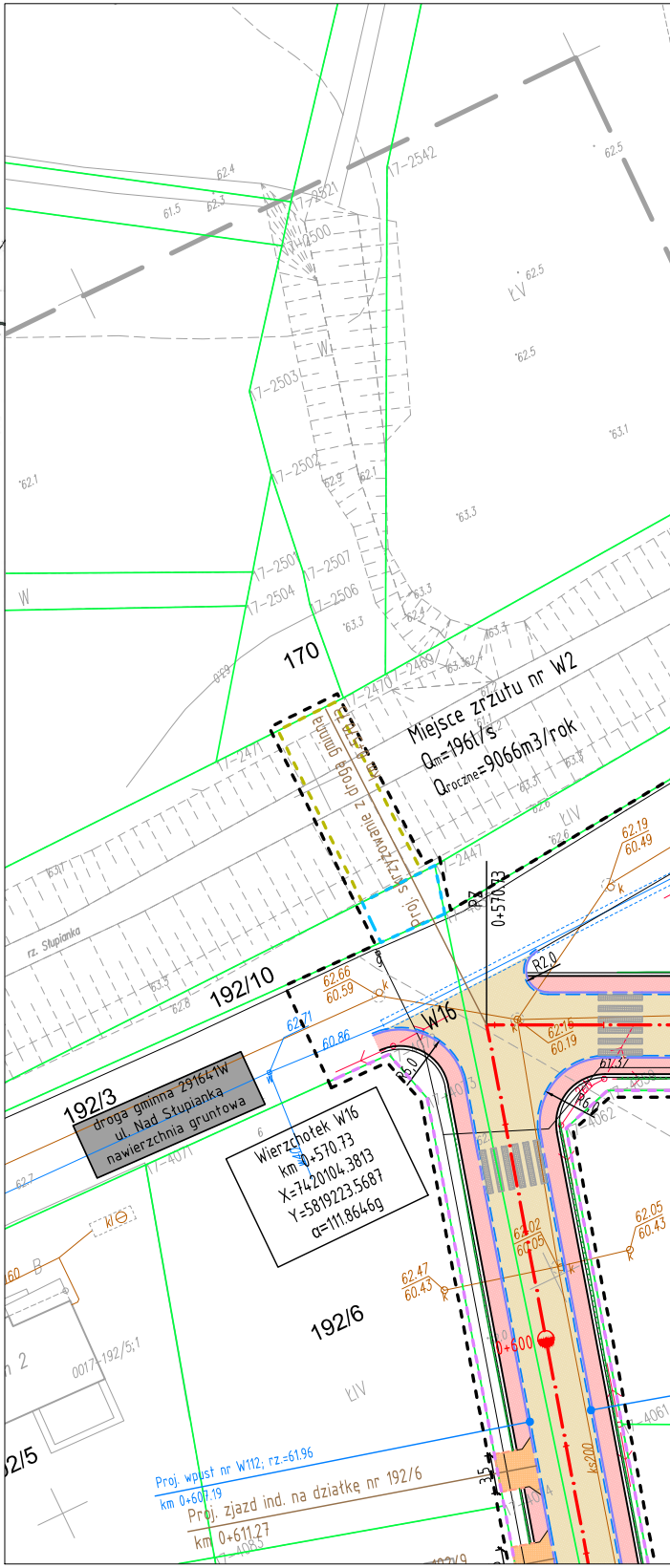
17-2542
17-2521
17-2500
17-2503
17-2502
17-2501
17-2507
17-2504
17-2506
17-2469
17-2470
17-2471
17-2447
62.4
61.5
62.3
62.5
ŁV
W
62.1
63.1
63.3
62.9
170
Miejsce zrzutu nr W2
Qm=196l/s
Qroczne=9066m3/rok
droga gminna
Proj. skrzyżowanie z drogą gminną km 0+570.73
ŁIV
62.19
60.49
rz. Słupianka
192/10
62.66
60.59
62.71
60.86
W16
0+570.73
R2,0
R6,0
62.16
60.19
61.37
192/3
droga gminna 291641W
ul. Nad Słupianką
nawierzchnia gruntowa
Wierzchołek W16
km 0+570.73
X=7420104.3813
Y=5819223.5687
α=111.8646g
62.02
60.05
62.05
60.43
62.47
60.43
192/6
0+600
0017-192/5;1
ks200
Proj. wpust nr W112; rz.=61.96
km 0+607.19
Proj. zjazd ind. na działkę nr 192/6
km 0+611.27
17-4061
17-4062
17-4063
17-4071
17-4083
192/5

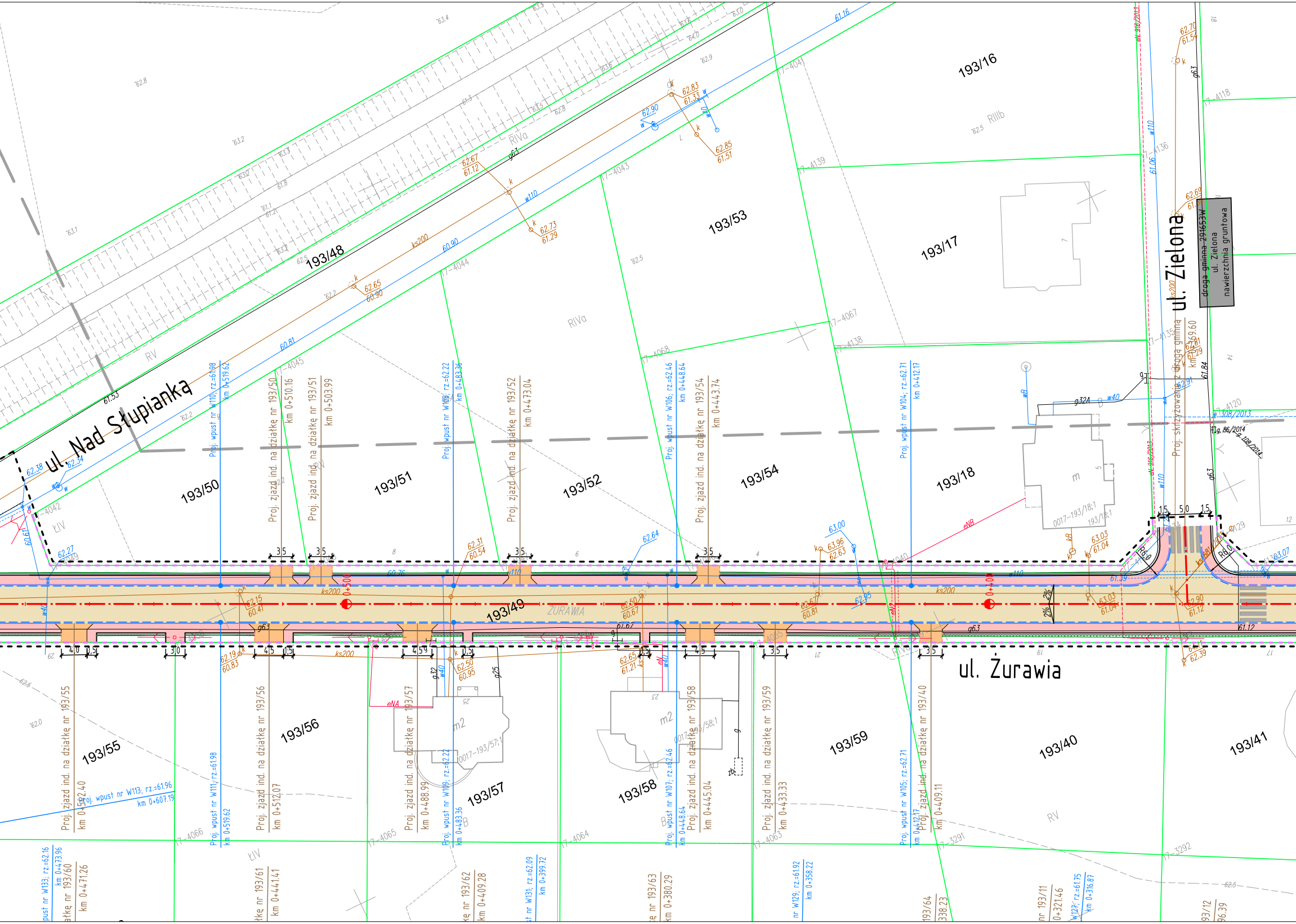
ul. Nad Słupianka
ul. Zielona
ul. Żurawia
droga gminna 291653W
ul. Zielona
nawierzchnia gruntowa
Proj. skrzyżowanie z drogą gminną
193/16
193/48
193/53
193/17
193/50
193/51
193/52
193/54
193/18
193/49
ZURAWIA
193/55
193/56
193/57
193/58
193/59
193/40
193/41
RIVa
RIIIb
RV
ŁIV
0+500
0+400
Proj. wpust nr W110; rz.=61.98
km 0+519.62
Proj. zjazd ind. na działkę nr 193/50
km 0+510.16
Proj. zjazd ind. na działkę nr 193/51
km 0+503.99
Proj. wpust nr W108; rz.=62.22
km 0+483.36
Proj. zjazd ind. na działkę nr 193/52
km 0+473.04
Proj. wpust nr W106; rz.=62.46
km 0+448.64
Proj. zjazd ind. na działkę nr 193/54
km 0+443.74
Proj. wpust nr W104; rz.=62.71
km 0+412.17
Proj. zjazd ind. na działkę nr 193/55
km 0+542.40
Proj. wpust nr W113; rz.=61.96
km 0+607.19
Proj. wpust nr W111; rz.=61.98
km 0+519.62
Proj. zjazd ind. na działkę nr 193/56
km 0+512.07
Proj. zjazd ind. na działkę nr 193/57
km 0+488.99
Proj. wpust nr W109; rz.=62.22
km 0+483.36
Proj. wpust nr W107; rz.=62.46
km 0+448.64
Proj. zjazd ind. na działkę nr 193/58
km 0+445.04
Proj. zjazd ind. na działkę nr 193/59
km 0+433.33
Proj. wpust nr W105; rz.=62.71
km 0+412.17
Proj. zjazd ind. na działkę nr 193/40
km 0+409.11
ks200
w110
w40
g63
eNB
eN4
R6.0
2%
3.5
4.0
1.5
3.0
4.5
5.0
m
m2

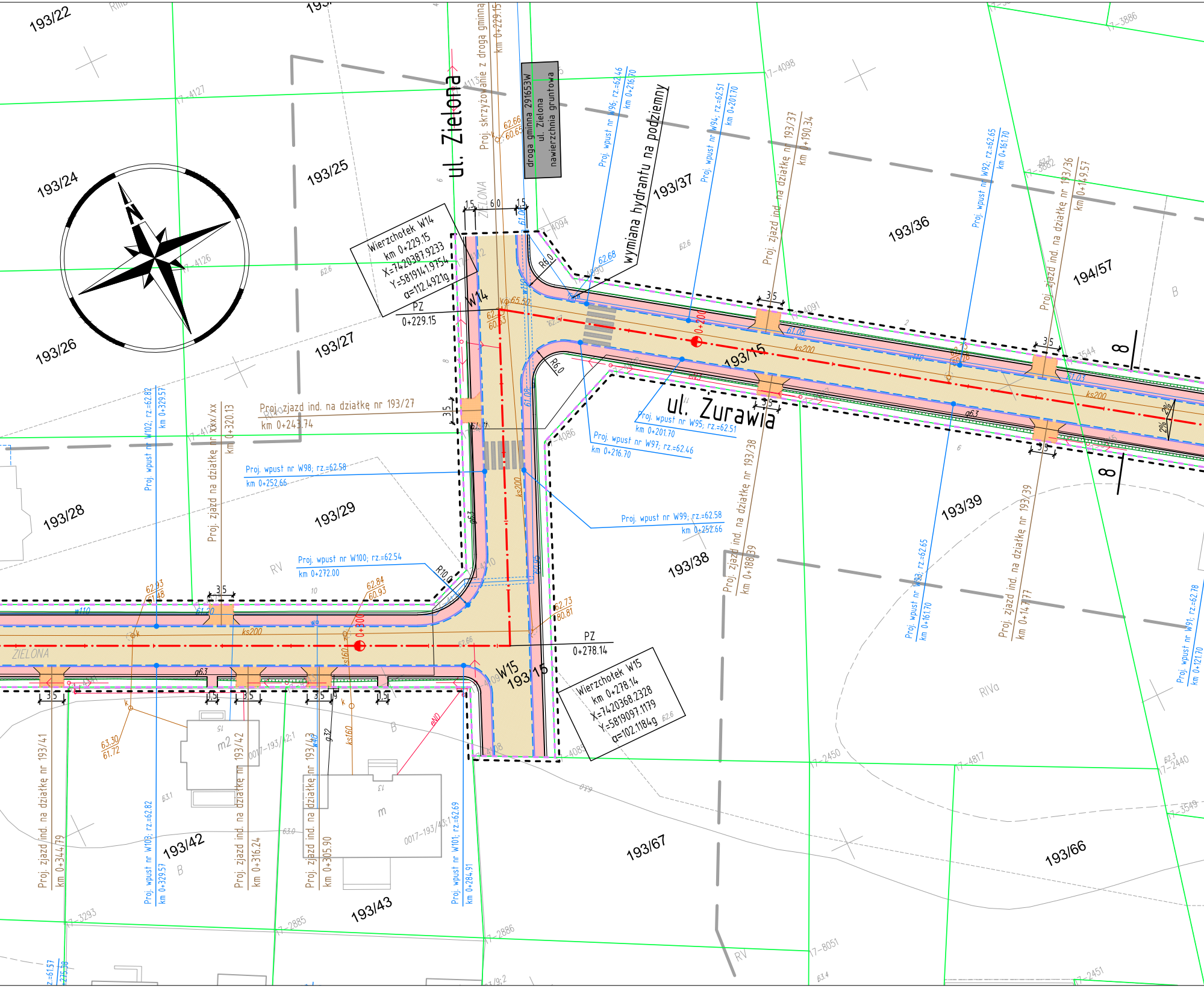

ul. Zielona
ul. Żurawia
droga gminna 291653W
ul. Zielona
nawierzchnia gruntowa
Proj. skrzyżowanie z drogą gminną
km 0+229.15
wymiana hydrantu na podziemny
Wierzchołek W14
km 0+229.15
X=7420387.9233
Y=5819141.9754
α=112.4921g
PZ
0+229.15
W14
Wierzchołek W15
km 0+278.14
X=7420368.2328
Y=5819097.1179
α=102.1184g
PZ
0+278.14
W15
R6.0
R6.0
R10.0
1.5
6.0
1.5
3.5
0+200
0+300
2%
2%
Proj. wpust nr W96; rz.=62.46
km 0+216.70
Proj. wpust nr W94; rz.=62.51
km 0+201.70
Proj. wpust nr W92; rz.=62.65
km 0+161.70
Proj. wpust nr W93; rz.=62.65
km 0+161.70
Proj. wpust nr W91; rz.=62.78
km 0+121.70
Proj. wpust nr W95; rz.=62.51
km 0+201.70
Proj. wpust nr W97; rz.=62.46
km 0+216.70
Proj. wpust nr W98; rz.=62.58
km 0+252.66
Proj. wpust nr W99; rz.=62.58
km 0+252.66
Proj. wpust nr W100; rz.=62.54
km 0+272.00
Proj. wpust nr W102; rz.=62.82
km 0+329.57
Proj. wpust nr W103; rz.=62.82
km 0+329.57
Proj. wpust nr W101; rz.=62.69
km 0+284.91
Proj. zjazd ind. na działkę nr 193/37
km 0+190.34
Proj. zjazd ind. na działkę nr 193/36
km 0+149.57
Proj. zjazd ind. na działkę nr 193/38
km 0+188.39
Proj. zjazd ind. na działkę nr 193/39
km 0+147.77
Proj. zjazd ind. na działkę nr 193/27
km 0+243.74
Proj. zjazd ind. na działkę nr xxx/xx
km 0+320.13
Proj. zjazd ind. na działkę nr 193/41
km 0+344.79
Proj. zjazd ind. na działkę nr 193/42
km 0+316.24
Proj. zjazd ind. na działkę nr 193/43
km 0+305.90
193/22
193/24
193/25
193/26
193/27
193/28
193/29
193/15
193/36
193/37
193/38
193/39
194/57
193/42
193/43
193/66
193/67
62.66
60.65
62.68
65.50
62.57
61.08
61.03
62.73
80.81
62.84
60.93
62.93
61.48
63.30
61.72
ks200
ks160
w110
g63
eND
ZIELONA
RV
RIVa
B
m
m2
17-4127
17-4126
17-4098
17-4094
17-4091
17-4086
17-4085
17-2450
17-4817
17-2440
17-3549
17-3293
17-2885
17-2886
17-8051
17-2451
17-3886
0017-193/42:1
0017-193/43:1

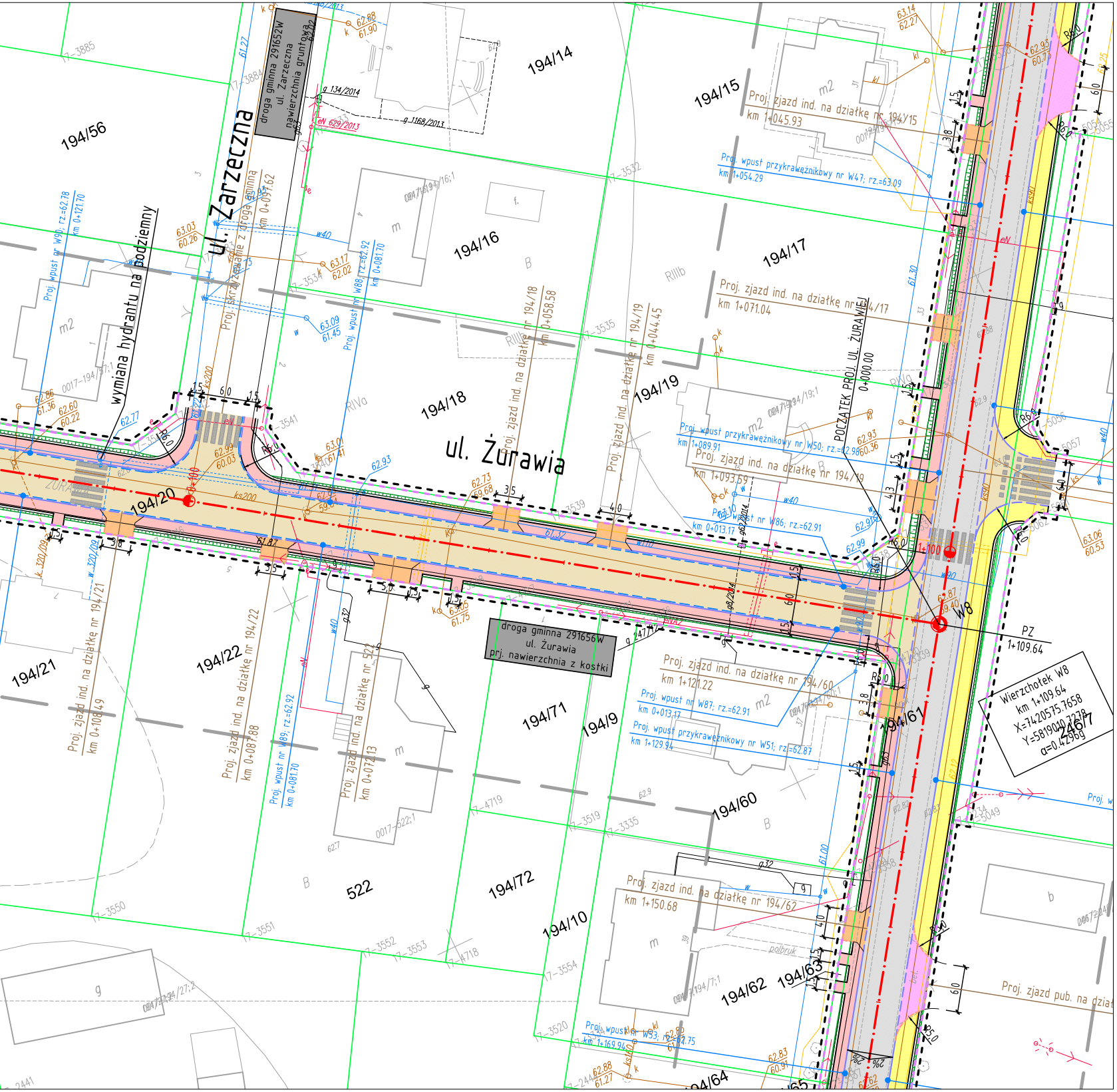
ul. Zarzeczna
ul. Żurawia
droga gminna 291652W
ul. Zarzeczna
nawierzchnia gruntowa
droga gminna 291656W
ul. Żurawia
prj. nawierzchnia z kostki
wymiana hydrantu na podziemny
POCZĄTEK PROJ. UL. ŻURAWIEJ
0+000.00
194/56
194/14
194/15
194/16
194/17
194/18
194/19
194/20
194/21
194/22
194/71
194/9
194/60
194/61
194/72
194/10
194/62
194/63
194/64
522
Proj. zjazd ind. na działkę nr 194/15
km 1+045.93
Proj. zjazd ind. na działkę nr 194/17
km 1+071.04
Proj. zjazd ind. na działkę nr 194/19
km 1+093.59
Proj. zjazd ind. na działkę nr 194/18
km 0+058.58
Proj. zjazd ind. na działkę nr 194/19
km 0+044.45
Proj. zjazd ind. na działkę nr 194/60
km 1+121.22
Proj. zjazd ind. na działkę nr 194/62
km 1+150.68
Proj. zjazd ind. na działkę nr 194/21
km 0+108.49
Proj. zjazd ind. na działkę nr 194/22
km 0+087.88
Proj. zjazd ind. na działkę nr 522
km 0+072.13
Proj. wpust przykrawężnikowy nr W47; rz.=63.09
km 1+054.29
Proj. wpust przykrawężnikowy nr W50; rz.=62.98
km 1+089.91
Proj. wpust nr W86; rz.=62.91
km 0+013.17
Proj. wpust nr W87; rz.=62.91
km 0+013.17
Proj. wpust przykrawężnikowy nr W51; rz.=62.87
km 1+129.94
Proj. wpust nr W89; rz.=62.92
km 0+081.70
Proj. wpust nr W88; rz.=62.92
km 0+081.70
Proj. wpust nr W90; rz.=62.78
km 0+121.70
Proj. wpust nr W53; rz.=62.75
km 1+169.94
Proj. zjazd pub. na dział
Wierzchołek W8
km 1+109.64
X=7420575.7658
Y=5819040.7278
α=0.4296g
PZ
1+109.64
W8

LEGENDA

— — —	teren niezbędny dla obiektów budowlanych, w tym:
— — —	linie rozgraniczające teren
— — —	linie określające granice przejścia przez tereny wód płynących
— — —	zakres obszaru niezbędnego do budowy lub przebudowy sieci uzbrojenia terenu
— — —	zakres obszaru niezbędnego do budowy lub przebudowy zjazdów
——	istniejące granice działek
520/36	istniejące numery działek
— · —	projektowana oś
= = = =	projektowany ściek z kostki
——	projektowany krawężnik uliczny 15x30cm
— — —	projektowany krawężnik uliczny 15x30cm obniżony
— — —	projektowany krawężnik drogowy 12x25cm obniżony
——	projektowane obrzeże betonowe 8x30cm
——	projektowana krawędź pobocza
= = = =	projektowany przepust
⁄\/\/\/\	projektowany mur oporowy
⬜	projektowana jezdnia bitumiczna
⬜	projektowana jezdnia z kostki betonowej
⬜	projektowana zatoka autobusowa/postojowa
⬜	projektowane pobocze gruntowe
🟨	projektowany ciąg pieszo-rowerowy
⬜	projektowany chodnik
⬜	projektowany zjazd bitumiczny

SMP Projektanci Sp. j.

SMP Projektanci Sp. j.
ul. Promienista 87A/1
60-141 Poznań
www.smp.poznan.pl
e-mail: biuro@smp.poznan.pl
tel. 61 86 19 636, fax. 61 86 10 644
NIP 779-23-71-246 REGON 301375359

Inwestor: Gmina Słupno
ul. Miszewska 8a, 09-472 Słupno

Nazwa inwestycji: Przebudowa drogi gminnej w m. Liszyno - Słupno
(ul. Pocztowa) wraz z przebudową mostu na rz. Słupiance
oraz drogami osiedlowymi - ul. Bociania, Żurawia, Orla

Branża: DROGOWA

Stadium dokumentacji: PB/PW

Stanowisko	Imię i nazwisko	Nr uprawnień specjalność	Podpis
Projektant	mgr inż. Marcin Matysik	WKP/0233/POOD/06 drogowa	Matysik
Opracował	mgr inż. Radosław Pietruszewski	WKP/0308/POOD/11 drogowa	Pietruszewski
Opracował	mgr inż. Szymon Antkowiak		Antkowiak
Sprawdzający	mgr inż. Łukasz Szuba	7131/190/P/2002 konstrukcyjno-budowlana	Szuba

Tytuł rysunku: Plan sytuacyjny

Nr 2.5

Nr umowy: 4/2014 z dnia 28.01.2014 r.

Data opracowania: 08/2016

Skala: 1:500