Przedsiębiorstwo Usług Geodezyjnych
inż. **Andrzej Kozicki**
09-400 Płock ul. Królewiecka 2
tel/fax 24 266 89 24 kom. **601 314 527**
e-mail: akozicki@wp.pl

województwo	mazowieckie
Powiat	płocki
Jedn. Ewiden.	141912_2-SŁUPNO
Obręb	Nr 0017-SŁUPNO
Działka	Nr wg zakresu
KERG	6640.1567.2015

MAPA DO CELÓW PROJEKTOWYCH

SKALA 1: 500

Układ współrzędnych prostokątnych płaskich 2000/21
Układ wysokości Kronsztadt '60

Nie wykluczam istnienia w terenie urządzeń podziemnych, nie wykazanych na mapie, które nie zostały zgłoszone do inwentaryzacji przed zasypaniem.

Geodeta Uprawniony

inż. Andrzej Kozicki
Nr upr. 2063
Płock, dn. 19.05.2015

oznaczenie i informacjie o służebnościach gruntowych mających wpływ na zagospodarowanie gruntów zlokalizowanych w granicach projektowanej inwestycji. Nie stwierdzono

Oznaczenie i symbol konturu użytku gruntowego, który nie jest ujawniony w bazie danych ewidencji gruntów i budynków Nie dotyczy

Poświadcza się. że niniejszy dokument został opracowany w wyniku prac geodezyjnych i kartograficznych, których rezultaty zawiera operat techniczny wpisany do ewidencji materiałów państwowego zasobu geodezyjnego i kartograficznego	
Organ prowadzący państwowy zasób geodezyjny i kartograficzny	STAROSTA PŁOCKI
Identyfikator ewidencyjny materiału zasobu - operatu technicznego	P.1419..2015.1709
Data wpisania operatu technicznego do ewidencji materiałów zasobu	21.05.2015
Imię, nazwisko i podpis osoby reprezentującej organ	z up. STAROSTY

mgr Edyta Bielska
Inspektor w Wydziale Geodezji i Gospodarki Nieruchomościami

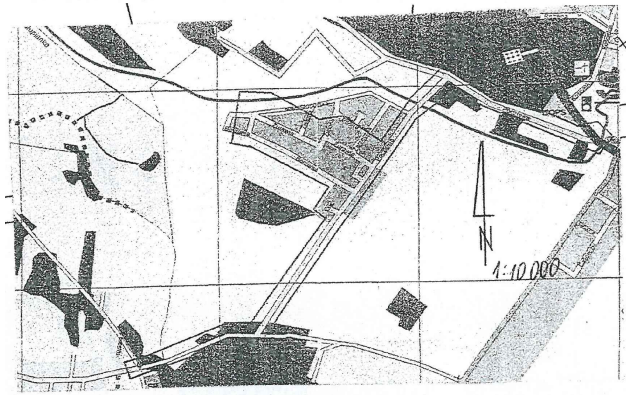

Poświadcza się. że niniejszy dokument został opracowany w wyniku prac geodezyjnych i kartograficznych, których rezultaty zawiera operat techniczny wpisany do ewidencji materiałów państwowego zasobu geodezyjnego i kartograficznego	
Organ prowadzący państwowy zasób geodezyjny i kartograficzny	STAROSTA PŁOCKI
Identyfikator ewidencyjny materiału zasobu - operatu technicznego	P.1419..2014.11424
Data wpisania operatu technicznego do ewidencji materiałów zasobu	12.05.14
Imię, nazwisko i podpis osoby reprezentującej organ	

z up. STAROSTY
mgr Edyta Bielska
inspektor w Wydziale Geodezji Gospodarki Nieruchomościami

Przedsiębiorstwo Usług Geodezyjnych
inż. **Andrzej Kozicki**
09-400 Płock ul. Królewiecka 2
tel/fax 24 266 89 24 kom. **601 314 527**
e-mail: akozicki@wp.pl

województwo	mazowieckie
Powiat	płocki
Gmina	Słupno
Miejscowość	Słupno
Jednostka ewidencyjna	141912_2-Słupno-gmina wiejska
Obręb	Nr 0017-Słupno
Ulica	Pocztowa
Godło mapy	7.179.10.10.4; 7.179.11.06.3,1; 7.179.11.01.3,4

MAPA DO CELÓW PROJEKTOWYCH

SKALA 1: 500

Układ współrzędnych prostokątnych płaskich 1965 strefa II
Układ wysokości Kronsztadt '60

Nie wykluczam istnienia w terenie urządzeń podziemnych, nie wykazanych na mapie, które nie zostały zgłoszone do inwentaryzacji przed zasypaniem.

Geodeta Uprawniony

inż. Andrzej Kozicki
Nr upr. 2063

oznaczenie informacji o służebnościach gruntowych mających wpływ na zagospodarowanie gruntów zlokalizowanych w granicach projektowanej inwestycji. brak

Oznaczenie i symbol konturu użytku gruntowego, który nie jest ujawniony w bazie danych ewidencji gruntów i budynków brak

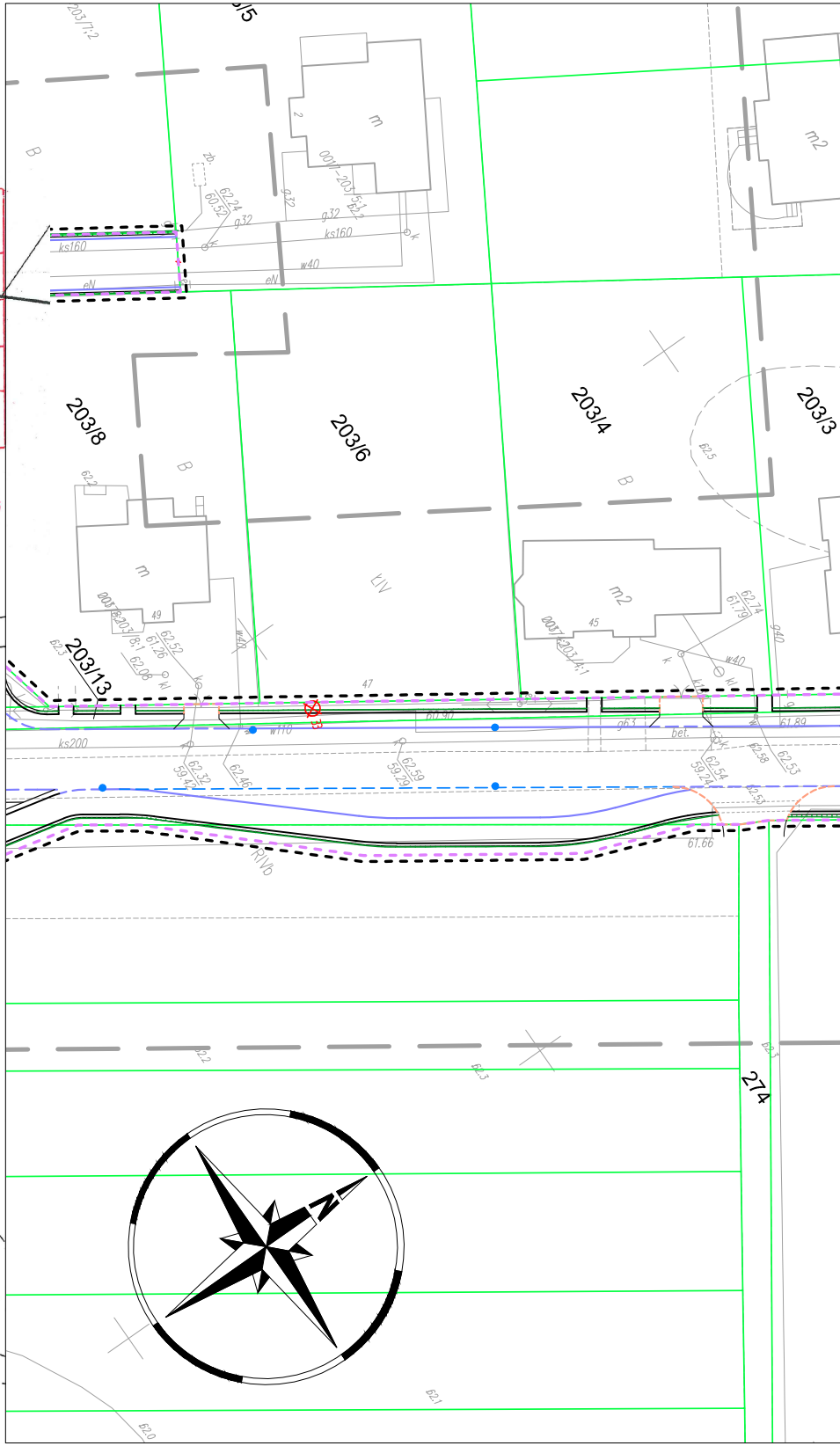
203/7.2
203/5
203/8
203/6
203/4
203/3
203/13
274
B
m
m2
ks160
ks200
eN
w40
g32
LSIV
RIVb
62.5
61.66
61.89
bet.

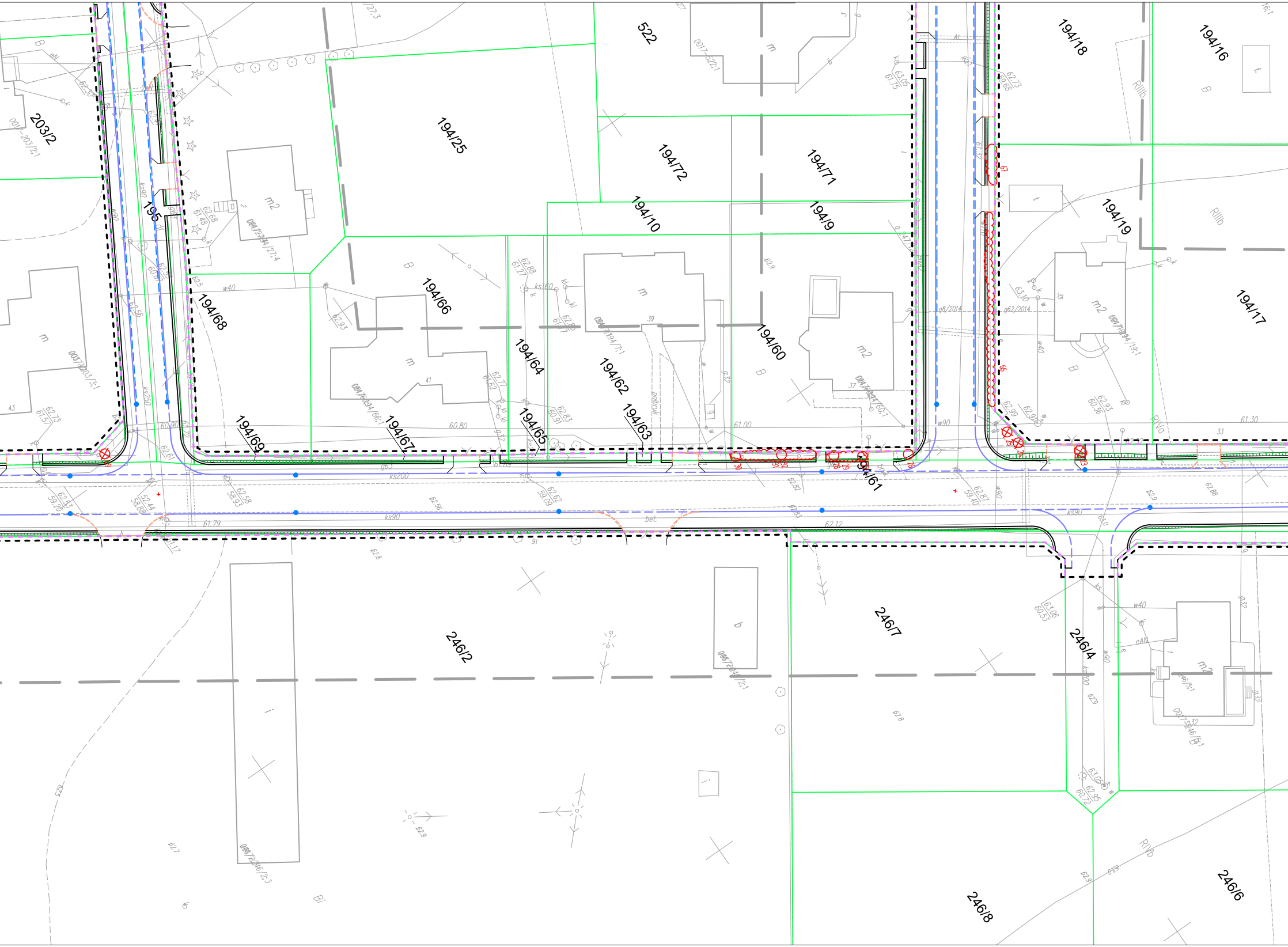
522
194/18
194/16
203/2
194/25
194/72
194/71
194/10
194/9
194/19
194/17
195
194/68
194/66
194/64
194/62
194/60
194/69
194/67
194/65
194/63
194/61
246/2
246/7
246/4
246/6
246/8
m
m2
B
RIIIb
RIVa
RIVb
Bi
ks90
ks200
ks250
ks160
w40
w90
g8/2014
g62/2014
60.80
61.00
62.12
61.79
61.30
bet.
pollbruk

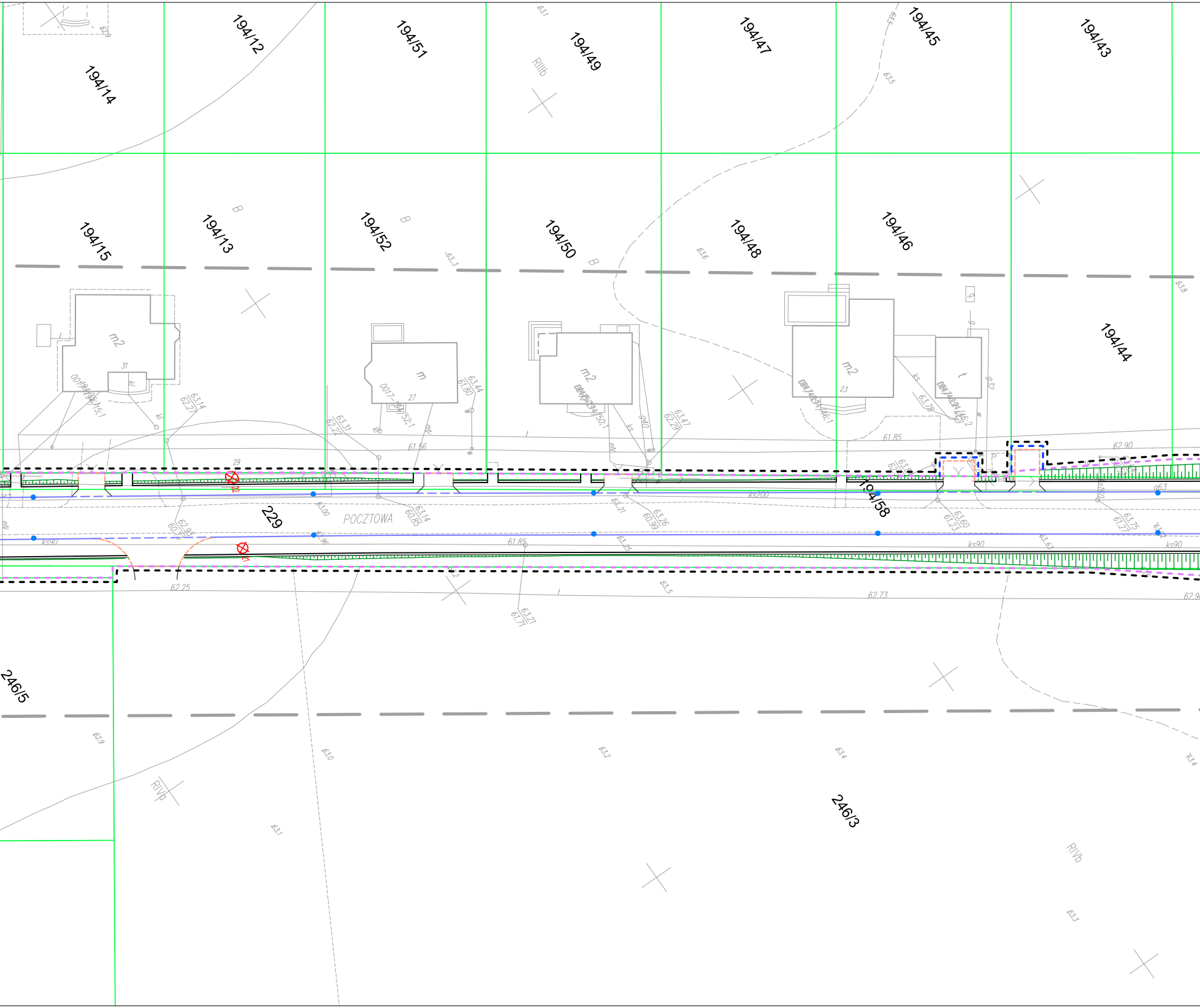
194/14
194/12
194/51
194/49
194/47
194/45
194/43
194/15
194/13
194/52
194/50
194/48
194/46
194/44
194/58
229
POCZTOWA
246/5
246/3
RIIIb
RIVb
RIVb
B
B
B
m2
m
m2
m2
t
ks90
ks90
ks90
ks200
61.56
61.85
62.90
61.85
62.25
62.73
63.14
62.27
63.31
62.22
63.44
61.80
63.47
62.29
63.14
60.85
63.26
60.99
63.60
61.23
63.75
61.27
63.21
61.71

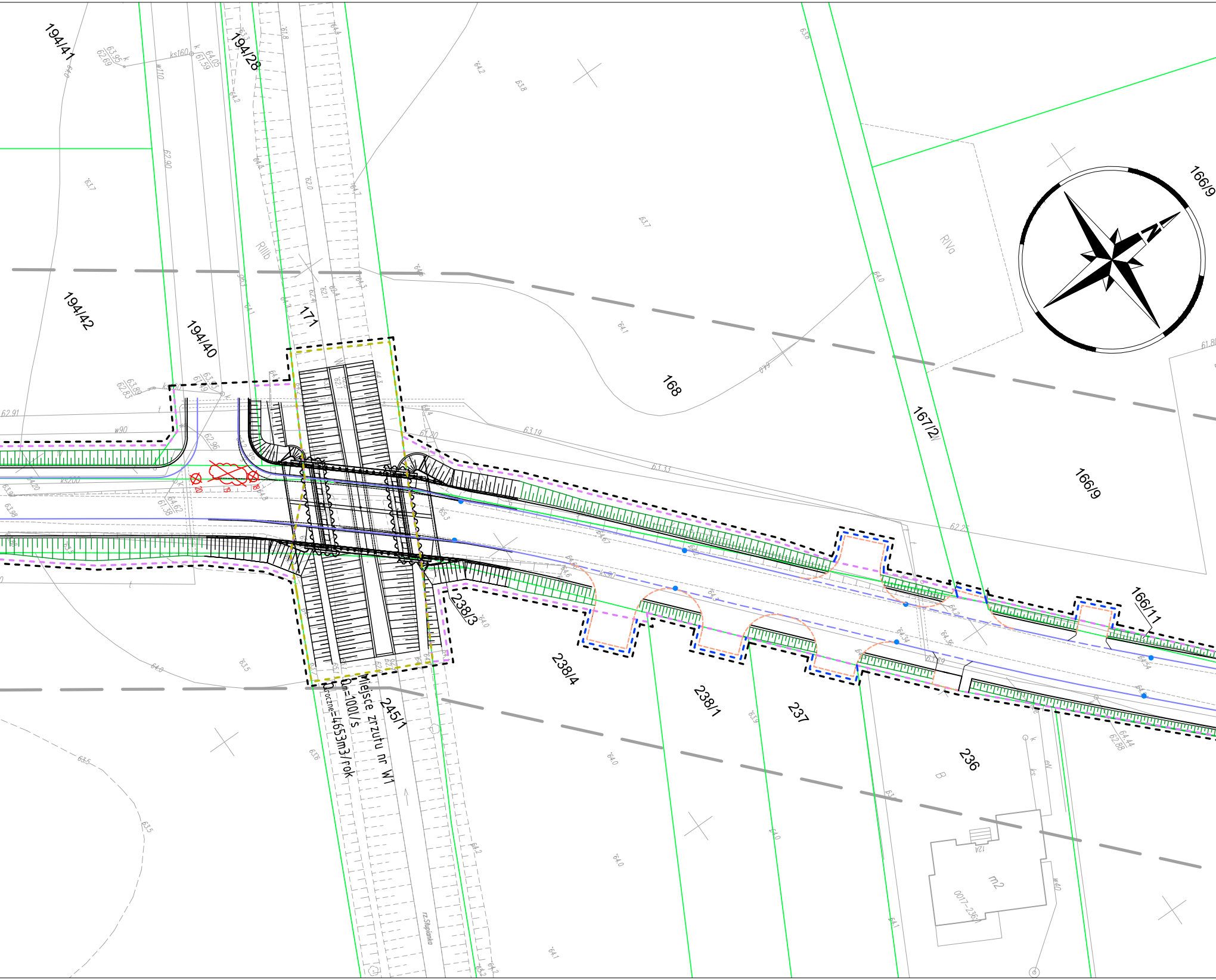
194/41
194/28
194/42
194/40
171
168
167/2
166/9
166/9
166/11
238/3
238/4
238/1
237
236
245/1
RIIIb
RIVa
Miejsce zrzutu nr W1
Qm=100l/s
Qroczne=4653m3/rok
rz.Słupianka
m2
0017-236/1
N

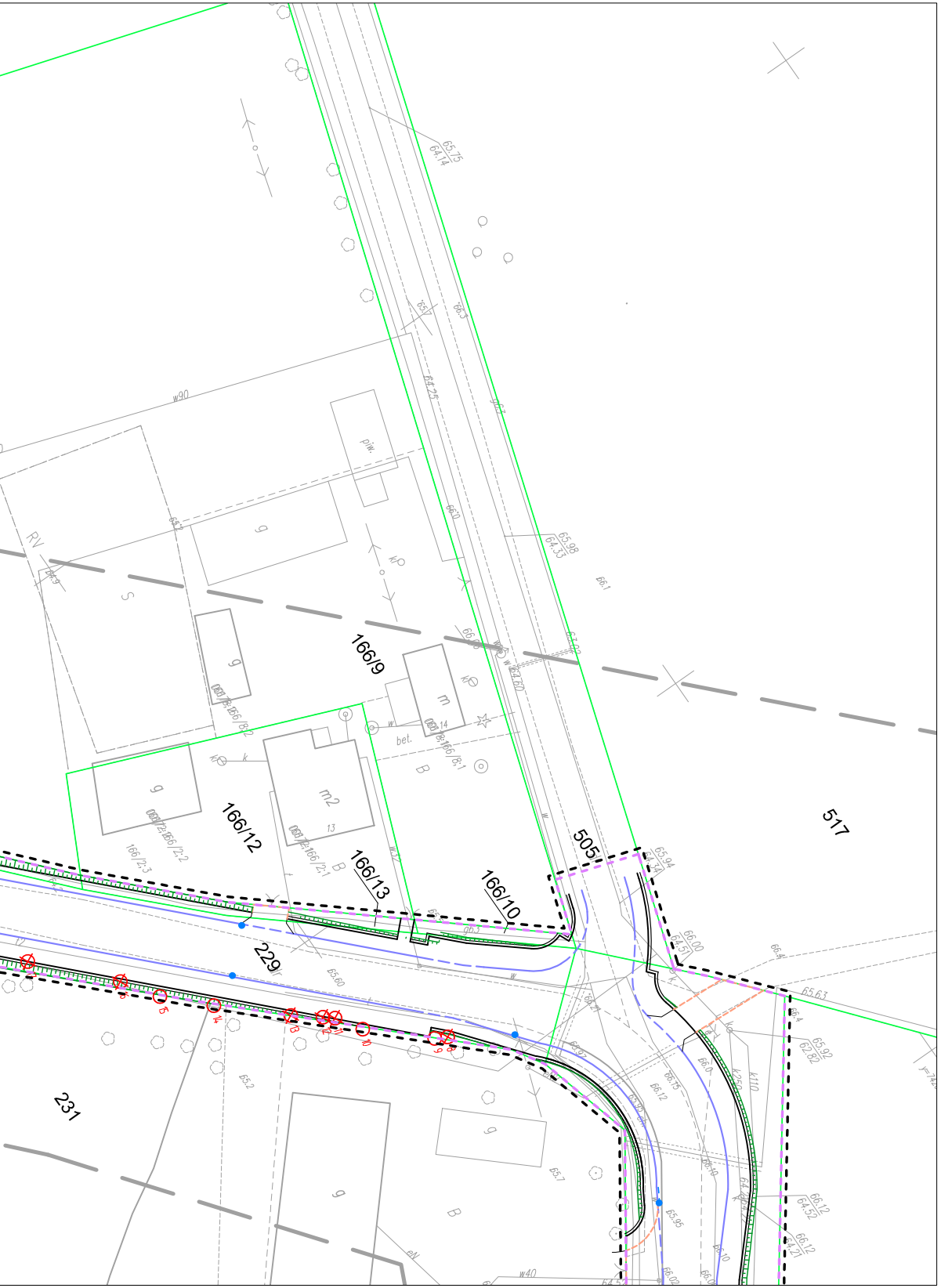

166/9
166/12
166/13
166/10
505
517
229
231
piw.
g
m
m2
S
B
bel.
RV
w90
w40
65.75
64.14
65.98
64.33
65.94
66.00
65.63
65.92
62.82
66.12
64.52
66.12
64.21

LEGENDA

— — —	teren niezbędny dla obiektów budowlanych, w tym:
- - -	linie rozgraniczające teren
- - -	linie określające granice przejścia przez tereny wód płynących
- - -	zakres obszaru niezbędnego do budowy lub przebudowy sieci uzbrojenia terenu
- - -	zakres obszaru niezbędnego do budowy lub przebudowy zjazdów
———	istniejące granice działek
520/36	istniejące numery działek
	projektowana oś
▬ ▬ ▬	projektowany ściek z kostki
———	projektowany krawężnik uliczny 15x30cm
— — —	projektowany krawężnik uliczny 15x30cm obniżony
- - - -	projektowany krawężnik drogowy 12x25cm obniżony
———	projektowane obrzeże betonowe 8x30cm
———	projektowana krawędź pobocza
= = =	projektowany przepust
∿∿∿	projektowany mur oporowy
⊗ 22	zinwentaryzowane drzewo przeznaczone do wycinki
○ 23	zinwentaryzowane drzewo do pozostawienia
136	zinwentaryzowane krzewy lub obszary zalesione przeznaczone do wycinki

SMP Projektanci Sp. j.

SMP Projektanci Sp. j.
ul. Promienista 87A/1
60-141 Poznań
www.smp.poznan.pl
e-mail: biuro@smp.poznan.pl
tel. 61 86 19 636, fax. 61 86 10 644
NIP 779-23-71-246 REGON 301375359

Inwestor: Gmina Słupno
ul. Miszewska 8a, 09-472 Słupno

Nazwa inwestycji: Przebudowa drogi gminnej w m. Liszyno - Słupno
(ul. Pocztowa) wraz z przebudową mostu na rz. Słupiance
oraz drogami osiedlowymi - ul. Bociania, Żurawia, Orla

Branża: PROJEKT WYCINKI DRZEW I KRZEWÓW

Stadium dokumentacji: PW

Stanowisko	Imię i nazwisko	Nr uprawnień specjalność	Podpis
Projektant	mgr inż. Marcin Matysik	WKP/0233/POOD/06 drogowa	Matysik
Opracował			
Opracował			

Tytuł rysunku: Plan sytuacyjny

Nr 2.2

Nr umowy: 4/2014 z dnia 28.01.2014 r.

Data opracowania: 08/2016

Skala: 1:500