Przedsiębiorstwo Usług Geodezyjnych
inż. **Andrzej Kozicki**
09-400 Płock ul. Królewiecka 2
tel/fax 24 266 89 24 kom. **601 314 527**
e-mail: akozicki@wp.pl

województwo	mazowieckie
Powiat	płocki
Jedn. Ewiden.	141912_2-SŁUPNO
Obręb	Nr 0017-SŁUPNO
Działka	Nr wg zakresu
KERG	6640.1567.2015

MAPA DO CELÓW PROJEKTOWYCH

SKALA 1: 500

Układ współrzędnych prostokątnych płaskich 2000/21
Układ wysokości Kronsztadt '60

Nie wykluczam istnienia w terenie urządzeń podziemnych, nie wykazanych na mapie, które nie zostały zgłoszone do inwentaryzacji przed zasypaniem.

Geodeta Uprawniony

inż. Andrzej Kozicki
Nr upr. 2063
Płock, dn. 19.05.2015

oznaczenie i informacje o służebnościach gruntowych mających wpływ na zagospodarowanie gruntów zlokalizowanych w granicach projektowanej inwestycji. Nie stwierdzono

Oznaczenie i symbol konturu użytku gruntowego, który nie jest ujawniony w bazie danych ewidencji gruntów i budynków Nie dotyczy

Poświadcza się, że niniejszy dokument został opracowany w wyniku prac geodezyjnych i kartograficznych, których rezultaty zawiera operat techniczny wpisany do ewidencji materiałów państwowego zasobu geodezyjnego i kartograficznego

Organ prowadzący państwowy zasób geodezyjny i kartograficzny	STAROSTA PŁOCKI
Identyfikator ewidencyjny materiału zasobu - operatu technicznego	P.1419. 2015.1709
Data wpisania operatu technicznego do ewidencji materiałów zasobu	21.05.2015
Imię, nazwisko i podpis osoby reprezentującej organ	z up. STAROSTY

mgr Edyta Bielska
Inspektor w Wydziale Geodezji i Gospodarki Nieruchomościami

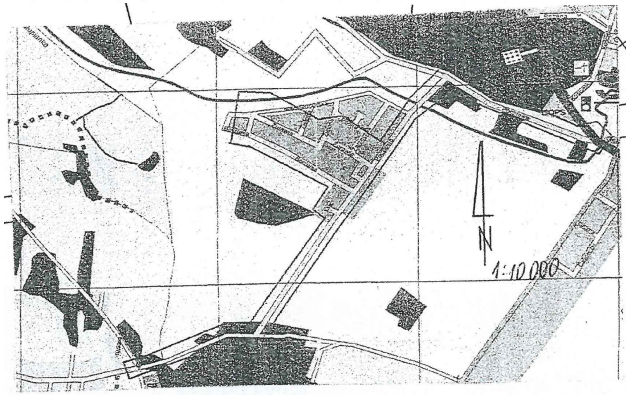

Poświadcza się, że niniejszy dokument został opracowany w wyniku prac geodezyjnych i kartograficznych, których rezultaty zawiera operat techniczny wpisany do ewidencji materiałów państwowego zasobu geodezyjnego i kartograficznego

Organ prowadzący państwowy zasób geodezyjny i kartograficzny	STAROSTA PŁOCKI
Identyfikator ewidencyjny materiału zasobu - operatu technicznego	P.1419. 2014.1424
Data wpisania operatu technicznego do ewidencji materiałów zasobu	12.05.14
Imię, nazwisko i podpis osoby reprezentującej organ	

z up. STAROSTY
mgr Edyta Bielska
Inspektor w Wydziale Geodezji i Gospodarki Nieruchomościami

Przedsiębiorstwo Usług Geodezyjnych
inż. **Andrzej Kozicki**
09-400 Płock ul. Królewiecka 2
tel/fax 24 266 89 24 kom. **601 314 527**
e-mail: akozicki@wp.pl

województwo	mazowieckie
Powiat	płocki
Gmina	Słupno
Miejscowość	Słupno
Jednostka ewidencyjna	141912_2-Słupno-gmina wiejska
Obręb	Nr 0017-Słupno
Ulica	Pocztowa
Godło mapy	7.179.10.10.4; 7.179.11.06.3,1; 7.179.11.01.3,4

MAPA DO CELÓW PROJEKTOWYCH

SKALA 1: 500

Układ współrzędnych prostokątnych płaskich 1965 strefa II
Układ wysokości Kronsztadt '60

Nie wykluczam istnienia w terenie urządzeń podziemnych, nie wykazanych na mapie, które nie zostały zgłoszone do inwentaryzacji przed zasypaniem.

Geodeta Uprawniony

inż. Andrzej Kozicki
Nr upr. 2063

oznaczenie informacji o służebnościach gruntowych mających wpływ na zagospodarowanie gruntów zlokalizowanych w granicach projektowanej inwestycji. brak

Oznaczenie i symbol konturu użytku gruntowego, który nie jest ujawniony w bazie danych ewidencji gruntów i budynków brak

---

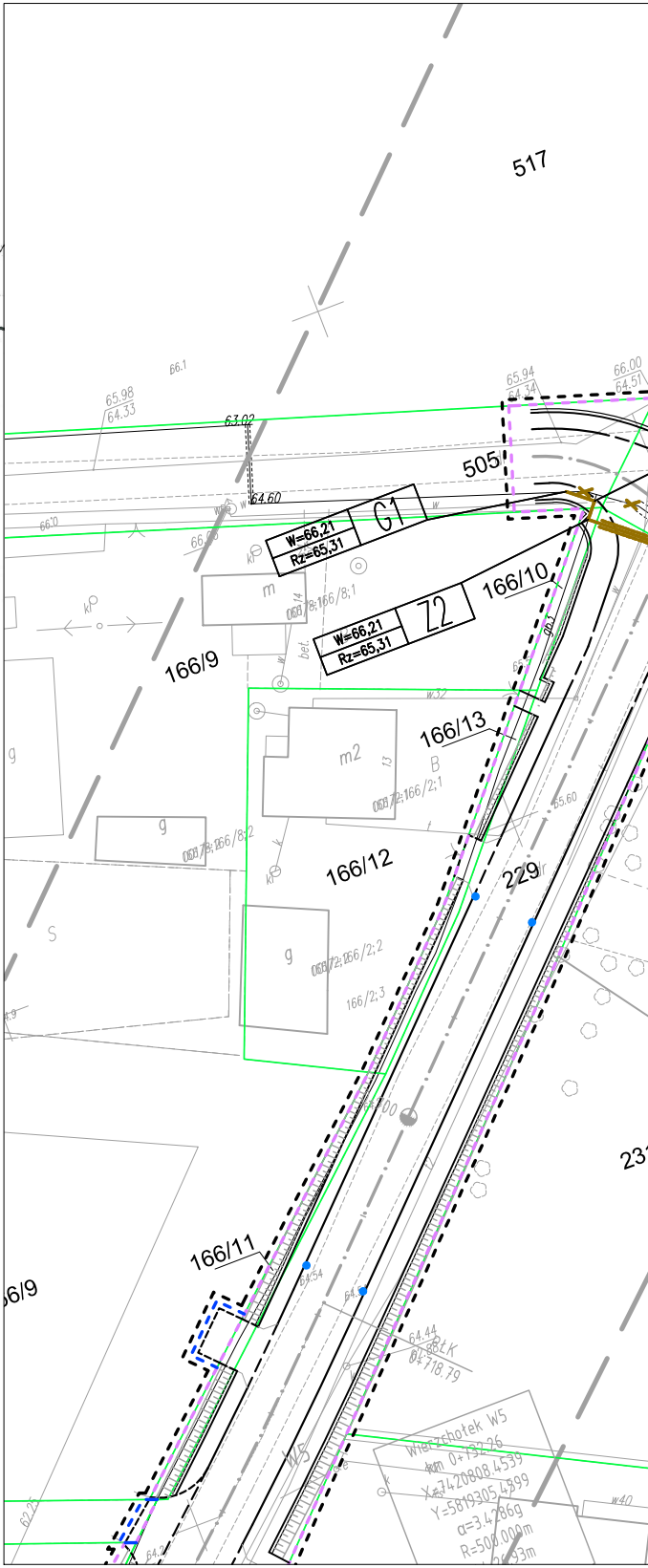
517
66.1
65.98
64.33
63.02
64.60
65.94
64.34
66.00
64.51
505
G1
W=66,21
Rz=65,31
Z2
W=66,21
Rz=65,31
166/10
166/9
m
bet.
166/13
m2
B
166/12
229
g
S
65.60
166/2;3
166/11
64.54
64.44
0+718.79
W5
Wierzchołek W5
km 0+732.26
X=7420808.4539
Y=5819305.4899
α=3.4286g
R=500.000m
w40
231

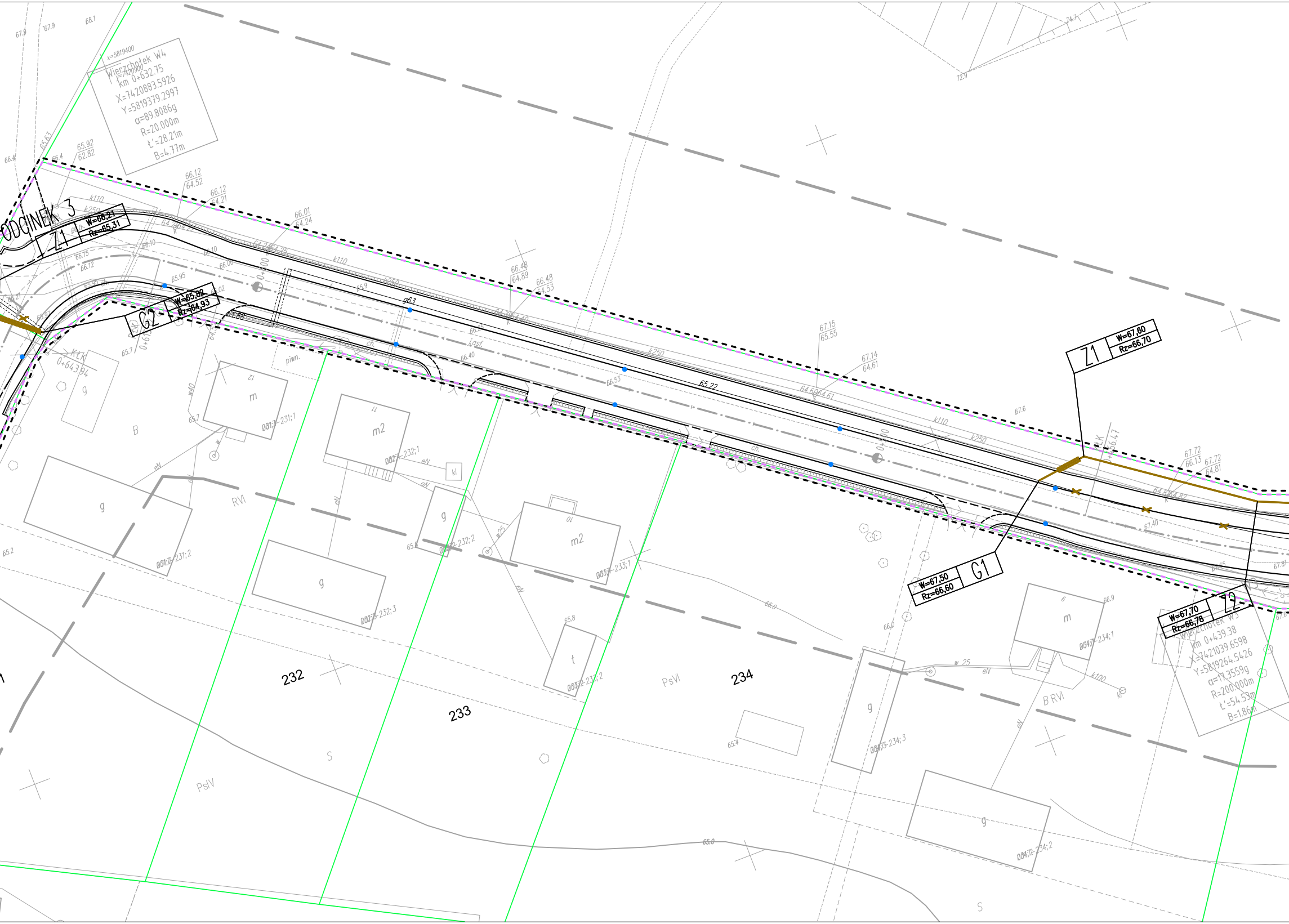
ODCINEK 3
Wierzchołek W4
km 0+632.75
X=7420883.5926
Y=5819379.2997
α=89.8086g
R=20.000m
t'=28.21m
B=4.77m
x=5819400
y=7420900
Z1
W=66,21
Rz=65,31
G2
W=65,82
Rz=64,93
Z1
W=67,60
Rz=66,70
G1
W=67,50
Rz=66,60
Z2
W=67,70
Rz=66,78
W3
Wierzchołek W3
km 0+439.38
X=7421039.6598
Y=5819264.5426
α=17.3559g
R=200.000m
t'=54.53m
B=1.86m
0+643.94
KŁK
65.22
g63
k110
k250
ch.
piwn.
m
m2
g
t
kl
eN
w25
w40
B
RVI
PsVI
PsIV
S
B RVI
231;1
231;2
232;1
232;2
232;3
233;1
233;2
234;1
234;2
234;3
232
233
234

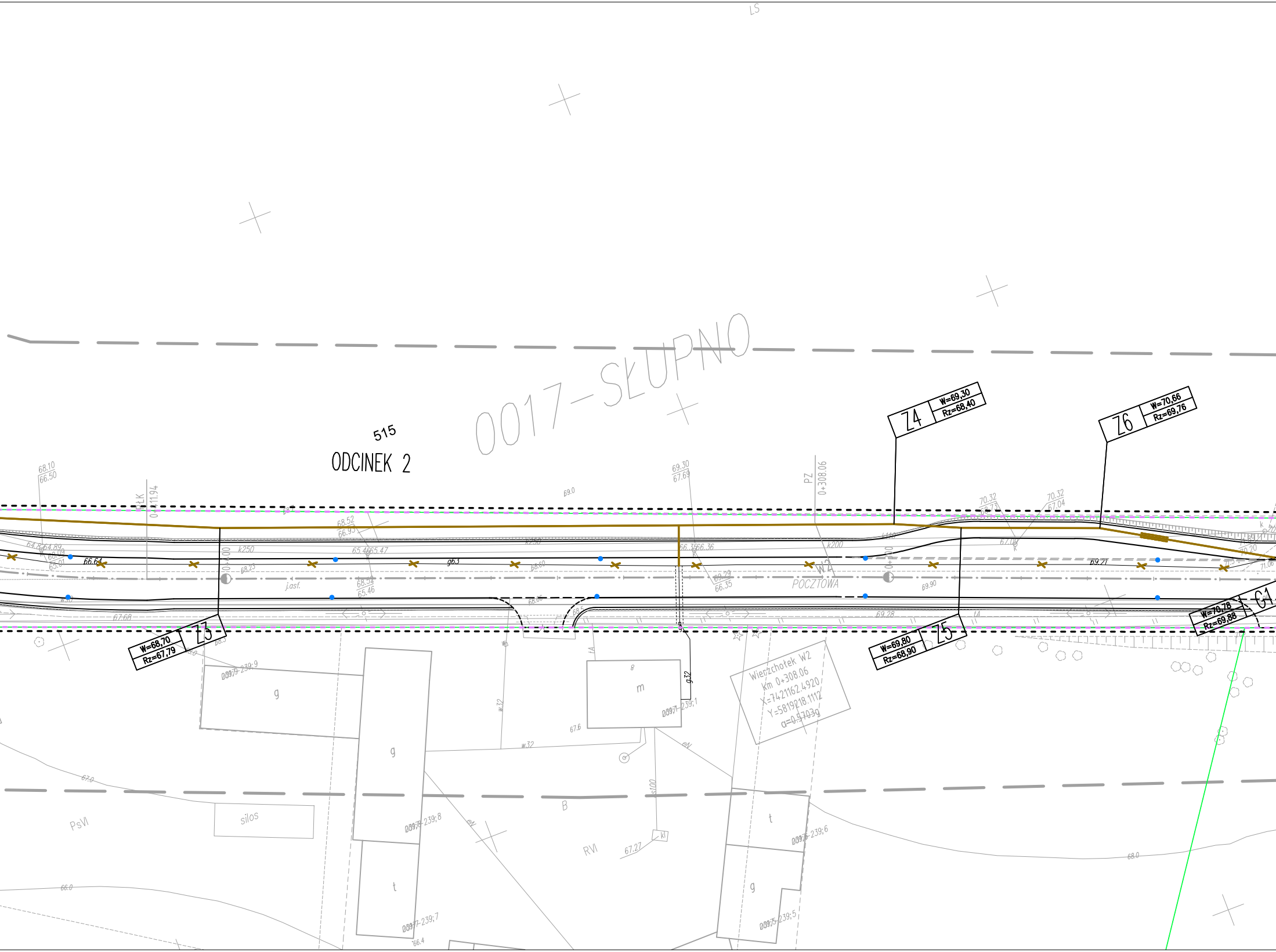
LS
0017-SŁUPNO
515
ODCINEK 2
Z4
W=69,30
Rz=68,40
Z6
W=70,66
Rz=69,76
Z3
W=68,70
Rz=67,79
Z5
W=69,80
Rz=68,90
G1
W=70,78
Rz=69,88
PZ
0+308.06
W2
POCZTOWA
0+400
0+411.94
0+300
Wierzchołek W2
km 0+308.06
X=7421162.4920
Y=5819218.1112
α=0.5703g
68.10
66.50
69.30
67.69
70.32
68.73
70.32
67.04
68.52
66.93
65.46 65.47
66.35 66.36
66.29
66.35
68.34
65.46
66.64
69.21
69.90
69.28
67.68
68.25
68.60
69.0
j.asf.
k250
k200
gb3
g32
w32
eN
0017-239;9
0017-239;8
0017-239;7
0017-239;6
0017-239;5
0017-239;1
g
m
t
silos
PsVI
RVI
B
67.0
66.0
67.6
67.27
68.0
66.4

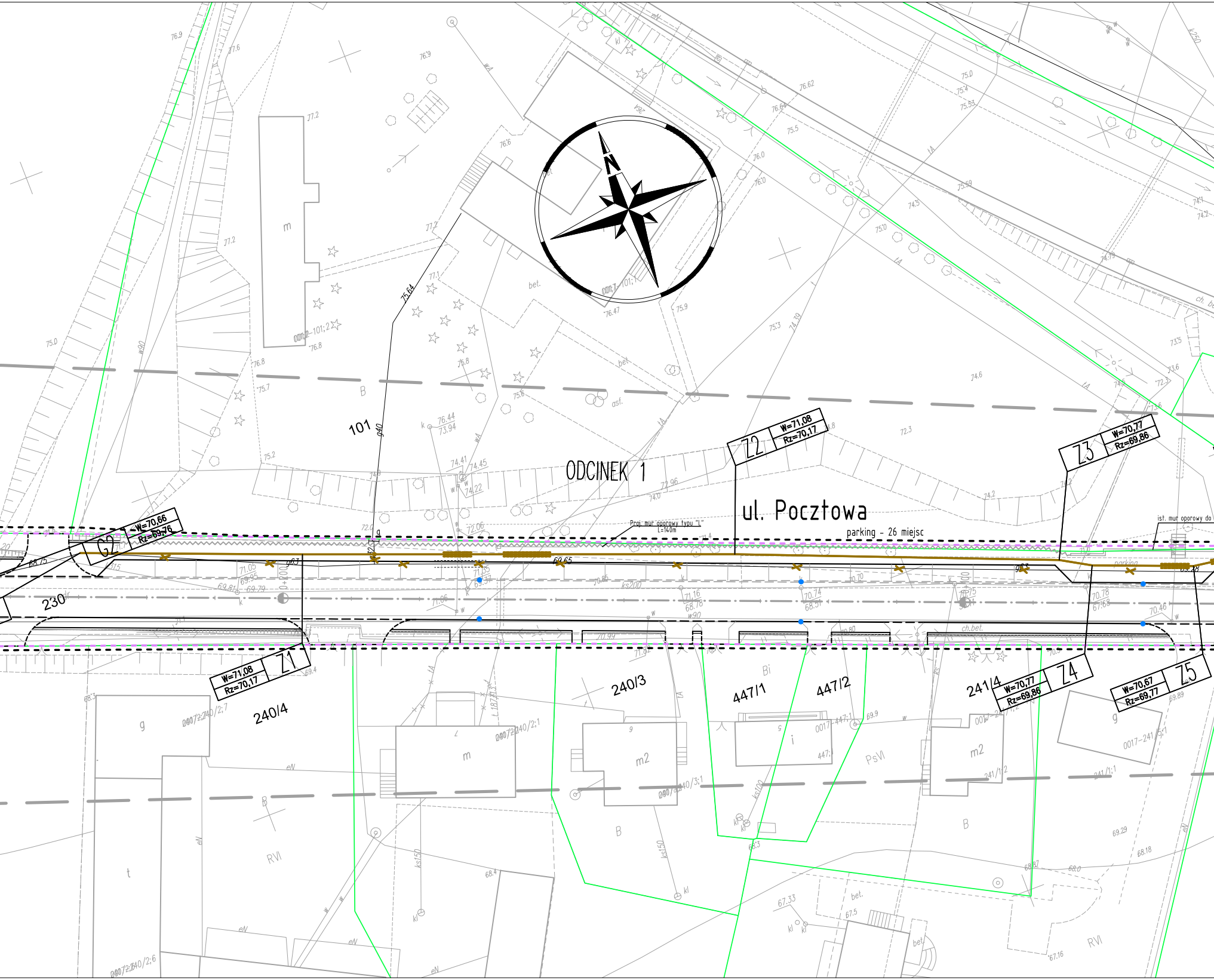
ODCINEK 1
ul. Pocztowa
parking - 26 miejsc
Proj. mur oporowy typu "L"
L=14,0m
ist. mur oporowy do
N
Z1
W=71,08
Rz=70,17
Z2
W=71,08
Rz=70,17
Z3
W=70,77
Rz=69,86
Z4
W=70,77
Rz=69,86
Z5
W=70,67
Rz=69,77
G2
W=70,66
Rz=69,76
101
230
240/4
240/3
447/1
447/2
241/4
m
m2
g
t
B
Bi
RVI
PsVI
bet.
asf.
ch.bet.
parking
ks200
ks150
ks100
w90
g40
g63
69.65
68.75

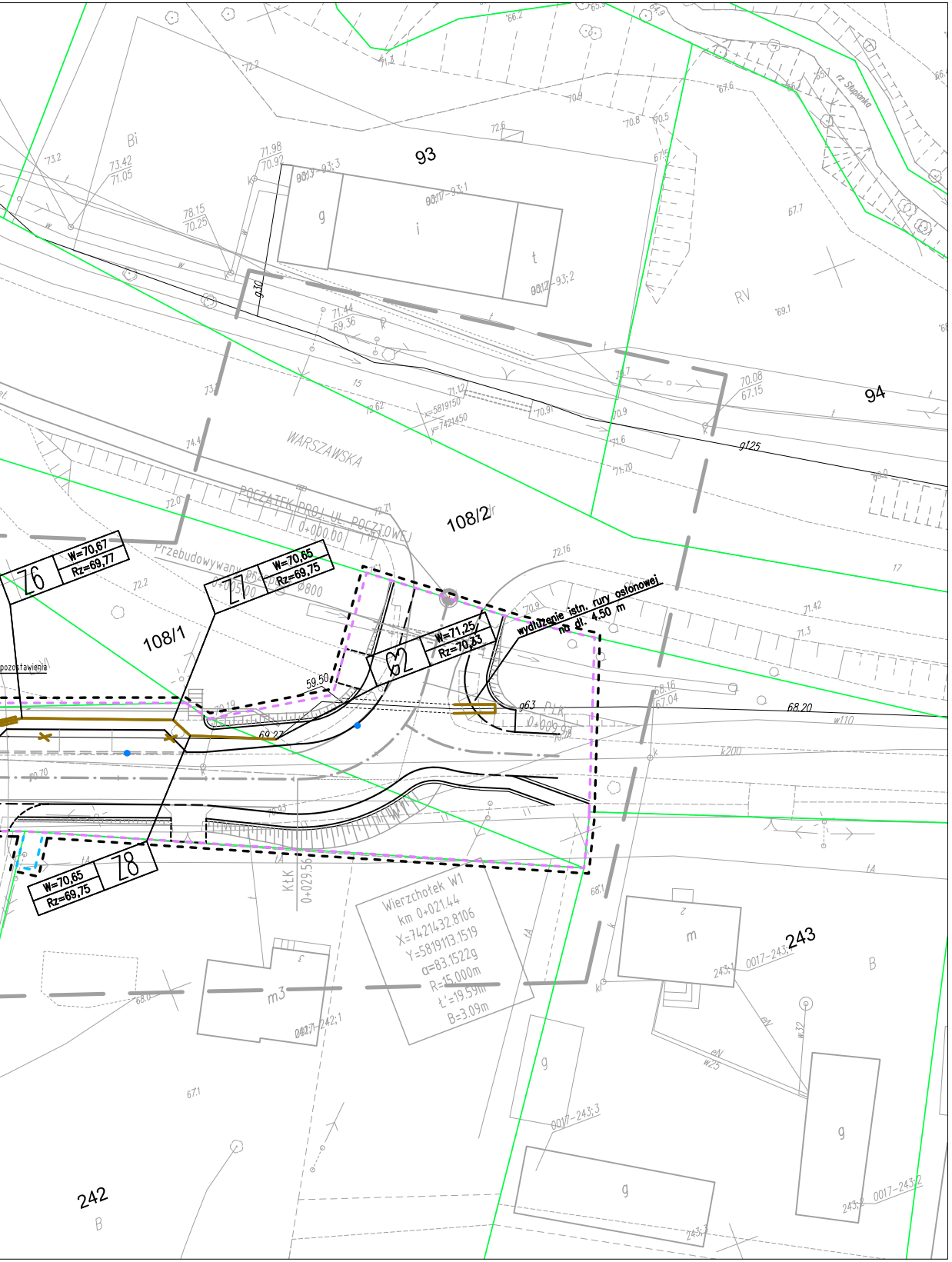
93
94
108/2
108/1
242
243
Bi
RV
B
WARSZAWSKA
POCZĄTEK PROJ. UL. POCZTOWEJ
0+000.00
Przebudowywany przepust
0+005.00
Ø800
Z6
W=70,67
Rz=69,77
Z7
W=70,65
Rz=69,75
G2
W=71,25
Rz=70,33
Z8
W=70,65
Rz=69,75
wydłużenie istn. rury osłonowej na dł. 4.50 m
pozostawienia
59.50
70.19
69.27
g63
g125
g10
W1
KŁK 0+029.56
Wierzchołek W1
km 0+021.44
X=7421432.8106
Y=5819113.1519
α=83.1522g
R=15.000m
Ł'=19.59m
B=3.09m
x=5819150
y=7421450
rz. Słupianka
m3
m
g
i
t
68.20
w110
k200

LEGENDA

— — —	teren niezbędny dla obiektów budowlanych, w tym:
– – –	linie rozgraniczające teren
– – –	linie określające granice przejścia przez tereny wód płynących
– – –	zakres obszaru niezbędnego do budowy lub przebudowy sieci uzbrojenia terenu
– – –	zakres obszaru niezbędnego do budowy lub przebudowy zjazdów
─────	istniejące granice działek
520/36	istniejące numery działek
─ · ─	projektowana oś
= = = =	projektowany ściek z kostki
─────	projektowany krawężnik uliczny 15x30cm
– – – –	projektowany krawężnik uliczny 15x30cm obniżony
- - - - - -	projektowany krawężnik drogowy 12x25cm obniżony
─────	projektowane obrzeże betonowe 8x30cm
─────	projektowana krawędź pobocza
= = = =	projektowany przepust
∿∿∿∿	projektowany mur oporowy
─────	projektowana sieć gazowa

SMP Projektanci Sp. j.

SMP Projektanci Sp. j.
ul. Promienista 87A/1
60-141 Poznań
www.smp.poznan.pl
e-mail: biuro@smp.poznan.pl
tel. 61 86 19 636, fax. 61 86 10 644
NIP 779-23-71-246 REGON 301375359

Inwestor: Gmina Słupno
ul. Miszewska 8a, 09-472 Słupno

Nazwa inwestycji: Przebudowa drogi gminnej w m. Liszyno - Słupno (ul. Pocztowa) wraz z przebudową mostu na rz. Słupiance oraz drogami osiedlowymi - ul. Bociania, Żurawia, Orla

Branża: GAZOWA

Stadium dokumentacji: PB/PW

Stanowisko	Imię i nazwisko	Nr uprawnień specjalność	Podpis
Projektant	inż. Agnieszka Rak	SLK/1159/POWS/06 instalacyjna	
Opracował			
Opracował			
Sprawdzający	mgr inż. Agnieszka Pach	137/PW/2002 instalacyjna	

Tytuł rysunku: Plan sytuacyjny

Nr 2.1

Nr umowy: 4/2014 z dnia 28.01.2014 r.

Data opracowania: 08/2016

Skala: 1:500