LSIV

Przedsiębiorstwo Usług Geodezyjnych
inż. **Andrzej Kozicki**
09-400 Płock ul. Królewiecka 2
tel/fax 24 266 89 24 kom. **601 314 527**
e-mail: akozicki@wp.pl

województwo	mazowieckie
Powiat	płocki
Jedn. Ewiden.	141912_2-SŁUPNO
Obręb	Nr 0017-SŁUPNO
Działka	Nr wg zakresu
KERG	6640.1567.2015

Poświadcza się, że niniejszy dokument został opracowany w wyniku prac geodezyjnych i kartograficznych, których rezultaty zawiera operat techniczny wpisany do ewidencji materiałów państwowego zasobu geodezyjnego i kartograficznego	
Organ prowadzący państwowy zasób geodezyjny i kartograficzny	STAROSTA PŁOCKI
Identyfikator ewidencyjny materiału zasobu - operatu technicznego	P.1419.2015.1709
Data wpisania operatu technicznego do ewidencji materiałów zasobu	21.05.2015
Imię, nazwisko i podpis osoby reprezentującej organ	z up. STAROSTY

mgr Edyta Bielska
Inspektor w Wydziale Geodezji
i Gospodarki Nieruchomościami

MAPA DO CELÓW PROJEKTOWYCH

SKALA 1: 500

Układ współrzędnych prostokątnych płaskich 2000/21
Układ wysokości Kronsztadt '60

Nie wykluczam istnienia w terenie urządzeń podziemnych, nie wykazanych na mapie, które nie zostały zgłoszone do inwentaryzacji przed zasypaniem.

Geodeta Uprawniony

inż. Andrzej Kozicki
Nr upr. 2063
Płock, dn. 19.05.2015

oznaczenie i informacje o służebnościach gruntowych mających wpływ na zagospodarowanie gruntów zlokalizowanych w granicach projektowanej inwestycji. Nie stwierdzono

Oznaczenie i symbol konturu użytku gruntowego, który nie jest ujawniony w bazie danych ewidencji gruntów i budynków Nie dotyczy

615

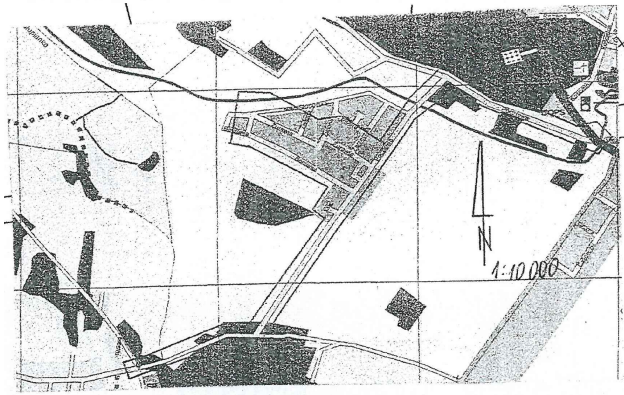

Poświadcza się, że niniejszy dokument został opracowany w wyniku prac geodezyjnych i kartograficznych, których rezultaty zawiera operat techniczny wpisany do ewidencji materiałów państwowego zasobu geodezyjnego i kartograficznego	
Organ prowadzący państwowy zasób geodezyjny i kartograficzny	STAROSTA PŁOCKI
Identyfikator ewidencyjny materiału zasobu - operatu technicznego	P.1419.2014.1424
Data wpisania operatu technicznego do ewidencji materiałów zasobu	12.05.14
Imię, nazwisko i podpis osoby reprezentującej organ	

z up. STAROSTY
mgr Edyta Bielska
inspektor w Wydziale Geodezji
Gospodarki Nieruchomościami

Przedsiębiorstwo Usług Geodezyjnych
inż. **Andrzej Kozicki**
09-400 Płock ul. Królewiecka 2
tel/fax **24 266 89 24** kom. **601 314 527**
e-mail: akozicki@wp.pl

województwo	mazowieckie
Powiat	płocki
Gmina	Słupno
Miejscowość	Słupno
Jednostka ewidencyjna	141912_2-Słupno-gmina wiejska
Obręb	Nr 0017-Słupno
Ulica	Pocztowa
Godło mapy	7.179.10.10.4; 7.179.11.06.3,1; 7.179.11.01.3,4

MAPA DO CELÓW PROJEKTOWYCH

SKALA 1: 500

Układ współrzędnych prostokątnych płaskich 1965 strefa II
Układ wysokości Kronsztadt '60

Nie wykluczam istnienia w terenie urządzeń podziemnych, nie wykazanych na mapie, które nie zostały zgłoszone do inwentaryzacji przed zasypaniem.

Geodeta Uprawniony

inż. Andrzej Kozicki
Nr upr. 2063

oznaczenie informacji o służebnościach gruntowych mających wpływ na zagospodarowanie gruntów zlokalizowanych w granicach projektowanej inwestycji. brak

Oznaczenie i symbol konturu użytku gruntowego, który nie jest ujawniony w bazie danych ewidencji gruntów i budynków brak

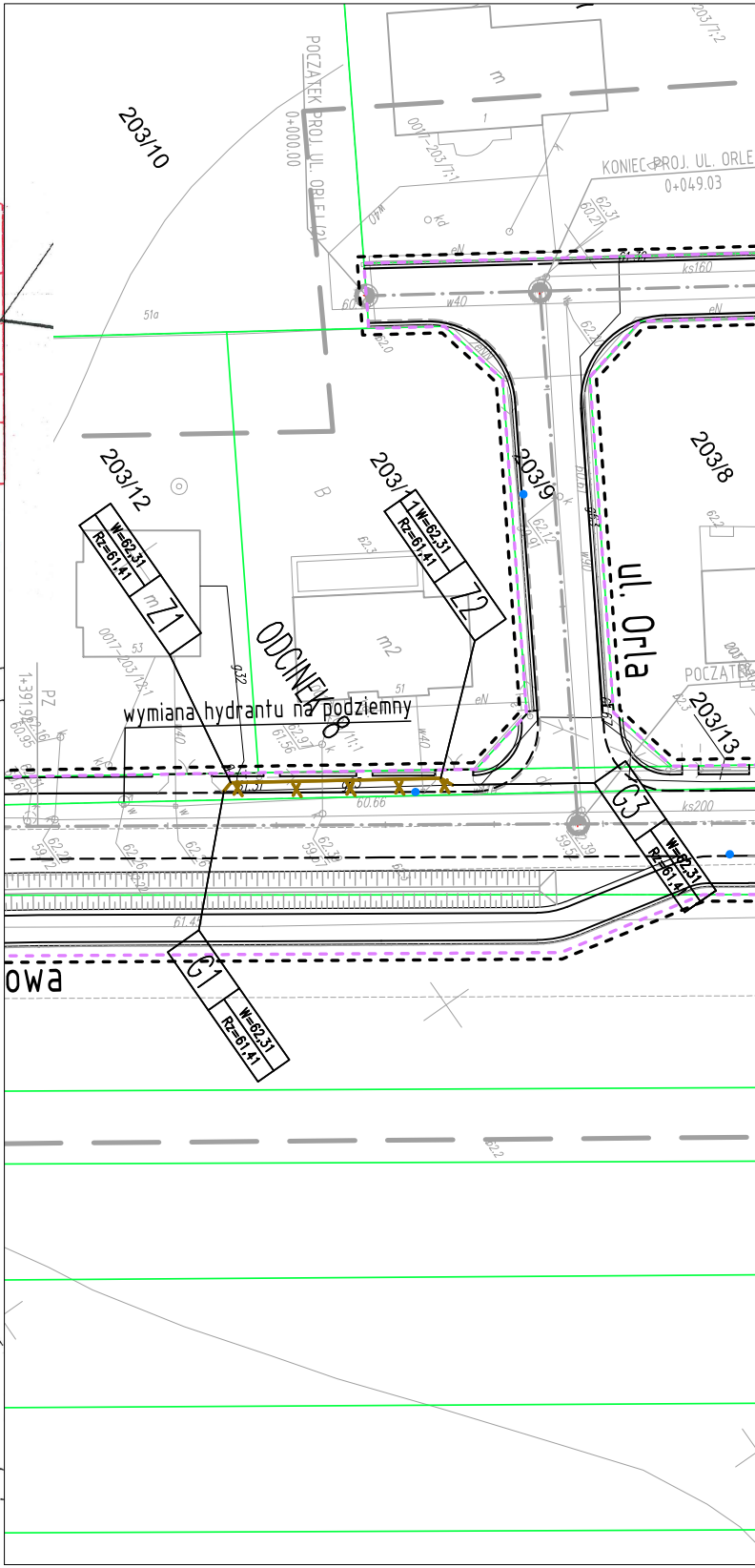
203/10
203/7;2
POCZĄTEK PROJ. UL. ORLEJ (2)
0+000.00
m
1
0017-203/7;1
KONIEC PROJ. UL. ORLE
0+049.03
62.31
60.21
w40
kd
eN
ks160
51a
62.0
203/12
203/11
203/9
203/8
B
W=62,31
Rz=61,41
Z1
Z2
m2
ODCINEK 8
wymiana hydrantu na podziemny
ul. Orla
POCZĄTEK
203/13
0017-203/12;1
53
51
PZ
1+391.92
60.95
62.16
61.56
62.97
61.51
60.66
ks200
62.39
59.52
61.45
G1
G3
owa
62.2

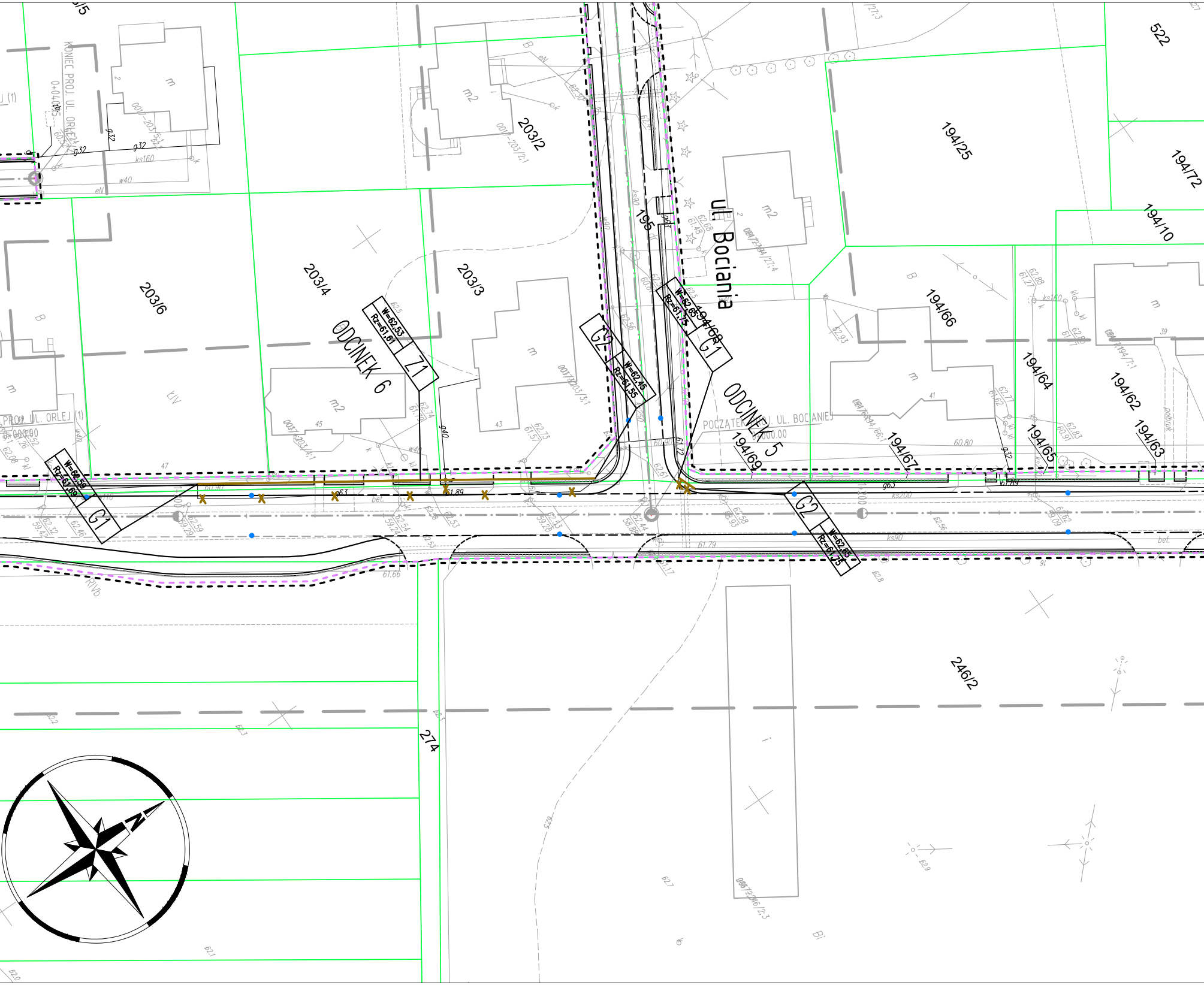
ul. Bociania
ODCINEK 6
ODCINEK 5
POCZĄTEK PROJ. UL. BOCIANIEJ
0+000.00
KONIEC PROJ. UL. ORLEJ (1)
0+040.55
PROJ. UL. ORLEJ (1)
G1
W=62,58
Rz=61,69
Z1
W=62,53
Rz=61,61
G2
W=62,45
Rz=61,55
G1
W=62,65
Rz=61,75
G2
W=62,65
Rz=61,75
203/6
203/4
203/3
203/2
195
194/25
194/72
194/10
194/66
194/64
194/62
194/63
194/65
194/67
194/69
194/68
522
246/2
274
m
m2
ks160
ks200
ks90
w40
g32
g63
kl
bet.
RIVb
N

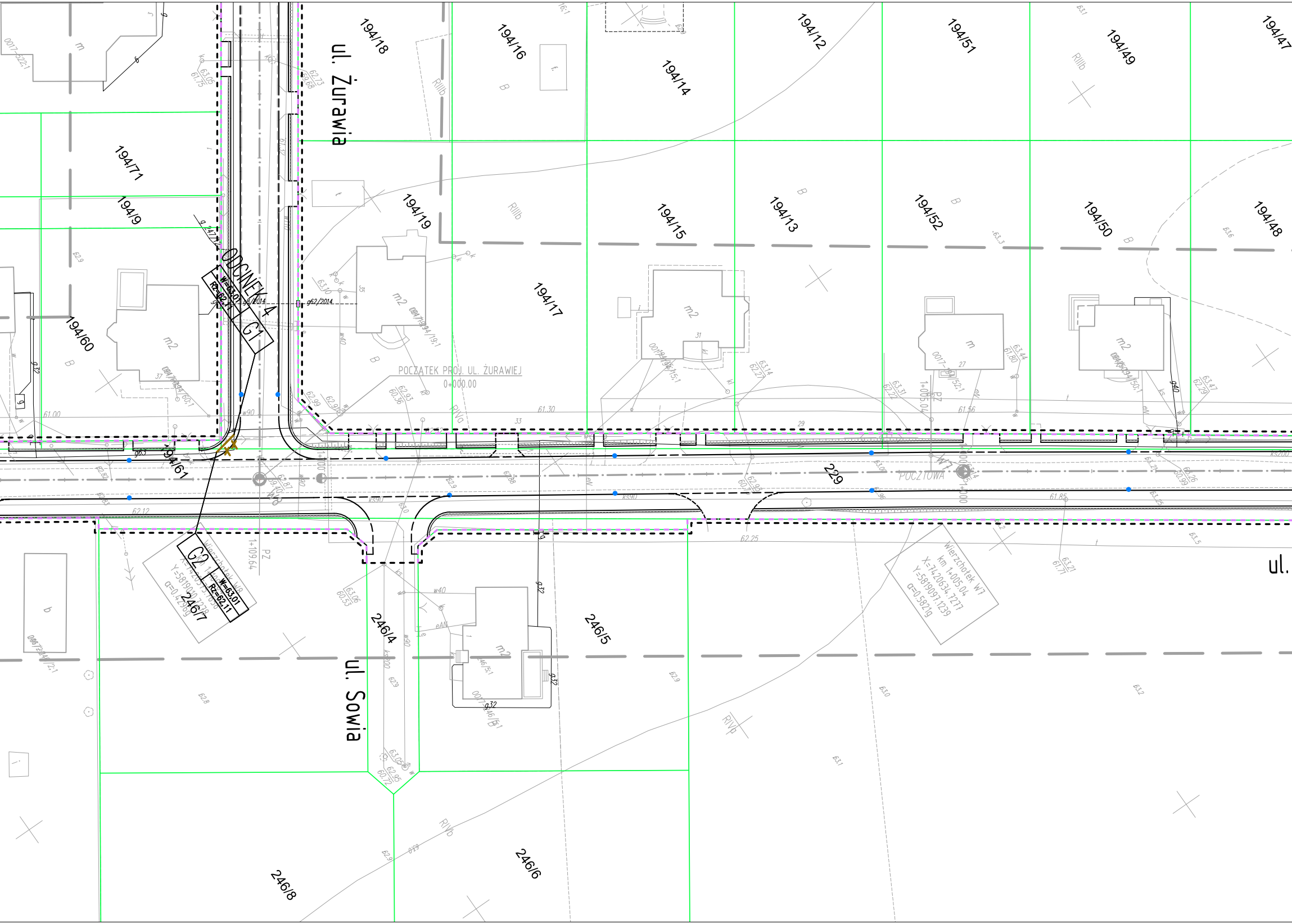
ul. Żurawia
ul. Sowia
ul.
POCZTOWA
ODCINEK 4
G1
W=63,01
Rz=62,11
G2
W=63,01
Rz=62,11
Wierzchołek W8
km 1+100
X=7420515.7636
Y=5819010.7238
α=0.4296g
Wierzchołek W7
km 1+005.04
X=7420634.7277
Y=5819097.1239
α=0.5821g
W7
W8
POCZĄTEK PROJ. UL. ŻURAWIEJ
0+000.00
1+109.64
PZ
1+005.04
1+000
229
194/18
194/16
194/14
194/12
194/51
194/49
194/47
194/71
194/9
194/19
194/17
194/15
194/13
194/52
194/50
194/48
194/60
194/61
246/7
246/4
246/5
246/6
246/8
m2
m
RIIIb
RIVa
RIVb
B
g62/2014
g8/2014
w90
w40
g32
g40
61.00
62.12
62.25
61.30
61.56
61.85

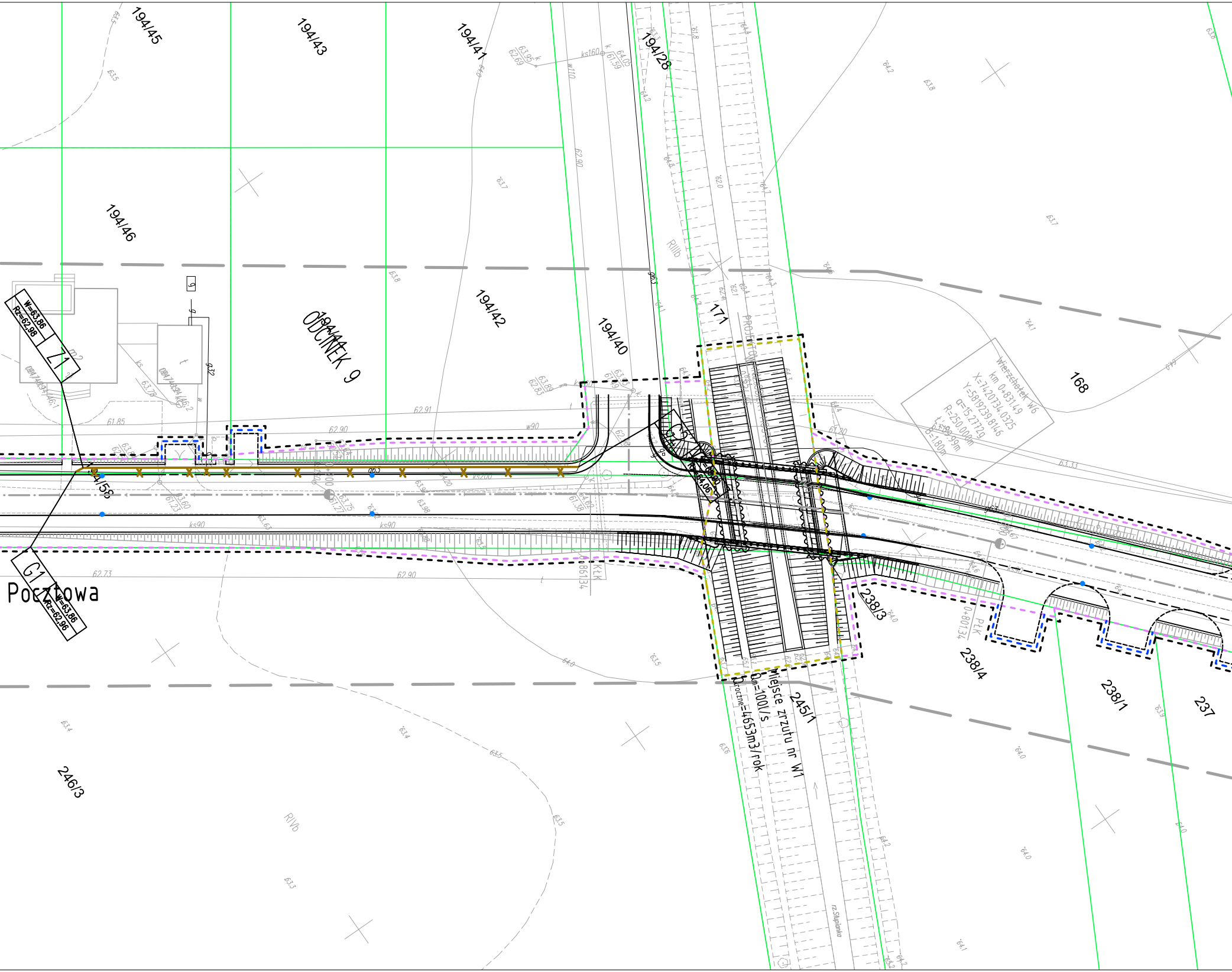
194/45
194/43
194/41
194/28
194/46
194/42
194/40
194/44
ODCINEK 9
171
168
RIIIb
RIVb
W=63,86
Rz=62,98
Z1
G1
W=63,86
Rz=62,96
Pocztowa
194/58
Wierzchołek W6
km 0+831.49
X=7420734.0325
Y=5819239.8146
α=15.2772g
R=250.000m
t=33.99m
B=1.80m
Miejsce zrzutu nr W1
Qm=100l/s
Qroczne=4653m3/rok
245/1
238/3
238/4
238/1
237
246/3
rz.Słupianka
0+801.34
PŁK
61.85
62.90
62.91
62.73
63.78
63.33
ks160
ks90
ks200
w110
w90
g32
64.06

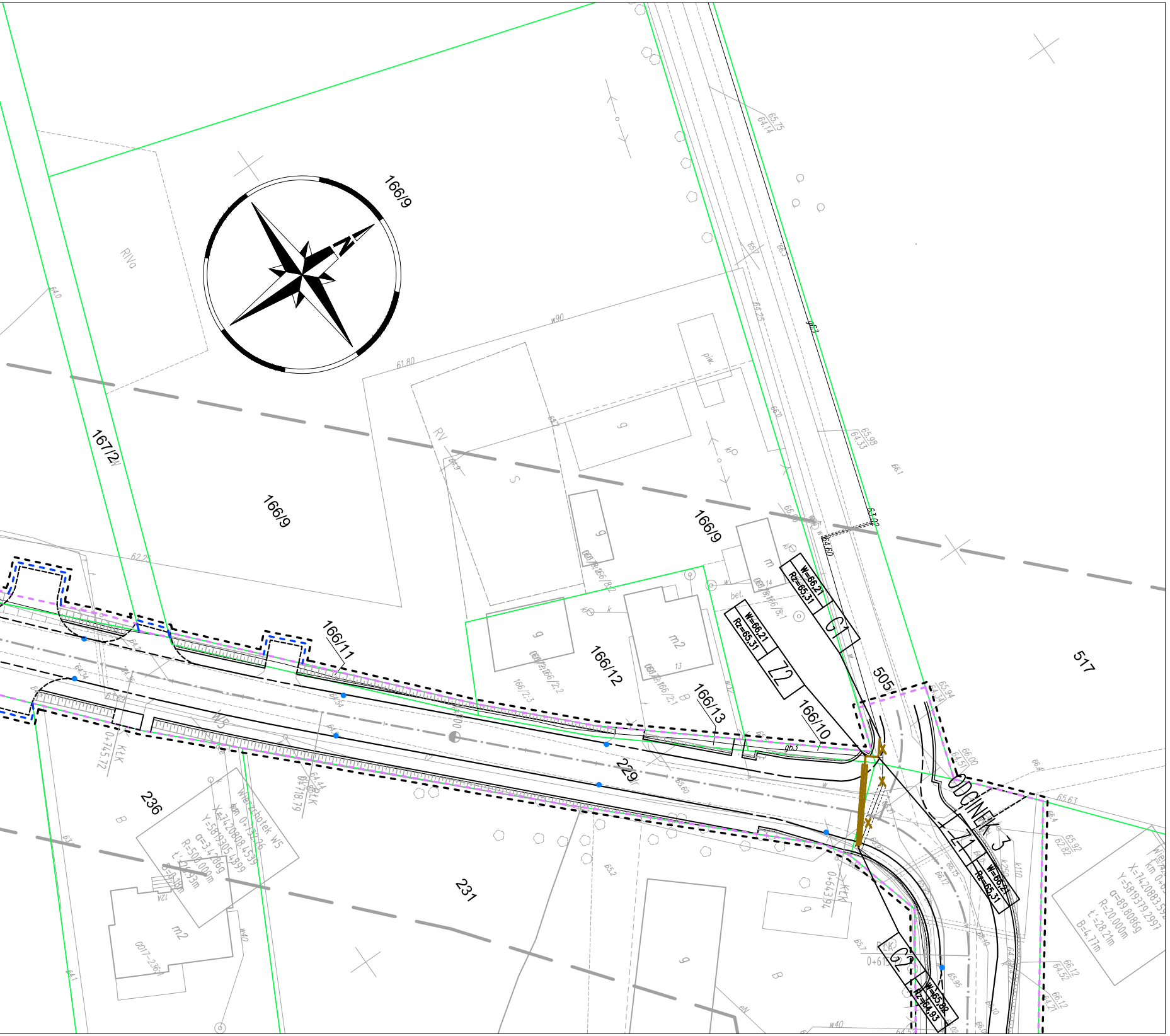
166/9
167/2
166/11
166/12
166/13
166/10
505
517
229
236
231
RIVa
ODCINEK 3
G1
G2
Z1
Z2
W=66.21
Rz=65.31
W=65.82
Rz=64.93

LEGENDA

— — —	teren niezbędny dla obiektów budowlanych, w tym:
— — —	linie rozgraniczające teren
— — —	linie określające granice przejścia przez tereny wód płynących
— — —	zakres obszaru niezbędnego do budowy lub przebudowy sieci uzbrojenia terenu
— — —	zakres obszaru niezbędnego do budowy lub przebudowy zjazdów
——	istniejące granice działek
520/36	istniejące numery działek
— · —	projektowana oś
═ ═ ═	projektowany ściek z kostki
——	projektowany krawężnik uliczny 15x30cm
— — —	projektowany krawężnik uliczny 15x30cm obniżony
- - - -	projektowany krawężnik drogowy 12x25cm obniżony
——	projektowane obrzeże betonowe 8x30cm
——	projektowana krawędź pobocza
= = =	projektowany przepust
﹏﹏	projektowany mur oporowy
——	projektowana sieć gazowa

SMP Projektanci Sp. j.
ul. Promienista 87A/1
60-141 Poznań
www.smp.poznan.pl
e-mail: biuro@smp.poznan.pl
tel. 61 86 19 636, fax. 61 86 10 644
NIP 779-23-71-246 REGON 301375359

Inwestor:
Gmina Słupno
ul. Miszewska 8a, 09-472 Słupno

Nazwa inwestycji:
Przebudowa drogi gminnej w m. Liszyno - Słupno
(ul. Pocztowa) wraz z przebudową mostu na rz. Słupiance
oraz drogami osiedlowymi - ul. Bociania, Żurawia, Orla

Branża: GAZOWA

Stadium dokumentacji: PB/PW

Stanowisko	Imię i nazwisko	Nr uprawnień specjalność	Podpis
Projektant	inż. Agnieszka Rak	SLK/1159/POWS/06 instalacyjna	
Opracował			
Opracował			
Sprawdzający	mgr inż. Agnieszka Pach	137/PW/2002 instalacyjna	

Tytuł rysunku: Plan sytuacyjny

Nr 2.2

Nr umowy: 4/2014 z dnia 28.01.2014 r.

Data opracowania: 08/2016

Skala: 1:500