Przedsiębiorstwo Usług Geodezyjnych
inż. **Andrzej Kozicki**
09-400 Płock ul. Królewiecka 2
tel/fax 24 266 89 24 kom. **601 314 527**
e-mail: akozicki@wp.pl

województwo	mazowieckie
Powiat	płocki
Jedn. Ewiden.	141912_2-SŁUPNO
Obręb	Nr 0017-SŁUPNO
Działka	Nr wg zakresu
KERG	6640.1567.2015

MAPA DO CELÓW PROJEKTOWYCH

SKALA 1: 500

Układ współrzędnych prostokątnych płaskich 2000/21
Układ wysokości Kronsztadt '60

Nie wykluczam istnienia w terenie urządzeń podziemnych, nie wykazanych na mapie, które nie zostały zgłoszone do inwentaryzacji przed zasypaniem.

Geodeta Uprawniony

inż. Andrzej Kozicki
Nr upr. 2063
Płock, dn. 19.05.2015

oznaczenie i informacje o służebnościach gruntowych mających wpływ na zagospodarowanie gruntów zlokalizowanych w granicach projektowanej inwestycji.	Nie stwierdzono
Oznaczenie i symbol konturu użytku gruntowego, który nie jest ujawniony w bazie danych ewidencji gruntów i budynków	Nie dotyczy

LSIV

Poświadcza się, że niniejszy dokument został opracowany w wyniku prac geodezyjnych i kartograficznych, których rezultaty zawiera operat techniczny wpisany do ewidencji materiałów państwowego zasobu geodezyjnego i kartograficznego

Organ prowadzący państwowy zasób geodezyjny i kartograficzny	STAROSTA PŁOCKI
Identyfikator ewidencyjny materiału zasobu - operatu technicznego	P.1419.2015.1709
Data wpisania operatu technicznego do ewidencji materiałów zasobu	21.05.2015
Imię, nazwisko i podpis osoby reprezentującej organ	z up. STAROSTY

mgr Edyta Bielska
Inspektor w Wydziale Geodezji i Gospodarki Nieruchomościami

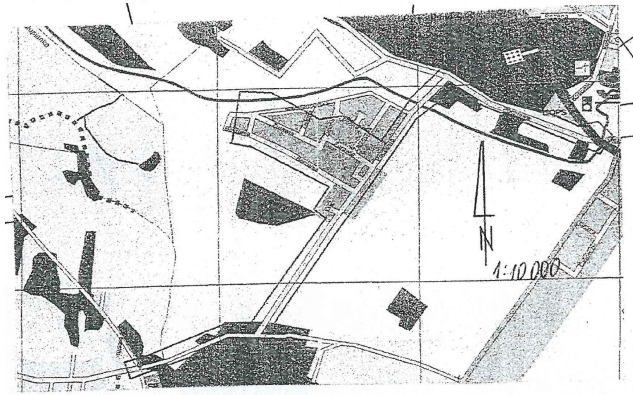

615

Poświadcza się, że niniejszy dokument został opracowany w wyniku prac geodezyjnych i kartograficznych, których rezultaty zawiera operat techniczny wpisany do ewidencji materiałów państwowego zasobu geodezyjnego i kartograficznego

Organ prowadzący państwowy zasób geodezyjny i kartograficzny	STAROSTA PŁOCKI
Identyfikator ewidencyjny materiału zasobu - operatu technicznego	P.1419.2014.1424
Data wpisania operatu technicznego do ewidencji materiałów zasobu	12.05.14
Imię, nazwisko i podpis osoby reprezentującej organ	

z up. STAROSTY
mgr Edyta Bielska
Inspektor w Wydziale Geodezji i Gospodarki Nieruchomościami

Przedsiębiorstwo Usług Geodezyjnych
inż. **Andrzej Kozicki**
09-400 Płock ul. Królewiecka 2
tel/fax 24 266 89 24 kom. **601 314 527**
e-mail: akozicki@wp.pl

województwo	mazowieckie
Powiat	płocki
Gmina	Słupno
Miejscowość	Słupno
Jednostka ewidencyjna	141912_2-Słupno-gmina wiejska
Obręb	Nr 0017-Słupno
Ulica	Pocztowa
Godło mapy	7.179.10.10.4; 7.179.11.06.3,1; 7.179.11.01.3,4

MAPA DO CELÓW PROJEKTOWYCH

SKALA 1: 500

Układ współrzędnych prostokątnych płaskich 1965 strefa II
Układ wysokości Kronsztadt '60

Nie wykluczam istnienia w terenie urządzeń podziemnych, nie wykazanych na mapie, które nie zostały zgłoszone do inwentaryzacji przed zasypaniem.

Geodeta Uprawniony

inż. Andrzej Kozicki
Nr upr. 2063

oznaczenie informacji o służebnościach gruntowych mających wpływ na zagospodarowanie gruntów zlokalizowanych w granicach projektowanej inwestycji.	brak
Oznaczenie i symbol konturu użytku gruntowego, który nie jest ujawniony w bazie danych ewidencji gruntów i budynków	brak

---

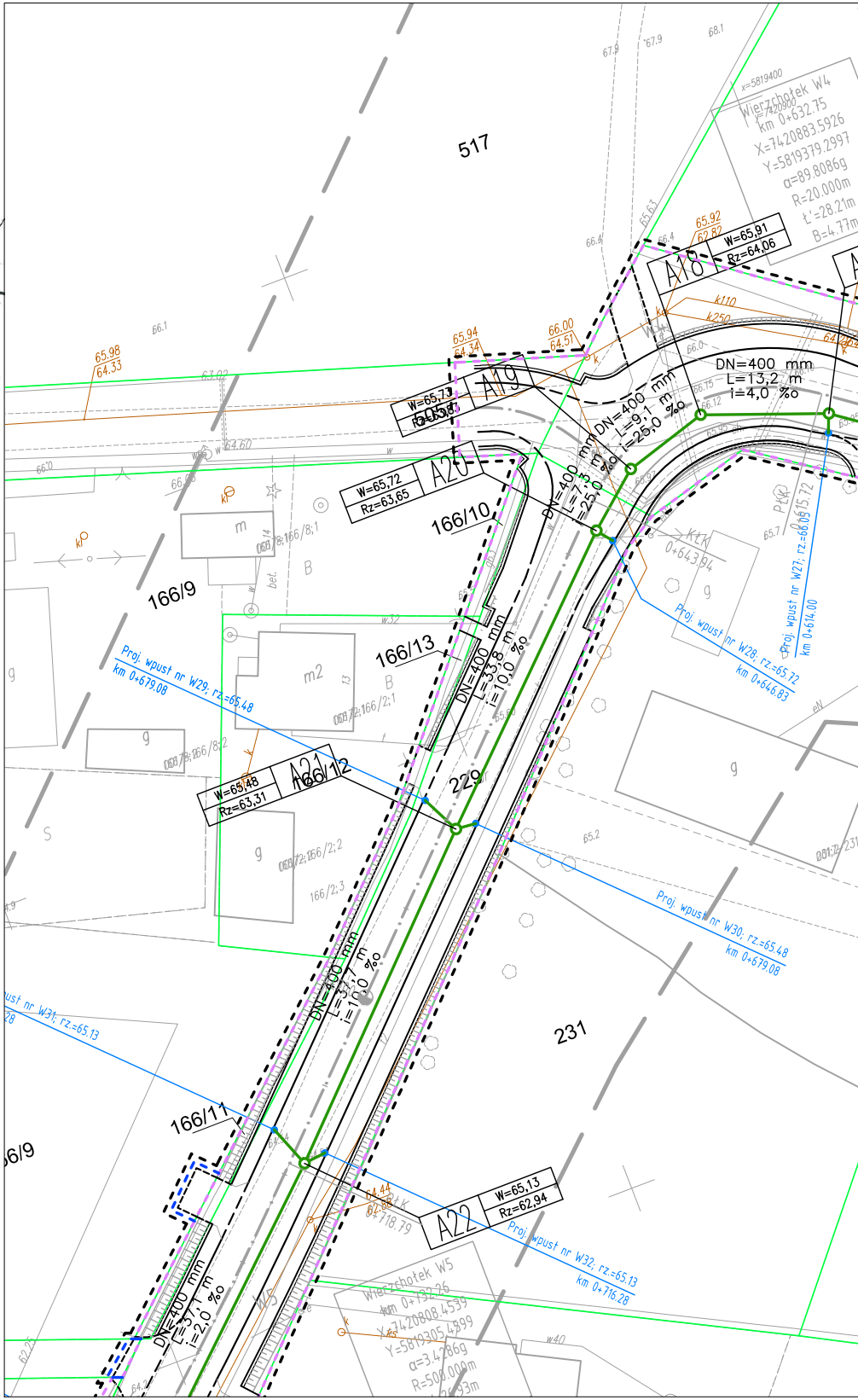
517
67.9
67.9
68.1
x=5819400
y=7420900
Wierzchołek W4
km 0+632.75
X=7420883.5926
Y=5819379.2997
α=89.8086g
R=20.000m
Ł'=28.21m
B=4.77m
65.63
66.4
66.4
65.92
62.82
W=65,91
Rz=64,06
A18
k110
k250
66.1
65.98
64.33
65.94
64.34
66.00
64.51
63.02
W=65,73
Rz=63,87
A19
DN=400 mm
L=13,2 m
i=4,0 ‰
DN=400 mm
L=9,1 m
i=25,0 ‰
64.60
66.0
W=65,72
Rz=63,65
A20
DN=400 mm
L=7,3 m
i=25,0 ‰
166/10
166/9
m
166/8;1
B
bet.
kP
KtK
0+643.94
PtK
0+615.72
Proj. wpust nr W27; rz.=66.05
km 0+614.00
Proj. wpust nr W28; rz.=65.72
km 0+646.83
166/13
m2
B
166/2;1
DN=400 mm
L=33,8 m
i=10,0 ‰
w32
g
166/8;2
Proj. wpust nr W29; rz.=65.48
km 0+679.08
W=65,48
Rz=63,31
A21
166/12
229
g
166/2;2
166/2;3
S
65.2
65.7
eN
Proj. wpust nr W30; rz.=65.48
km 0+679.08
DN=400 mm
L=37,7 m
i=10,0 ‰
231
Proj. wpust nr W31; rz.=65.13
166/11
64.44
62.88
PtK
0+718.79
W=65,13
Rz=62,94
A22
Proj. wpust nr W32; rz.=65.13
km 0+716.28
DN=400 mm
L=37,1 m
i=2,0 ‰
W5
Wierzchołek W5
km 0+732.26
X=7420808.4539
Y=5819305.4899
α=3.4286g
R=500.000m
w40
64.2
62.25

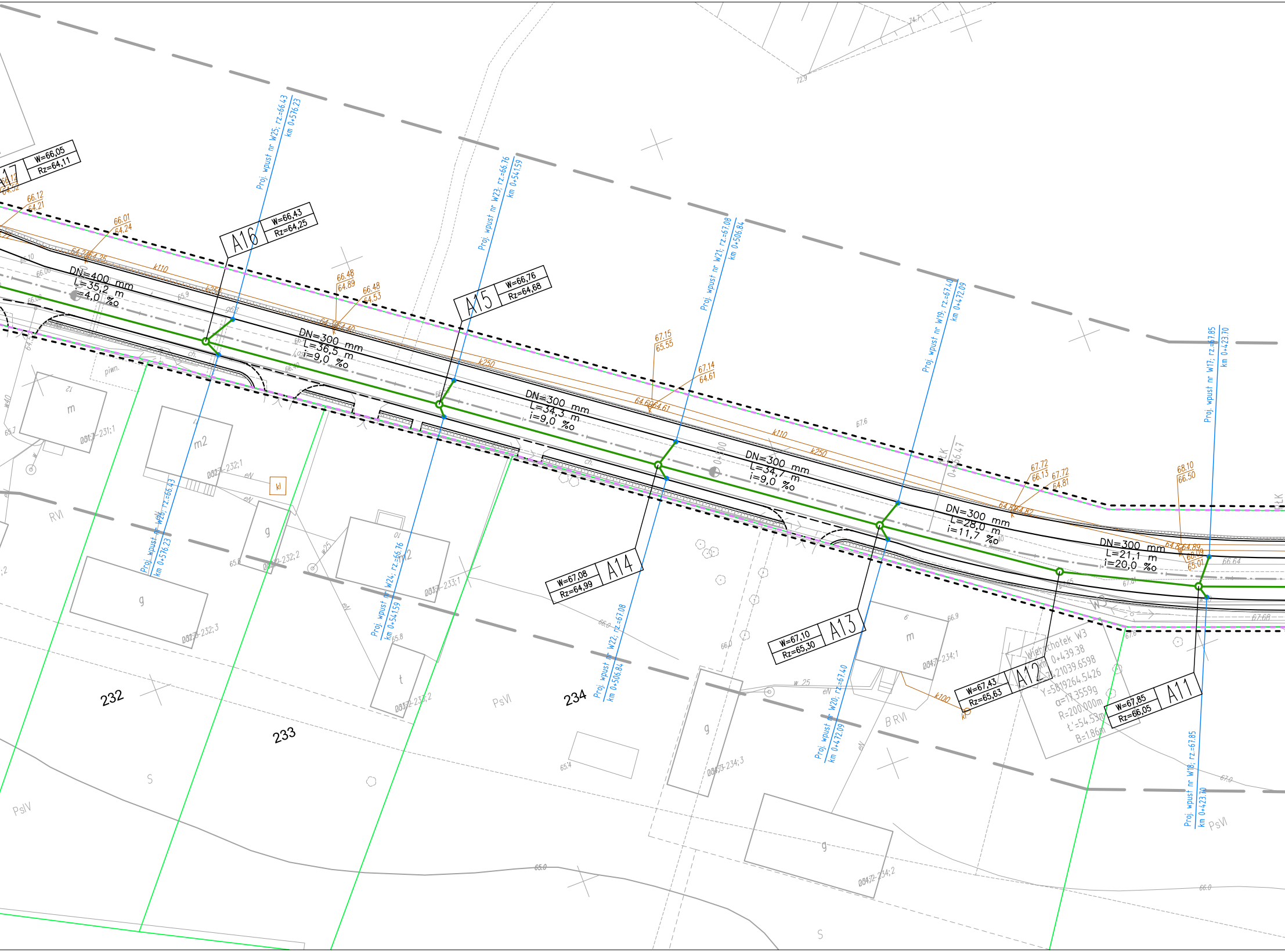
A17
W=66,05
Rz=64,11
A16
W=66,43
Rz=64,25
A15
W=66,76
Rz=64,68
A14
W=67,08
Rz=64,99
A13
W=67,10
Rz=65,30
A12
W=67,43
Rz=65,63
A11
W=67,85
Rz=66,05
DN=400 mm
L=35,2 m
i=4,0 ‰
DN=300 mm
L=36,5 m
i=9,0 ‰
DN=300 mm
L=34,3 m
i=9,0 ‰
DN=300 mm
L=34,7 m
i=9,0 ‰
DN=300 mm
L=28,0 m
i=11,7 ‰
DN=300 mm
L=21,1 m
i=20,0 ‰
Proj. wpust nr W25; rz.=66.43
km 0+576.23
Proj. wpust nr W26; rz.=66.43
km 0+576.23
Proj. wpust nr W23; rz.=66.76
km 0+541.59
Proj. wpust nr W24; rz.=66.76
km 0+541.59
Proj. wpust nr W21; rz.=67.08
km 0+506.84
Proj. wpust nr W22; rz.=67.08
km 0+506.84
Proj. wpust nr W19; rz.=67.40
km 0+472.09
Proj. wpust nr W20; rz.=67.40
km 0+472.09
Proj. wpust nr W17; rz.=67.85
km 0+423.70
Proj. wpust nr W18; rz.=67.85
km 0+423.70
66.12
64.52
66.12
64.21
66.01
64.24
64.24
64.25
66.48
64.89
66.48
64.53
64.38
64.40
67.15
65.55
67.14
64.61
64.60
64.61
67.72
66.13
67.72
64.81
64.84
64.82
68.10
66.50
64.87
64.89
68.09
65.01
k110
k250
k100
Wierzchołek W3
km 0+439.38
X=5421039.6598
Y=5819264.5426
α=17.3559g
R=200.000m
t'=54.53m
B=1.86m
0+500
0+456.47
W3
232
233
234
RVI
PsVI
PsIV
BRVI
S
m
m2
g
t
kl
piwn.
ch.
eN
w40
w25
w 25
001.7-231;1
002.7-232;1
002.7-232;2
002.7-232;3
001.7-233;1
001.7-233;2
004.7-234;1
004.7-234;2
004.7-234;3
74.7
72.9
67.6
67.68
66.64
66.0
65.0
67.0
66.9
65.4

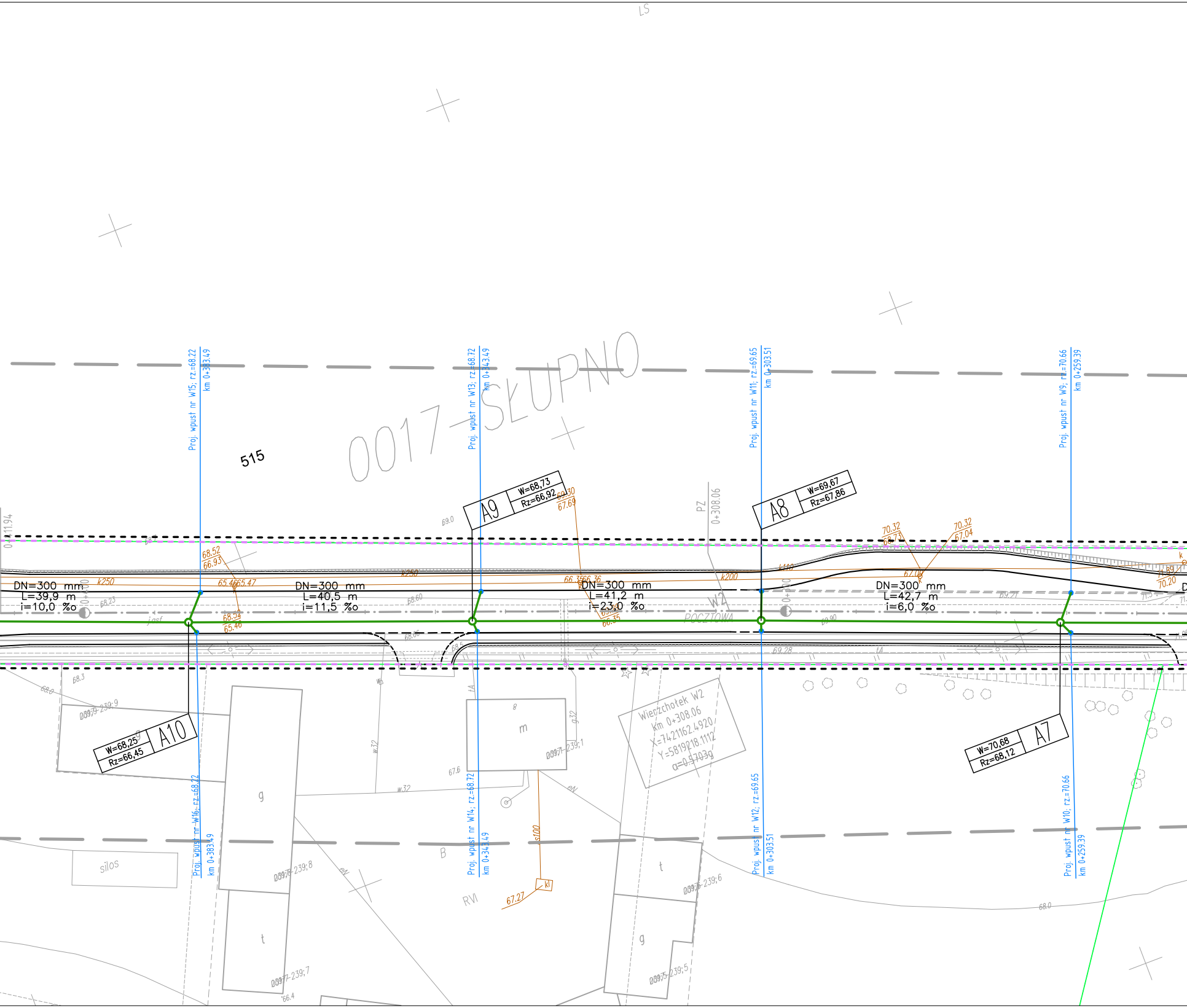
LS
515
0017-SŁUPNO
Proj. wpust nr W15; rz.=68.22
km 0+383.49
Proj. wpust nr W13; rz.=68.72
km 0+343.49
Proj. wpust nr W11; rz.=69.65
km 0+303.51
Proj. wpust nr W9; rz.=70.66
km 0+259.39
A9
W=68,73
Rz=66,92
69.30
67.69
A8
W=69,67
Rz=67,86
PZ
0+308.06
0+411.94
69.0
68.52
66.93
65.46
65.47
k250
k250
68.54
65.46
66.35
66.36
k200
k110
70.32
68.73
70.32
67.04
67.09
71.89
70.20
k
DN=300 mm
L=39,9 m
i=10,0 %o
DN=300 mm
L=40,5 m
i=11,5 %o
DN=300 mm
L=41,2 m
i=23,0 %o
DN=300 mm
L=42,7 m
i=6,0 %o
0+400
0+300
68.23
68.60
68.06
68.5
69.28
69.90
69.21
W2
POCZTOWA
j.asf
68.3
68.0
0017-239;9
A10
W=68,25
Rz=66,45
m
g
t
0017-239;1
0017-239;8
0017-239;7
0017-239;6
0017-239;5
Wierzchołek W2
Km 0+308.06
X=7421162.4920
Y=5819218.1112
α=0.5703g
A7
W=70,68
Rz=68,12
w32
w32
g32
67.6
eN
s100
kl
67.27
B
RVI
silos
66.4
68.0
Proj. wpust nr W16; rz.=68.22
km 0+383.49
Proj. wpust nr W14; rz.=68.72
km 0+343.49
Proj. wpust nr W12; rz.=69.65
km 0+303.51
Proj. wpust nr W10; rz.=70.66
km 0+259.39

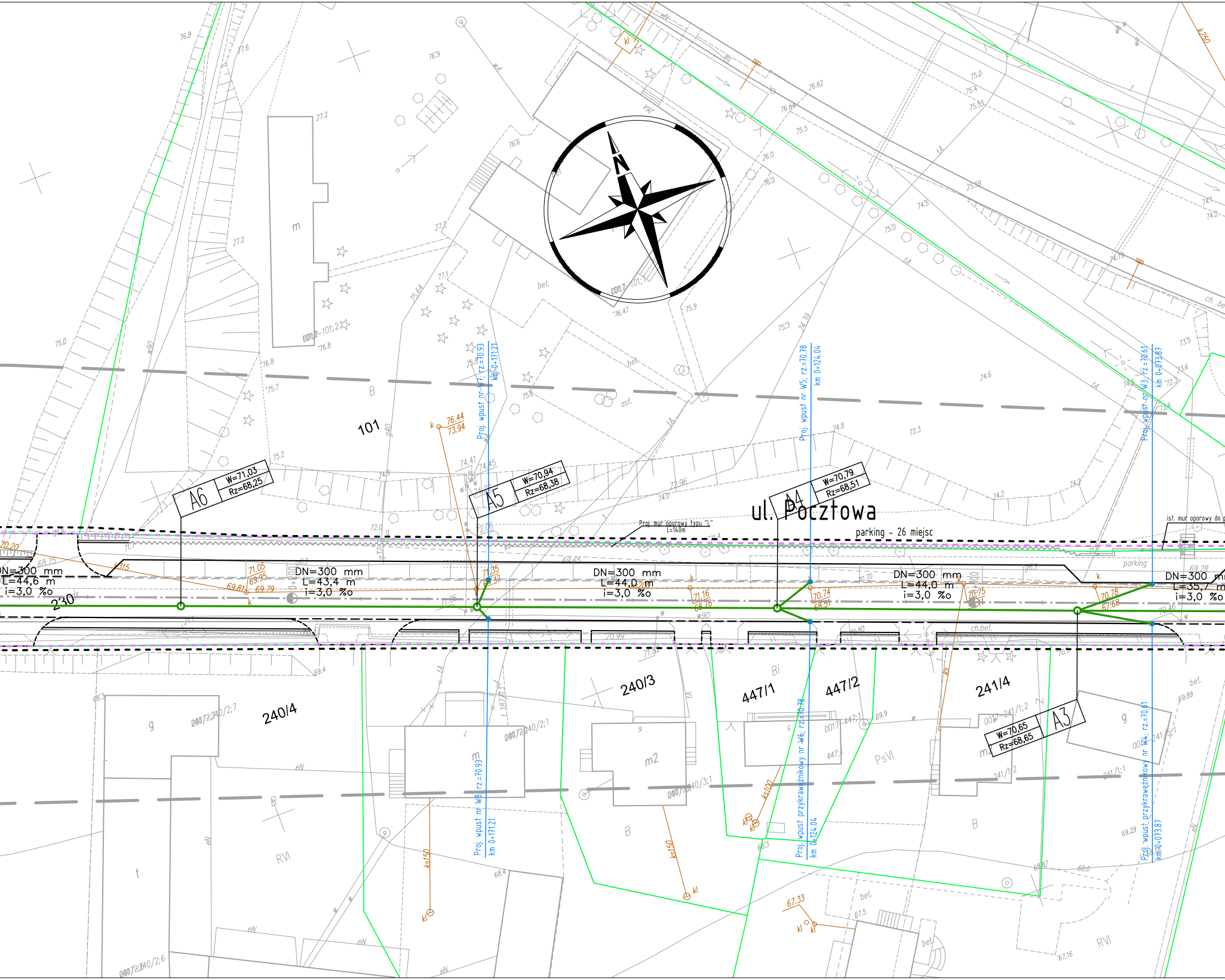
ul. Pocztowa
parking - 26 miejsc
parking
Proj. mur oporowy typu "L"
L=140m
ist. mur oporowy do p
A6
W=71,03
Rz=68,25
A5
W=70,94
Rz=68,38
A4
W=70,79
Rz=68,51
A3
W=70,65
Rz=68,65
DN=300 mm
L=44,6 m
i=3,0 ‰
DN=300 mm
L=43,4 m
i=3,0 ‰
DN=300 mm
L=44,0 m
i=3,0 ‰
DN=300 mm
L=44,0 m
i=3,0 ‰
DN=300 mm
L=35,7 m
i=3,0 ‰
Proj. wpust nr W7; rz=70.93
km 0+171.21
Proj. wpust nr W5; rz=70.78
km 0+124.04
Proj. wpust nr W3; rz=70.61
km 0+073.87
Proj. wpust nr W8 rz=70.93
km 0+171.21
Proj. wpust przykrawężnikowy nr W6; rz=70.78
km 0+124.04
Proj. wpust przykrawężnikowy nr W4; rz=70.61
km 0+073.87
N
101
230
240/4
240/3
447/1
447/2
241/4
76.44
73.94
71.05
69.95
69.81
69.79
71.35
69.37
71.16
68.78
70.74
68.51
70.75
70.78
67.68
67.33
bet.
asf.
ch.bet.
ks150
ks100
k250
kl
m
m2
g
B
Bi
RVI
PsVI

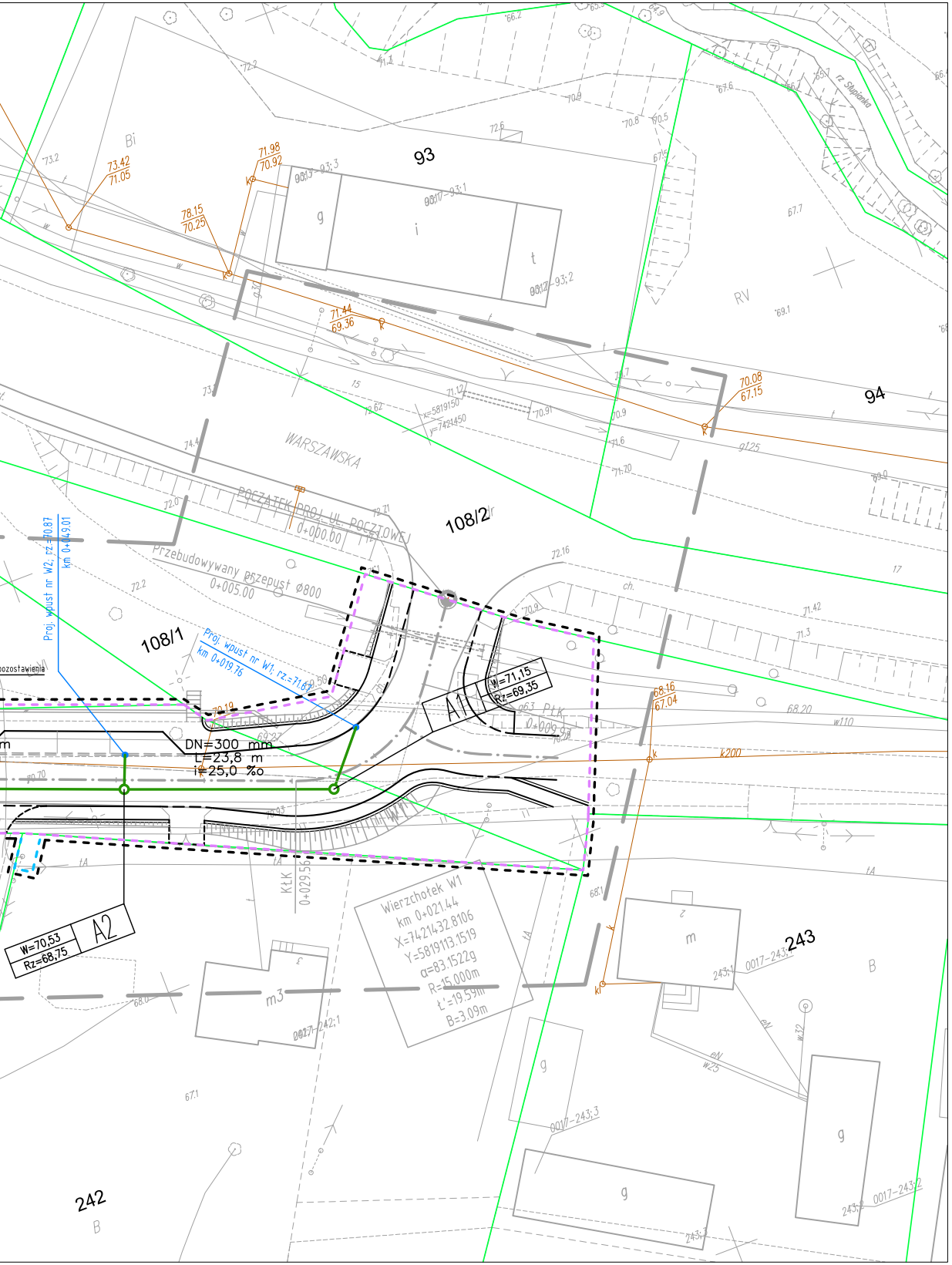
93
94
108/1
108/2
242
243
rz. Słupianka
WARSZAWSKA
POCZĄTEK PROJ. UL. POCZTOWEJ
0+000.00
Przebudowywany przepust ø800
0+005.00
Proj. wpust nr W2; rz.=70.87
km 0+049.01
Proj. wpust nr W1; rz.=71.67
km 0+019.76
DN=300 mm
L=23,8 m
i=25,0 ‰
A1
W=71,15
Rz=69,35
A2
W=70,53
Rz=68,75
Wierzchołek W1
km 0+021.44
X=7421432.8106
Y=5819113.1519
α=83.1522g
R=15.000m
Ł=19.59m
B=3.09m
0+029.56
0+009.97
73.42
71.05
71.98
70.92
78.15
70.25
71.44
69.36
70.08
67.15
68.16
67.04
pozostawienia

LEGENDA

— — —	teren niezbędny dla obiektów budowlanych, w tym:
— — —	linie rozgraniczające teren
— — —	linie określające granice przejścia przez tereny wód płynących
— — —	zakres obszaru niezbędnego do budowy lub przebudowy sieci uzbrojenia terenu
— — —	zakres obszaru niezbędnego do budowy lub przebudowy zjazdów
———	istniejące granice działek
520/36	istniejące numery działek
—·—	projektowana oś
═ ═ ═	projektowany ściek z kostki
———	projektowany krawężnik uliczny 15x30cm
— — — —	projektowany krawężnik uliczny 15x30cm obniżony
- - - - - -	projektowany krawężnik drogowy 12x25cm obniżony
———	projektowane obrzeże betonowe 8x30cm
———	projektowana krawędź pobocza
= = = =	projektowany przepust
—○—	projektowana sieć kanalizacji deszczowej

SMP Projektanci Sp. j.

SMP Projektanci Sp. j.
ul. Promienista 87A/1
60-141 Poznań
www.smp.poznan.pl
e-mail: biuro@smp.poznan.pl
tel. 61 86 19 636, fax. 61 86 10 644
NIP 779-23-71-246 REGON 301375359

Inwestor: Gmina Słupno
ul. Miszewska 8a, 09-472 Słupno

Nazwa inwestycji: Przebudowa drogi gminnej w m. Liszyno - Słupno
(ul. Pocztowa) wraz z przebudową mostu na rz. Słupiance
oraz drogami osiedlowymi - ul. Bociania, Żurawia, Orla

Branża: KANALIZACYJNA

Stadium dokumentacji: PB/PW

Stanowisko	Imię i nazwisko	Nr uprawnień specjalność	Podpis
Projektant	inż. Agnieszka Rak	SLK/1159/POWS/06 instalacyjna	
Opracował			
Opracował			
Sprawdzający	mgr inż. Agnieszka Pach	137/PW/2002 instalacyjna	

Tytuł rysunku: Plan sytuacyjny

Nr 2.1

Nr umowy: 4/2014 z dnia 28.01.2014 r.

Data opracowania: 08/2016

Skala: 1:500