Przedsiębiorstwo Usług Geodezyjnych
inż. **Andrzej Kozicki**
09-400 Płock ul. Królewiecka 2
tel/fax 24 266 89 24 kom. **601 314 527**
e-mail: akozicki@wp.pl

województwo mazowieckie
Powiat płocki
Jedn. Ewiden. 141912_2-SŁUPNO
Obręb Nr 0017-SŁUPNO
Działka Nr wg zakresu
KERG 6640.1567.2015

Poświadcza się, że niniejszy dokument został opracowany w wyniku prac geodezyjnych i kartograficznych, których rezultaty zawiera operat techniczny wpisany do ewidencji materiałów państwowego zasobu geodezyjnego i kartograficznego

Organ prowadzący państwowy zasób geodezyjny i kartograficzny	STAROSTA PŁOCKI
Identyfikator ewidencyjny materiału zasobu - operatu technicznego	P.1419.2015.1709
Data wpisania operatu technicznego do ewidencji materiałów zasobu	21.05.2015
Imię, nazwisko i podpis osoby reprezentującej organ	z up. STAROSTY

mgr Edyta Bielska
Inspektor w Wydziale Geodezji i Gospodarki Nieruchomościami

MAPA DO CELÓW PROJEKTOWYCH

SKALA 1: 500

Układ współrzędnych prostokątnych płaskich 2000/21
Układ wysokości Kronsztadt '60

Nie wykluczam istnienia w terenie urządzeń podziemnych, nie wykazanych na mapie, które nie zostały zgłoszone do inwentaryzacji przed zasypaniem.

Geodeta Uprawniony
inż. Andrzej Kozicki
Nr upr. 2063
Płock dn. 19.05.2015

oznaczenie i informacje o służebnościach gruntowych mających wpływ na zagospodarowanie gruntów zlokalizowanych w granicach projektowanej inwestycji. Nie stwierdzono

Oznaczenie i symbol konturu użytku gruntowego, który nie jest ujawniony w bazie danych ewidencji gruntów i budynków Nie dotyczy

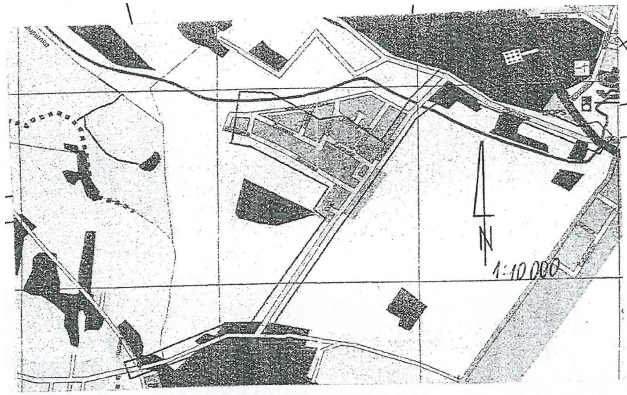

Poświadcza się, że niniejszy dokument został opracowany w wyniku prac geodezyjnych i kartograficznych, których rezultaty zawiera operat techniczny wpisany do ewidencji materiałów państwowego zasobu geodezyjnego i kartograficznego

Organ prowadzący państwowy zasób geodezyjny i kartograficzny	STAROSTA PŁOCKI
Identyfikator ewidencyjny materiału zasobu - operatu technicznego	P.1419.2014.11424
Data wpisania operatu technicznego do ewidencji materiałów zasobu	12.05.14
Imię, nazwisko i podpis osoby reprezentującej organ	

z up. STAROSTY
mgr Edyta Bielska
inspektor w Wydziale Geodezji Gospodarki Nieruchomościami

Przedsiębiorstwo Usług Geodezyjnych
inż. **Andrzej Kozicki**
09-400 Płock ul. Królewiecka 2
tel/fax 24 266 89 24 kom. **601 314 527**
e-mail: akozicki@wp.pl

województwo mazowieckie
Powiat płocki
Gmina Słupno
Miejscowość Słupno
Jednostka ewidencyjna 141912_2-Słupno-gmina wiejska
Obręb Nr 0017-Słupno
Ulica Pocztowa
Godło mapy 7.179.10.10.4; 7.179.11.06.3,1; 7.179.11.01.3,4

MAPA DO CELÓW PROJEKTOWYCH

SKALA 1: 500

Układ współrzędnych prostokątnych płaskich 1965 strefa II
Układ wysokości Kronsztadt '60

Nie wykluczam istnienia w terenie urządzeń podziemnych, nie wykazanych na mapie, które nie zostały zgłoszone do inwentaryzacji przed zasypaniem.

Geodeta Uprawniony
inż. Andrzej Kozicki
Nr upr. 2063

oznaczenie informacji o służebnościach gruntowych mających wpływ na zagospodarowanie gruntów zlokalizowanych w granicach projektowanej inwestycji. brak

Oznaczenie i symbol konturu użytku gruntowego, który nie jest ujawniony w bazie danych ewidencji gruntów i budynków brak

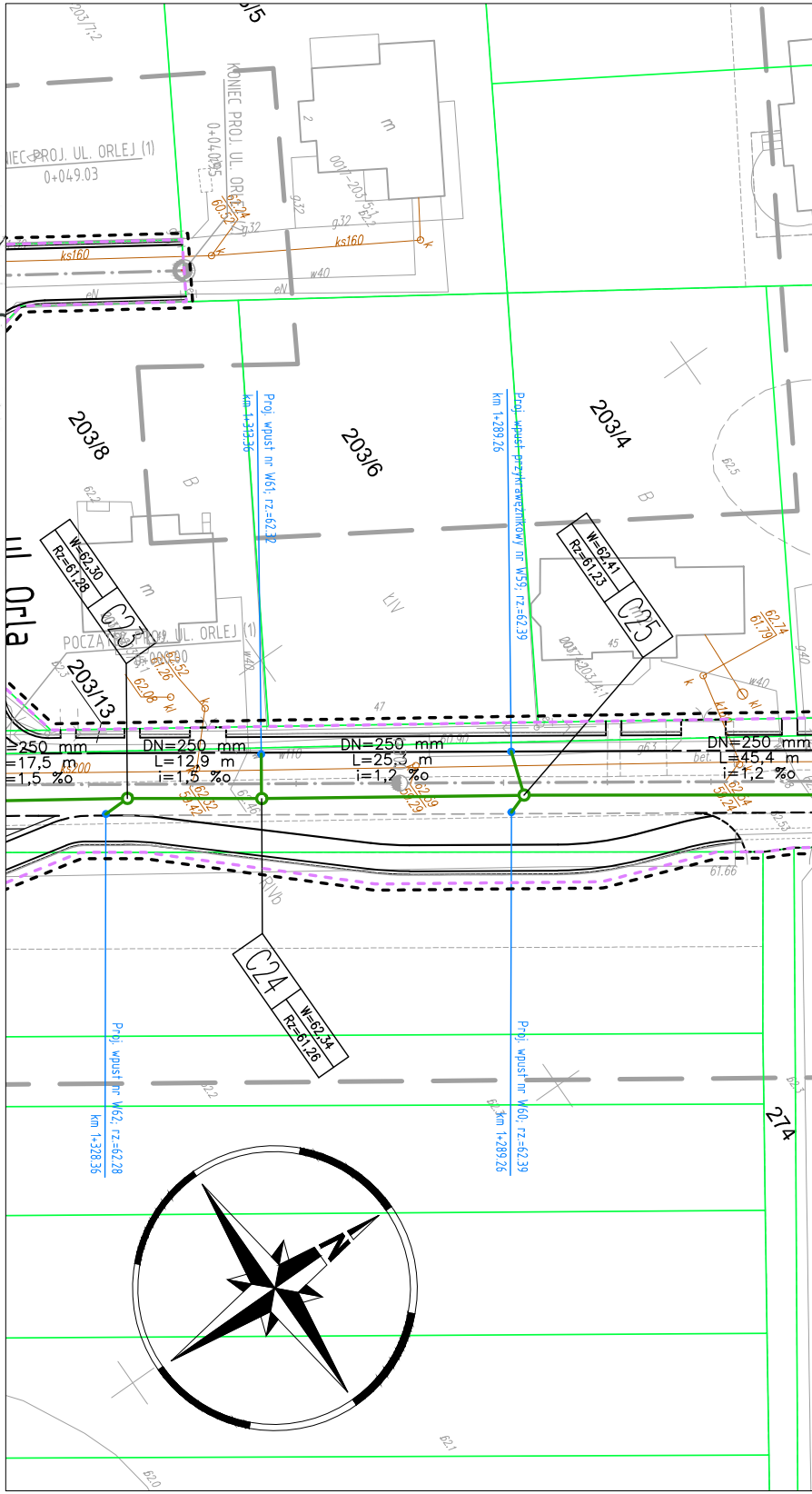
KONIEC PROJ. UL. ORLEJ (1)
0+049.03
KONIEC PROJ. UL. ORLEJ (2)
0+040.95
203/5
203/7:2
0017-203/5:1
62.24
60.52
ks160
w40
g32
eN
m
203/8
203/6
203/4
203/13
Proj. wpust nr W61; rz.=62.32
km 1+313.36
Proj. wpust przykrawężnikowy nr W59; rz.=62.39
km 1+289.26
W=62,30
Rz=61,28
C23
W=62,41
Rz=61,23
C25
ul. Orla
POCZĄTEK PROJ. UL. ORLEJ (1)
0+000.00
62.74
61.79
DN=250 mm
L=17,5 m
i=1,5 ‰
DN=250 mm
L=12,9 m
i=1,5 ‰
DN=250 mm
L=25,3 m
i=1,2 ‰
DN=250 mm
L=45,4 m
i=1,2 ‰
ks200
62.32
59.42
62.39
59.29
62.34
59.24
61.66
C24
W=62,34
Rz=61,26
Proj. wpust nr W62; rz.=62.28
km 1+328.36
Proj. wpust nr W60; rz.=62.39
km 1+289.26
274
N

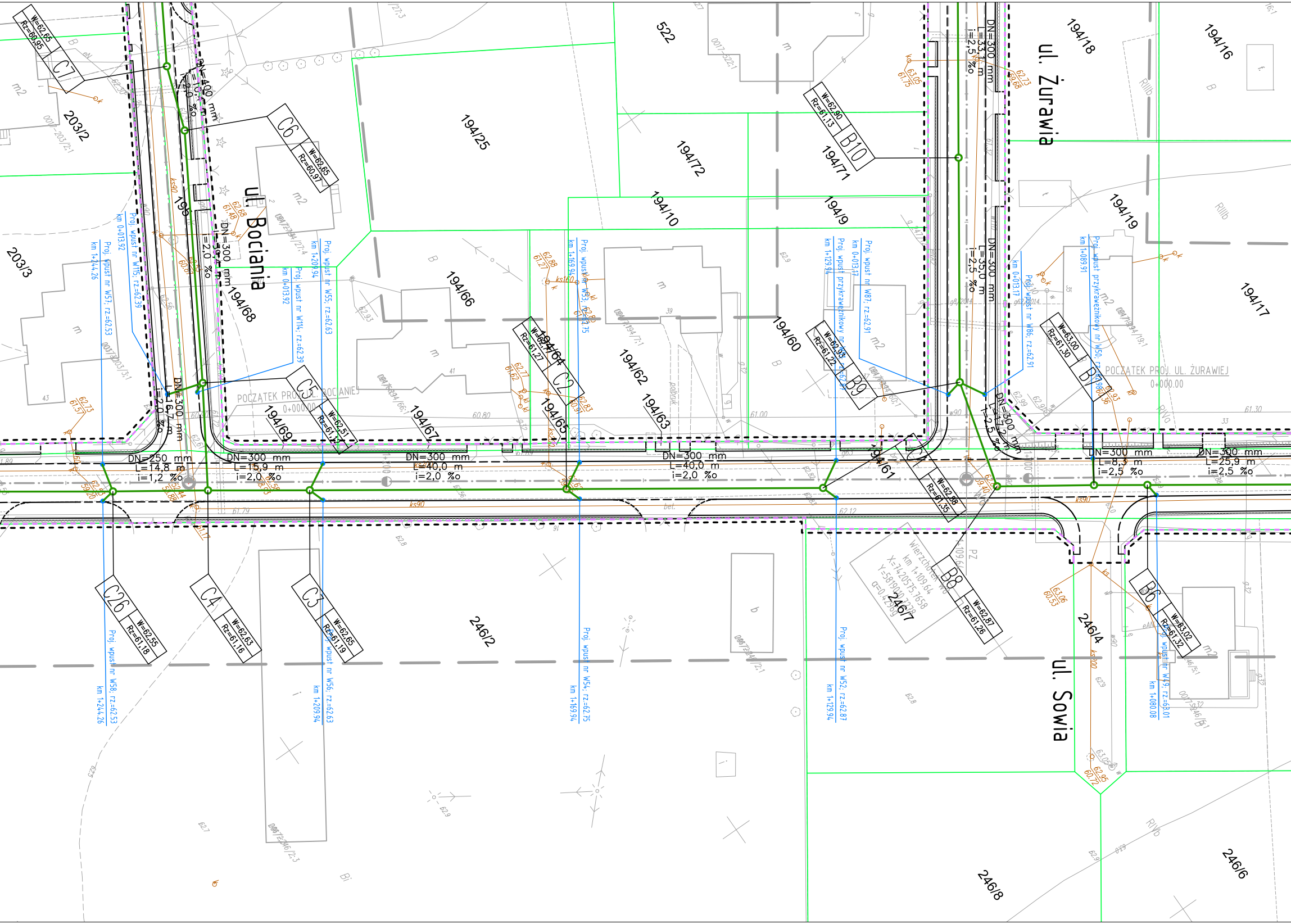
ul. Bociania
ul. Żurawia
ul. Sowia
POCZĄTEK PROJ. UL. BOCIANIEJ
0+000.00
POCZĄTEK PROJ. UL. ŻURAWIEJ
0+000.00
C7 W=62,65 Rz=60,95
C6 W=62,65 Rz=60,97
C5 W=62,51 Rz=61,12
C2 W=62,77 Rz=61,27
C1 W=62,88 Rz=61,35
C26 W=62,55 Rz=61,18
C4 W=62,63 Rz=61,16
C3 W=62,65 Rz=61,19
B10 W=62,90 Rz=61,13
B9 W=62,93 Rz=61,22
B7 W=63,00 Rz=61,30
B8 W=62,87 Rz=61,26
B6 W=63,02 Rz=61,32
DN=400 mm L=10,0 m i=2,0 ‰
DN=300 mm L=39,4 m i=2,0 ‰
DN=300 mm L=16,7 m i=2,0 ‰
DN=250 mm L=14,8 m i=1,2 ‰
DN=300 mm L=15,9 m i=2,0 ‰
DN=300 mm L=40,0 m i=2,0 ‰
DN=300 mm L=40,0 m i=2,0 ‰
DN=300 mm L=33,1 m i=2,5 ‰
DN=300 mm L=35,0 m i=2,5 ‰
DN=300 mm L=17,2 m i=2,5 ‰
DN=300 mm L=8,3 m i=2,5 ‰
DN=300 mm L=25,9 m i=2,5 ‰
Proj. wpust nr W15; rz.=62,39 km 0+013,92
Proj. wpust nr W57; rz.=62,53 km 1+244,26
Proj. wpust nr W114; rz.=62,39 km 0+013,92
Proj. wpust nr W55; rz.=62,63 km 1+209,94
Proj. wpust nr W53; rz.=62,75 km 1+169,94
Proj. wpust przykrawężnikowy nr W51; rz.=62,87 km 1+129,94
Proj. wpust nr W87; rz.=62,91 km 0+013,17
Proj. wpust nr W86; rz.=62,91 km 0+013,17
Proj. wpust przykrawężnikowy nr W50; rz.=62,98 km 1+089,91
Proj. wpust nr W58; rz.=62,53 km 1+244,26
Proj. wpust nr W56; rz.=62,63 km 1+209,94
Proj. wpust nr W54; rz.=62,75 km 1+169,94
Proj. wpust nr W52; rz.=62,87 km 1+129,94
Proj. wpust nr W49; rz.=63,01 km 1+080,08
Wierzchołek km 1+109,64 X=7420575,7658 Y=5819002,2428 α=0,42°
1+200
1+100
203/2
203/3
195
194/68
194/69
194/67
194/66
194/25
194/64
194/65
194/62
194/63
194/10
194/72
522
194/9
194/71
194/60
194/61
194/18
194/19
194/16
194/17
246/2
246/7
246/4
246/8
246/6
ks90
ks200
ks160
kl
bet.
polbruk
RIIIb
RIVa
RIVb
PZ
m
m2
B
Bi
43
41
39
33
60.80
61.00
61.30
61.79
62.12
62,73 61,57
62,68 61,40
62,88 61,27
62,77 61,62
62,83 60,91
63,05 61,75
62,73 59,68
62,93 60,36
63,06 60,53
62,95 60,72
62,53 59,20
62,44 59,88
62,58 58,03
62,62 59,40
61,17

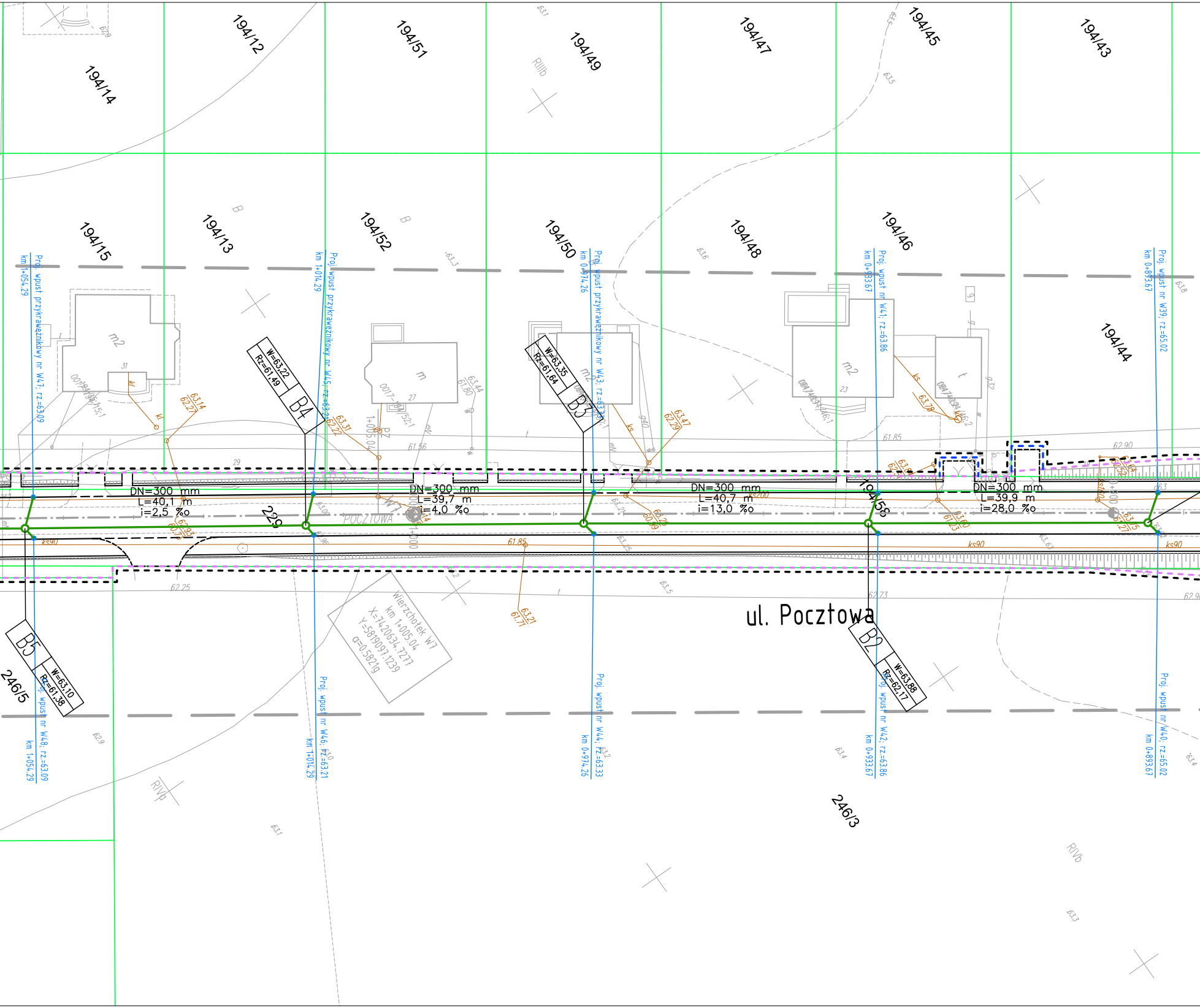
194/14
194/12
194/51
194/49
194/47
194/45
194/43
194/15
194/13
194/52
194/50
194/48
194/46
194/44
194/58
229
246/5
246/3
ul. Pocztowa
POCZTOWA
B5
W=63,10
Rz=61,38
B4
W=63,22
Rz=61,49
B3
W=63,35
Rz=61,64
B2
W=63,88
Rz=62,17
DN=300 mm
L=40,1 m
i=2,5 ‰
DN=300 mm
L=39,7 m
i=4,0 ‰
DN=300 mm
L=40,7 m
i=13,0 ‰
DN=300 mm
L=39,9 m
i=28,0 ‰
Proj. wpust przykrawężnikowy nr W47; rz=63,09
km 1+054,29
Proj. wpust przykrawężnikowy nr W45; rz=63,21
km 1+014,29
Proj. wpust przykrawężnikowy nr W43; rz=63,33
km 0+974,26
Proj. wpust nr W41; rz=63,86
km 0+933,67
Proj. wpust nr W39; rz=65,02
km 0+893,67
Proj. wpust nr W48; rz=63,09
km 1+054,29
Proj. wpust nr W46; rz=63,21
km 1+014,29
Proj. wpust nr W44; rz=63,33
km 0+974,26
Proj. wpust nr W42; rz=63,86
km 0+933,67
Proj. wpust nr W40; rz=65,02
km 0+893,67
Wierzchołek W7
km 1+005.04
X=7420634.7277
Y=5819097.1239
α=0.5821g
W7
1+005.04
1+000
PZ
ks90
ks200
ks160
ks
kl
m2
m
t
B
RIIIb
RIVb
61.56
61.85
61.85
62.90
62.25
62.73
62.9
29
27
23
31

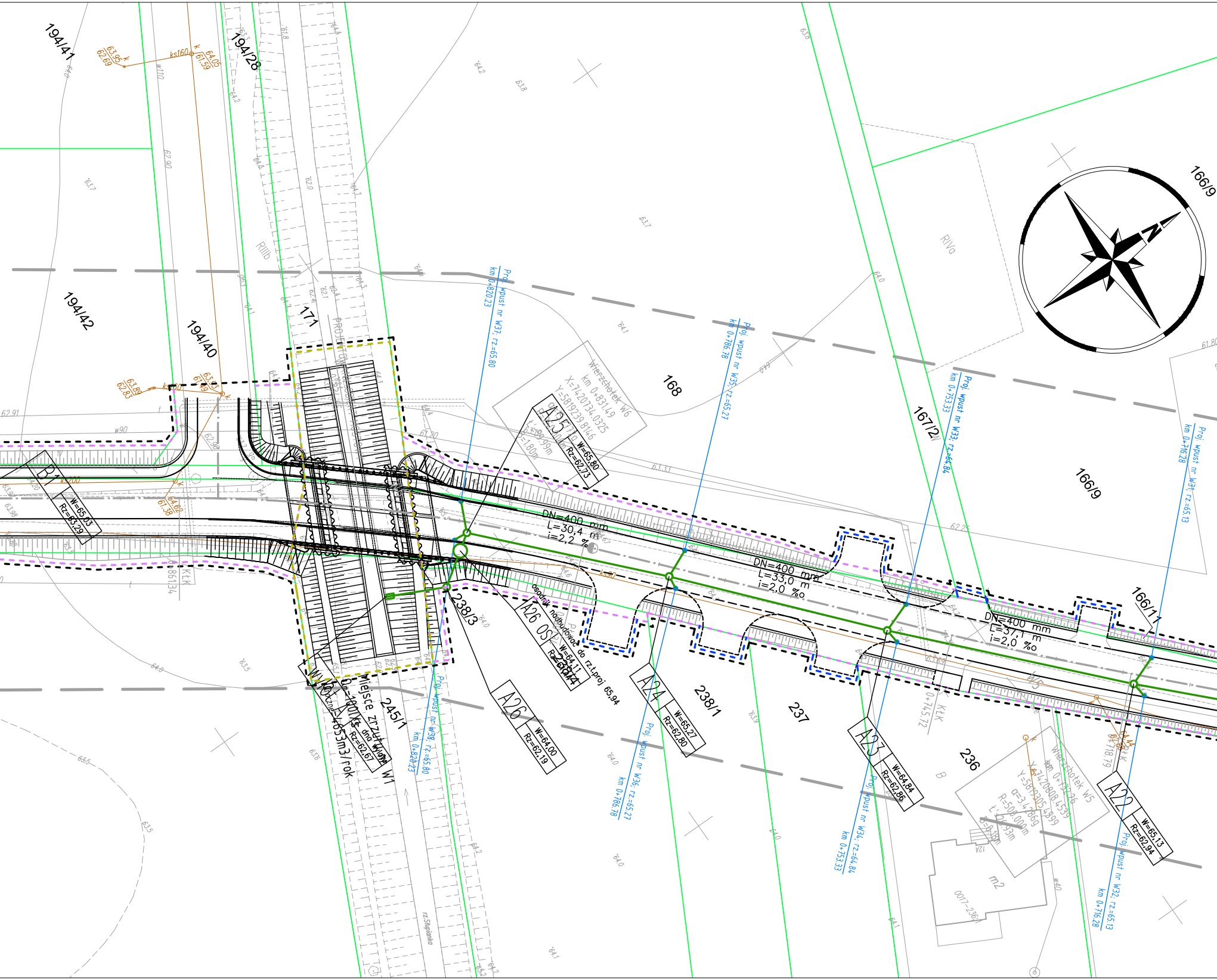
194/41
194/28
194/42
194/40
171
168
167/2
166/9
166/11
238/3
238/1
237
236
245/1
RIIIb
RIVa
B1
W=65,03
Rz=63,29
A25
W=65,80
Rz=62,73
A26 OS
W=64,11
Rz=62,44
A26
W=64,00
Rz=62,19
A24
W=65,27
Rz=62,80
A23
W=64,84
Rz=62,86
A22
W=65,13
Rz=62,94
W1
Wylot A
Miejsce zrzutu wylotu
Rz=62,67
Kt dna
Q=100l/s
Qroczne=4653m3/rok
W1
osadnik nadbudować do rz.t.proj 65,94
DN=400 mm
L=30,4 m
i=2,2 ‰
DN=400 mm
L=33,0 m
i=2,0 ‰
DN=400 mm
L=37,1 m
i=2,0 ‰
Proj. wpust nr W37, rz.=65.80
km 0+820.23
Proj. wpust nr W38, rz.=65.80
km 0+820.23
Proj. wpust nr W35, rz.=65.27
km 0+786.78
Proj. wpust nr W36, rz.=65.27
km 0+786.78
Proj. wpust nr W33, rz.=64.84
km 0+753.33
Proj. wpust nr W34, rz.=64.84
km 0+753.33
Proj. wpust nr W31, rz.=65.13
km 0+716.28
Proj. wpust nr W32, rz.=65.13
km 0+716.28
Wierzchołek W6
km 0+831.49
X=7420734.0325
Y=5819239.8146
α=1.7719g
R=1200.000m
t=16.99m
B=1.80m
Wierzchołek W5
km 0+732.26
X=7420808.4539
Y=5819305.4599
α=3.42869g
R=500.000m
t=26.93m
B=0.18m
W5
KtK
0+745.72
0+718.79
ks160
ks200
ks90
63,95
62,69
64,05
61,59
63,89
62,83
63,83
61,49
64,62
61,38
64,44
62,88
m2
0017-236A
12A
B
w110
w90
w40
rz.Słupianka
PROJEKT
62.91
63.33
62.25
61.80
N

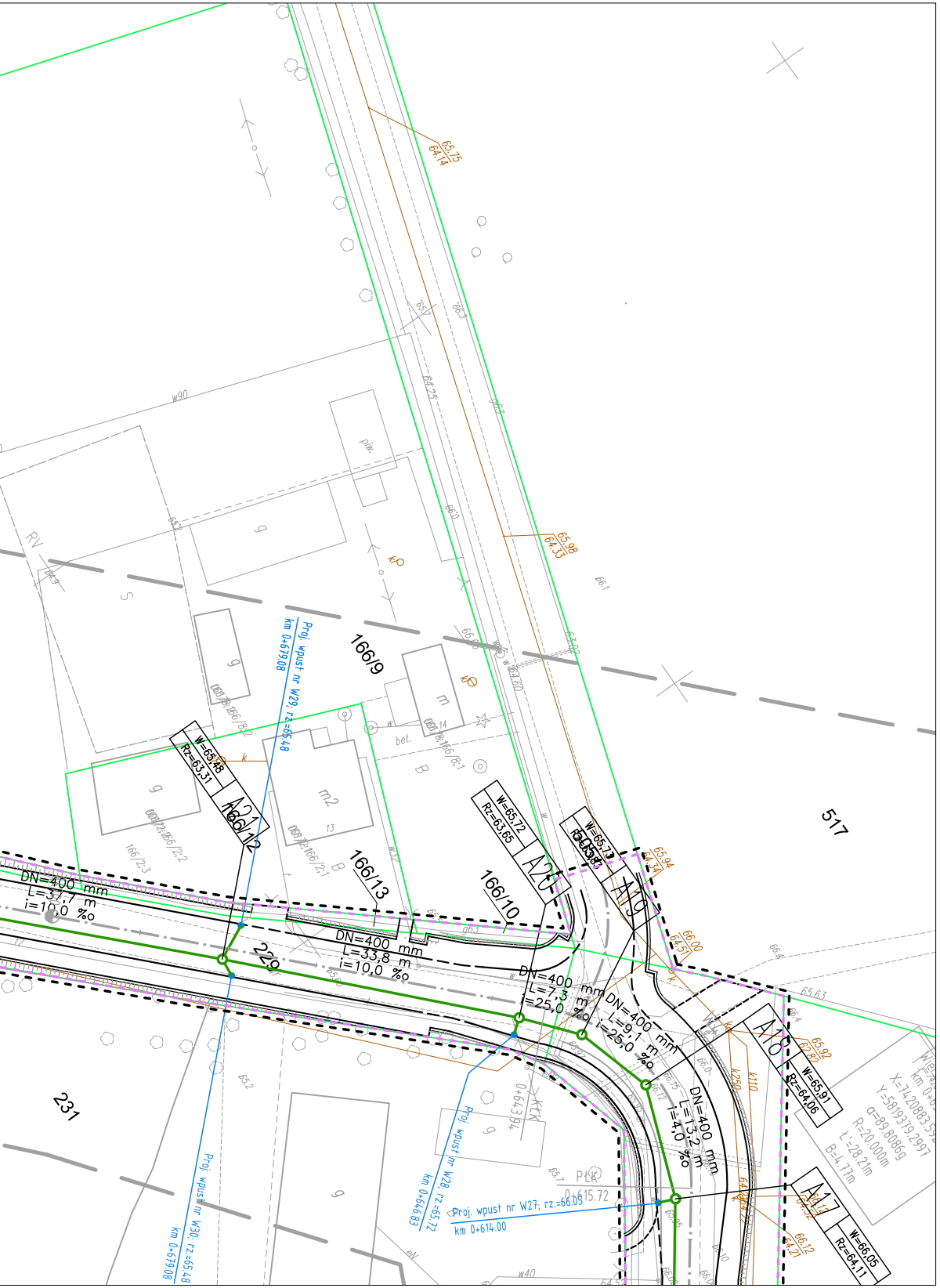

166/9
166/13
166/10
166/12
229
231
517
DN=400 mm
L=37,7 m
i=10,0 ‰
DN=400 mm
L=33,8 m
i=10,0 ‰
DN=400 mm
L=7,3 m
i=25,0 ‰
DN=400 mm
L=9,1 m
i=25,0 ‰
DN=400 mm
L=13,2 m
i=4,0 ‰
A21
A20
A19
A18
A17
W=65,48
Rz=63,31
W=65,72
Rz=63,65
W=65,73
W=65,91
Rz=64,06
W=66,05
Rz=64,11
65,75
64,14
65,98
64,33
65,94
64,34
66,00
64,51
65,92
62,80
66,12
64,21
Proj. wpust nr W29, rz.=65,48
km 0+679,08
Proj. wpust nr W28, rz.=65,72
km 0+646,83
Proj. wpust nr W27, rz.=66,09
km 0+614,00
Proj. wpust nr W30, rz.=65,48
km 0+679,08
0+643,94
0+615,72
X=14208 83,53
Y=5819379,2997
α=89,8086g
R=20,000m
t=28,21m
B=4,77m
g
m
m2
piw.
bet.
kO

LEGENDA

- ▬ ▬ ▬ teren niezbędny dla obiektów budowlanych, w tym:
  - ▬ ▬ ▬ linie rozgraniczające teren
  - ▬ ▬ ▬ linie określające granice przejścia przez tereny wód płynących
  - ▬ ▬ ▬ zakres obszaru niezbędnego do budowy lub przebudowy sieci uzbrojenia terenu
  - ▬ ▬ ▬ zakres obszaru niezbędnego do budowy lub przebudowy zjazdów
- ── istniejące granice działek
- *520/36* istniejące numery działek
- ─ · ─ projektowana oś
- = = = projektowany ściek z kostki
- ── projektowany krawężnik uliczny 15x30cm
- ‒ ‒ ‒ projektowany krawężnik uliczny 15x30cm obniżony
- - - - projektowany krawężnik drogowy 12x25cm obniżony
- ── projektowane obrzeże betonowe 8x30cm
- ── projektowana krawędź pobocza
- = = = projektowany przepust
- ─○─ projektowana sieć kanalizacji deszczowej

SMP Projektanci Sp. j.

SMP Projektanci Sp. j.
ul. Promienista 87A/1
60-141 Poznań
www.smp.poznan.pl
e-mail: biuro@smp.poznan.pl
tel. 61 86 19 636, fax. 61 86 10 644
NIP 779-23-71-246 REGON 301375359

Inwestor:
Gmina Słupno
ul. Miszewska 8a, 09-472 Słupno

Nazwa inwestycji:
Przebudowa drogi gminnej w m. Liszyno - Słupno
(ul. Pocztowa) wraz z przebudową mostu na rz. Słupiance
oraz drogami osiedlowymi - ul. Bociania, Żurawia, Orla

Branża: KANALIZACYJNA

Stadium dokumentacji: PB/PW

Stanowisko	Imię i nazwisko	Nr uprawnień specjalność	Podpis
Projektant	inż. Agnieszka Rak	SLK/1159/POWS/06 instalacyjna	
Opracował			
Opracował			
Sprawdzający	mgr inż. Agnieszka Pach	137/PW/2002 instalacyjna	

Tytuł rysunku: Plan sytuacyjny

Nr 2.2

Nr umowy: 4/2014 z dnia 28.01.2014 r.

Data opracowania: 08/2016

Skala: 1:500