Przedsiębiorstwo Usług Geodezyjnych
inż. **Andrzej Kozicki**
09-400 Płock ul. Królewiecka 2
tel/fax 24 266 89 24 kom. **601 314 527**
e-mail: akozicki@wp.pl

województwo	mazowieckie
Powiat	płocki
Jedn. Ewiden.	141912_2-SŁUPNO
Obręb	Nr 0017-SŁUPNO
Działka	Nr wg zakresu
KERG	6640.1567.2015

LSIV

Poświadcza się, że niniejszy dokument został opracowany w wyniku prac geodezyjnych i kartograficznych, których rezultaty zawiera operat techniczny wpisany do ewidencji materiałów państwowego zasobu geodezyjnego i kartograficznego

Organ prowadzący państwowy zasób geodezyjny i kartograficzny	STAROSTA PŁOCKI
Identyfikator ewidencyjny materiału zasobu - operatu technicznego	P.1419.2015.1709
Data wpisania operatu technicznego do ewidencji materiałów zasobu	21.05.2015
Imię, nazwisko i podpis osoby reprezentującej organ	z up. STAROSTY

mgr Edyta Bielska
Inspektor w Wydziale Geodezji i Gospodarki Nieruchomościami

MAPA DO CELÓW PROJEKTOWYCH

SKALA 1: 500

Układ współrzędnych prostokątnych płaskich 2000/21
Układ wysokości Kronsztadt '60

Nie wykluczam istnienia w terenie urządzeń podziemnych, nie wykazanych na mapie, które nie zostały zgłoszone do inwentaryzacji przed zasypaniem.

Geodeta Uprawniony

inż. Andrzej Kozicki
Nr upr. 2063
Płock, dn. 19.05.2015

oznaczenie i informacje o służebnościach gruntowych mających wpływ na zagospodarowanie gruntów zlokalizowanych w granicach projektowanej inwestycji. Nie stwierdzono

Oznaczenie i symbol konturu użytku gruntowego, który nie jest ujawniony w bazie danych ewidencji gruntów i budynków Nie dotyczy

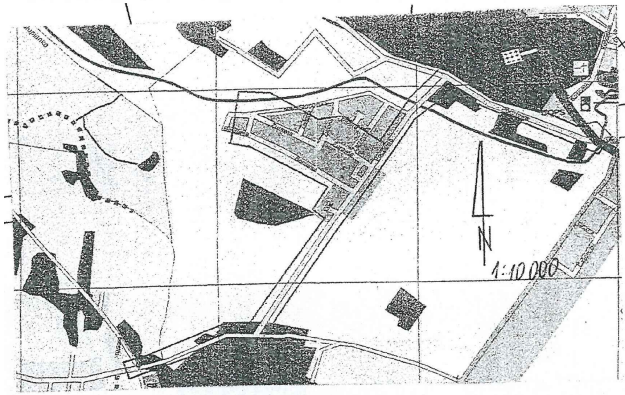

61.5

Poświadcza się, że niniejszy dokument został opracowany w wyniku prac geodezyjnych i kartograficznych, których rezultaty zawiera operat techniczny wpisany do ewidencji materiałów państwowego zasobu geodezyjnego i kartograficznego

Organ prowadzący państwowy zasób geodezyjny i kartograficzny	STAROSTA PŁOCKI
Identyfikator ewidencyjny materiału zasobu - operatu technicznego	P.1419.2014.1424
Data wpisania operatu technicznego do ewidencji materiałów zasobu	12.05.14
Imię, nazwisko i podpis osoby reprezentującej organ	z up. STAROSTY

mgr Edyta Bielska
inspektor w Wydziale Geodezji i Gospodarki Nieruchomościami

Przedsiębiorstwo Usług Geodezyjnych
inż. **Andrzej Kozicki**
09-400 Płock ul. Królewiecka 2
tel/fax 24 266 89 24 kom. **601 314 527**
e-mail: akozicki@wp.pl

województwo	mazowieckie
Powiat	płocki
Gmina	Słupno
Miejscowość	Słupno
Jednostka ewidencyjna	141912_2-Słupno-gmina wiejska
Obręb	Nr 0017-Słupno
Ulica	Pocztowa
Godło mapy	7.179.10.10.4; 7.179.11.06.3,1; 7.179.11.01.3,4

MAPA DO CELÓW PROJEKTOWYCH

SKALA 1: 500

Układ współrzędnych prostokątnych płaskich 1965 strefa II
Układ wysokości Kronsztadt '60

Nie wykluczam istnienia w terenie urządzeń podziemnych, nie wykazanych na mapie, które nie zostały zgłoszone do inwentaryzacji przed zasypaniem.

Geodeta Uprawniony

inż. Andrzej Kozicki
Nr upr. 2063

oznaczenie informacji o służebnościach gruntowych mających wpływ na zagospodarowanie gruntów zlokalizowanych w granicach projektowanej inwestycji. brak

Oznaczenie i symbol konturu użytku gruntowego, który nie jest ujawniony w bazie danych ewidencji gruntów i budynków brak


61.6
rz. dna wylotu
Rz=61.01
698/1

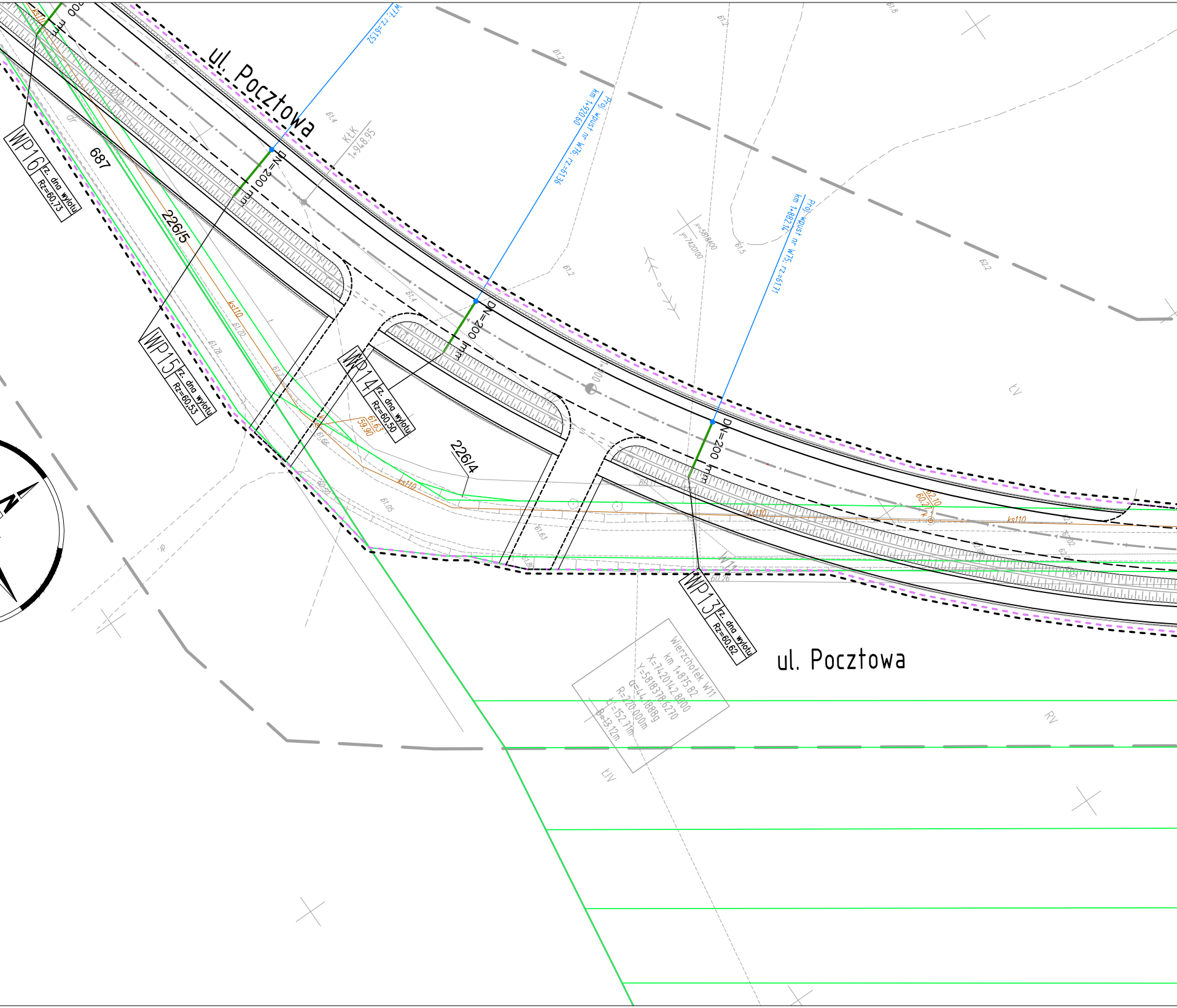
ul. Pocztowa
W77, rz=61,52
DN=200 mm
KŁK
1+948,95
Proj. wpust nr W76, rz=61,36
km 1+920,60
Proj. wpust nr W75, rz=61,71
km 1+882,14
x=5818400
y=7420100
61.2
61.2
61.2
61.8
61.4
61.5
61.5
61.4
62.2
ŁV
WP16
rz. dna wylotu
Rz=60,73
687
226/5
ks110
61.70
61.78
WP15
rz. dna wylotu
Rz=60,53
WP14
rz. dna wylotu
Rz=60,50
61.63
59.90
61.66
60.50
61.05
ks110
226/4
DN=200 mm
DN=200 mm
1+900
62.10
60.27
ks110
ks110
62.02
62.08
61.63
W11
60.26
WP13
rz. dna wylotu
Rz=60,62
ul. Pocztowa
Wierzchołek W11
km 1+875.82
X=7420142.8000
Y=5818378.6270
α=44.1888g
R=220.000m
L=152.71m
B=13.12m
ŁIV
RV

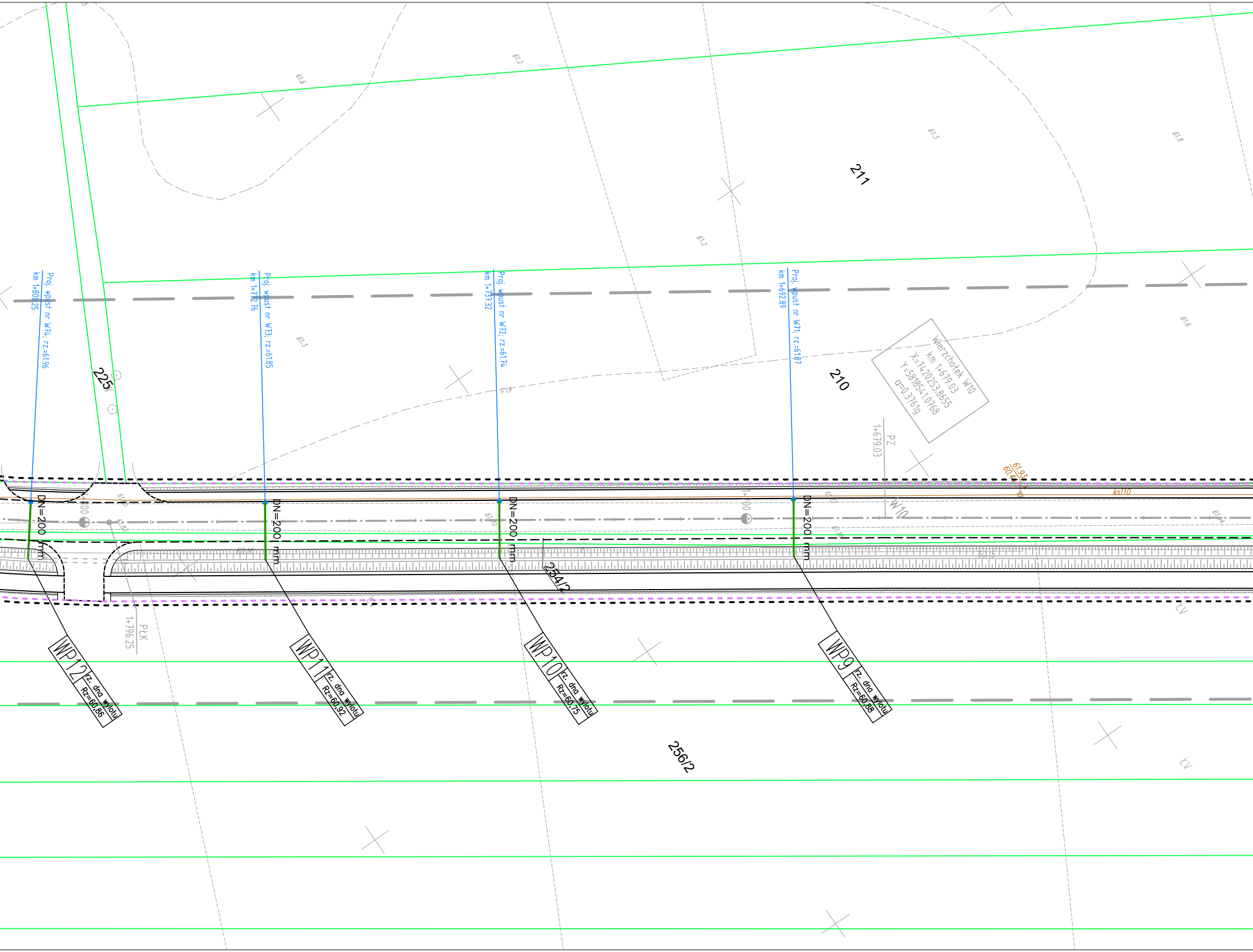

211
210
225
254/2
256/2
61.6
61.2
61.3
61.8
61.2
61.6
61.3
61.5
Proj. wpust nr W74; rz.=61.96
km 1+808.25
Proj. wpust nr W73; rz.=61.85
km 1+772.76
Proj. wpust nr W72; rz.=61.74
km 1+737.32
Proj. wpust nr W71; rz.=61.87
km 1+692.89
Wierzchołek W10
km 1+679.03
X=7420253.8655
Y=5818541.0768
α=0.3761g
PZ
1+679.03
61.93
60.4
ks110
W10
1+700
1+800
PłK
1+796.25
DN=200 mm
DN=200 mm
DN=200 mm
DN=200 mm
WP12
rz. dna wylotu
Rz=60,86
WP11
rz. dna wylotu
Rz=60,92
WP10
rz. dna wylotu
Rz=60,75
WP9
rz. dna wylotu
Rz=60,88
60.15

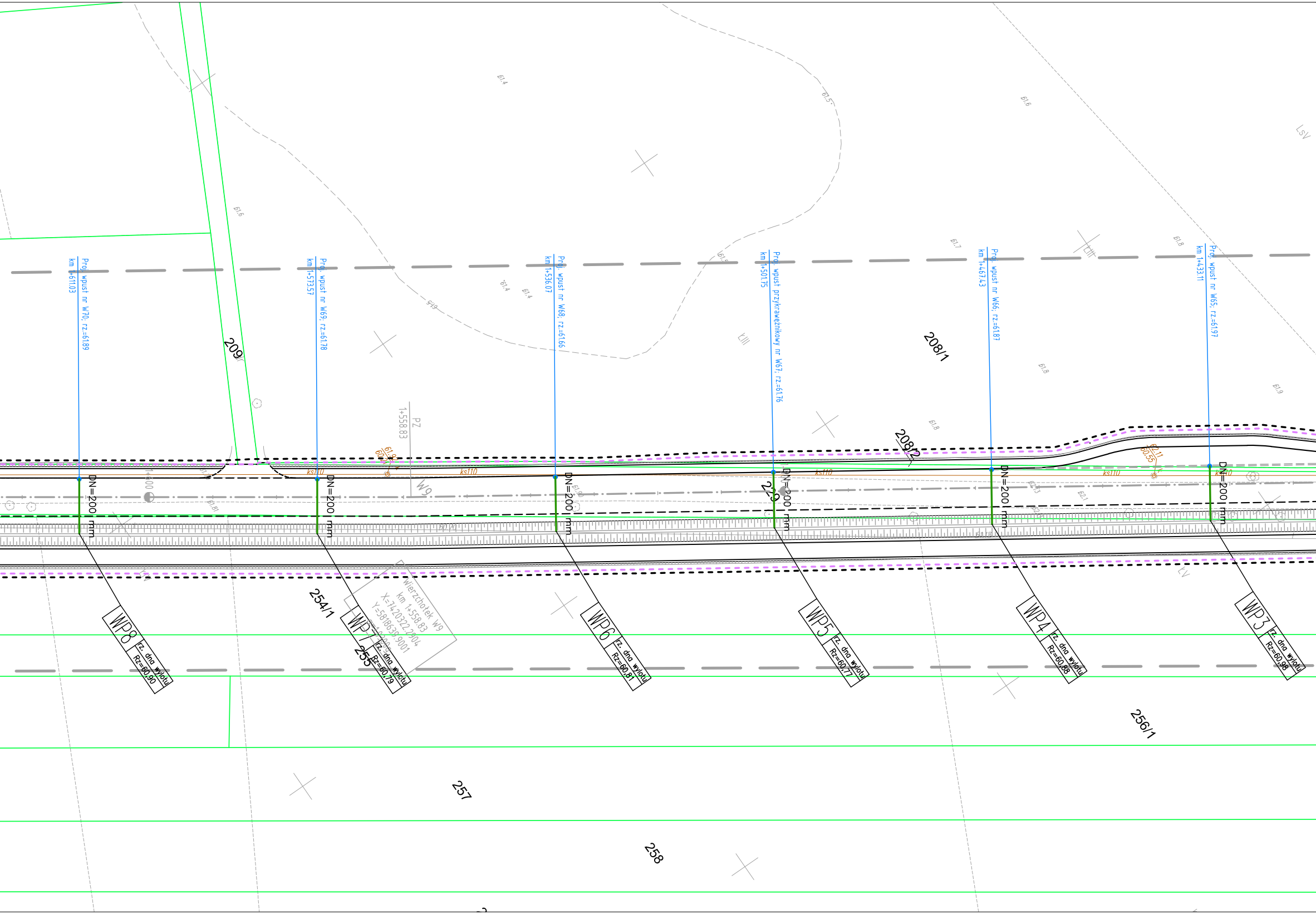
Proj. wpust nr W70; rz.=61.89
km 1+611.03
Proj. wpust nr W69; rz.=61.78
km 1+573.57
Proj. wpust nr W68; rz.=61.66
km 1+536.07
Proj. wpust przykrawężnikowy nr W67; rz.=61.76
km 1+501.75
Proj. wpust nr W66; rz.=61.87
km 1+467.43
Proj. wpust nr W65; rz.=61.97
km 1+433.11
DN=200 mm
DN=200 mm
DN=200 mm
DN=200 mm
DN=200 mm
DN=200 mm
PZ
1+558.83
W9
1+600
ks110
61.92
60.21
62.11
60.55
209
208/1
208/2
229
254/1
255
256/1
257
258
WP8
rz. dna wylotu
Rz=60,90
WP7
rz. dna wylotu
Rz=60,79
WP6
rz. dna wylotu
Rz=60,81
WP5
rz. dna wylotu
Rz=60,77
WP4
rz. dna wylotu
Rz=60,88
WP3
rz. dna wylotu
Rz=60,98
Wierzchołek W9
km 1+558.83
X=7420322.2904
Y=5818639.9001
ŁIII
LSV
ŁV
61.4
61.5
61.6
61.7
61.8
61.9
62.1
61.81

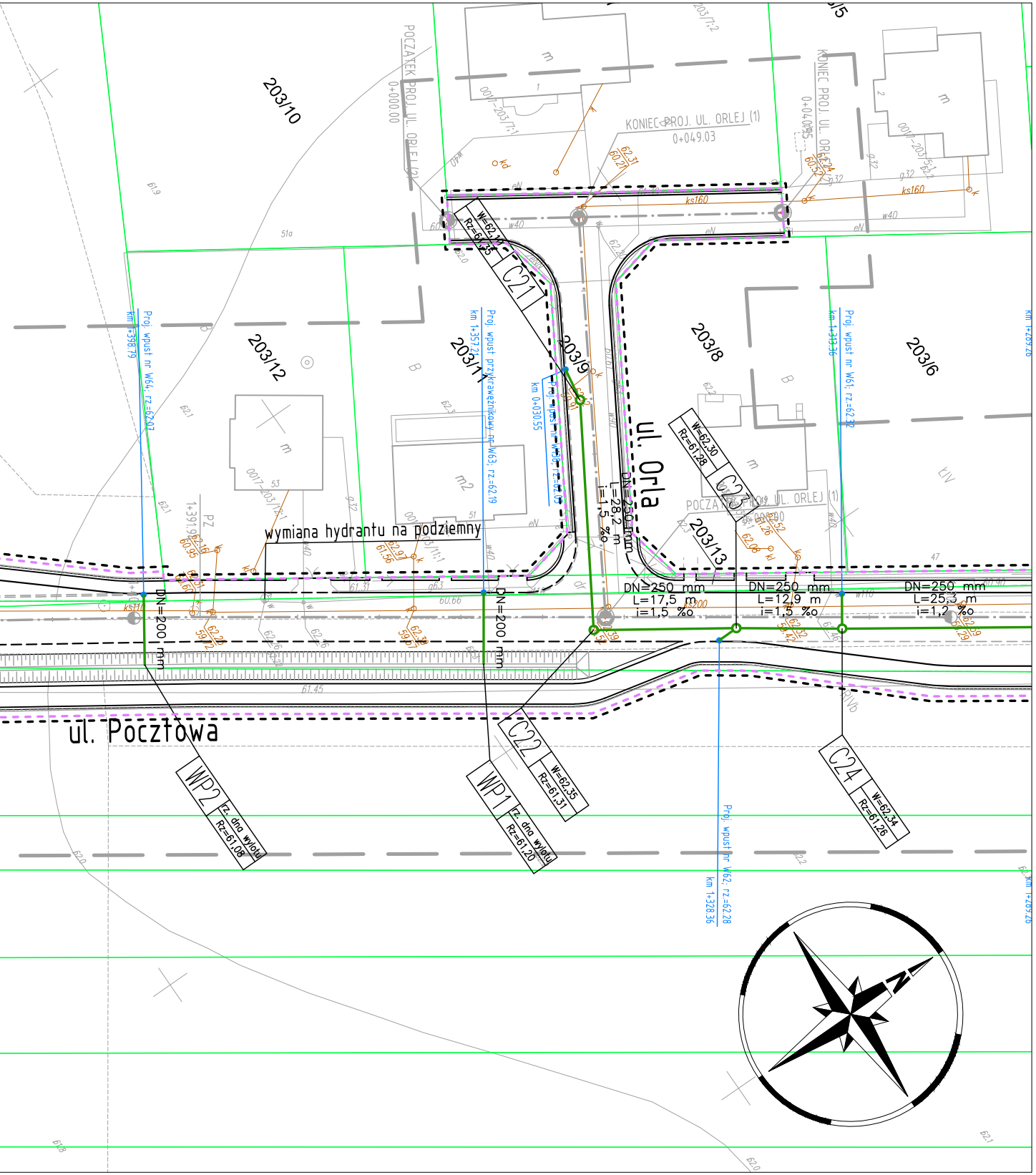
ul. Pocztowa
ul. Orla
203/10
203/12
203/11
203/9
203/8
203/6
203/13
POCZĄTEK PROJ. UL. ORLEJ (2)
0+000.00
KONIEC PROJ. UL. ORLEJ (1)
0+049.03
KONIEC PROJ. UL. ORLEJ (2)
0+040.95
POCZĄTEK PROJ. UL. ORLEJ (1)
0+000.00
wymiana hydrantu na podziemny
C21
W=62,10
Rz=61,35
C22
W=62,35
Rz=61,31
C23
W=62,30
Rz=61,28
C24
W=62,34
Rz=61,26
WP1
rz. dna wylotu
Rz=61,20
WP2
rz. dna wylotu
Rz=61,08
DN=250 mm
L=28,2 m
i=1,5 ‰
DN=250 mm
L=17,5 m
i=1,5 ‰
DN=250 mm
L=12,9 m
i=1,5 ‰
DN=250 mm
L=25,3 m
i=1,2 ‰
DN=200 mm
DN=200 mm
Proj. wpust nr W64; rz.=62,02
km 1+398.79
Proj. wpust przykrawężnikowy nr W63; rz.=62,19
km 1+357.21
Proj. wpust nr W58; rz.=62,09
km 0+030.55
Proj. wpust nr W61; rz.=62,32
km 1+313.36
Proj. wpust nr W62, rz.=62,28
km 1+328.36
km 1+289.26
ks160
ks200
w40
w110
eN
1+391.96
PZ

LEGENDA

- teren niezbędny dla obiektów budowlanych, w tym:
  - linie rozgraniczające teren
  - linie określające granice przejścia przez tereny wód pły
  - zakres obszaru niezbędnego do budowy lub przebudowy uzbrojenia terenu
  - zakres obszaru niezbędnego do budowy lub przebudowy
- istniejące granice działek
- 520/36 istniejące numery działek
- projektowana oś
- projektowany ściek z kostki
- projektowany krawężnik uliczny 15x30cm
- projektowany krawężnik uliczny 15x30cm obniżony
- projektowany krawężnik drogowy 12x25cm obniżony
- projektowane obrzeże betonowe 8x30cm
- projektowana krawędź pobocza
- projektowany przepust
- projektowana sieć kanalizacji deszczowej

SMP Projektanci Sp. j.
ul. Promienista 87A/1
60-141 Poznań
www.smp.poznan.pl
e-mail: biuro@smp.poznan.pl
tel. 61 86 19 636, fax. 61 86 10 644
NIP 779-23-71-246 REGON 301375359

Inwestor: Gmina Słupno
ul. Miszewska 8a, 09-472 Słupno

Nazwa inwestycji: Przebudowa drogi gminnej w m. Liszyno - Słupno
(ul. Pocztowa) wraz z przebudową mostu na rz. Słupiance
oraz drogami osiedlowymi - ul. Bociania, Żurawia, Orla

Branża: KANALIZACYJNA

Stadium dokumentacji: PB/PW

Stanowisko	Imię i nazwisko	Nr uprawnień specjalność	Podpis
Projektant	inż. Agnieszka Rak	SLK/1159/POWS/06 instalacyjna	
Opracował			
Opracował			
Sprawdzający	mgr inż. Agnieszka Pach	137/PW/2002 instalacyjna	

Tytuł rysunku: Plan sytuacyjny

Nr 2.3

Nr umowy: 4/2014 z dnia 28.01.2014 r.

Data opracowania: 08/2016

Skala: 1:500