Przedsiębiorstwo Usług Geodezyjnych
inż. **Andrzej Kozicki**
09-400 Płock ul. Królewiecka 2
tel/fax 24 266 89 24 kom. **601 314 527**
e-mail: akozicki@wp.pl

województwo	mazowieckie
Powiat	płocki
Jedn. Ewiden.	141912_2-SŁUPNO
Obręb	Nr 0017-SŁUPNO
Działka	Nr wg zakresu
KERG	6640.1567.2015

MAPA DO CELÓW PROJEKTOWYCH

SKALA 1: 500

Układ współrzędnych prostokątnych płaskich 2000/21
Układ wysokości Kronsztadt '60

Nie wykluczam istnienia w terenie
urządzeń podziemnych, nie wykazanych
na mapie, które nie zostały zgłoszone
do inwentaryzacji przed zasypaniem.

Geodeta Uprawniony

inż. Andrzej Kozicki
Nr upr. 2063
Płock, dn. 19.05.2015

oznaczenie i informacje o służebnościach gruntowych mających wpływ na zagospodarowanie gruntów zlokalizowanych w granicach projektowanej inwestycji. Nie stwierdzono

Oznaczenie i symbol konturu użytku gruntowego, który nie jest ujawniony w bazie danych ewidencji gruntów i budynków Nie dotyczy

Poświadcza się, że niniejszy dokument został opracowany w wyniku prac geodezyjnych i kartograficznych, których rezultaty zawiera operat techniczny wpisany do ewidencji materiałów państwowego zasobu geodezyjnego i kartograficznego	
Organ prowadzący państwowy zasób geodezyjny i kartograficzny	STAROSTA PŁOCKI
Identyfikator ewidencyjny materiału zasobu - operatu technicznego	P.1419..2015.1709
Data wpisania operatu technicznego do ewidencji materiałów zasobu	21.05.2015
Imię, nazwisko i podpis osoby reprezentującej organ	z up. STAROSTY mgr Edyta Bielska Inspektor w Wydziale Geodezji i Gospodarki Nieruchomościami

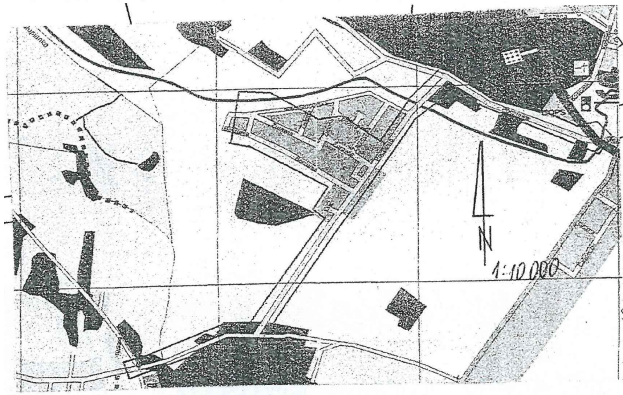

Poświadcza się, że niniejszy dokument został opracowany w wyniku prac geodezyjnych i kartograficznych, których rezultaty zawiera operat techniczny wpisany do ewidencji materiałów państwowego zasobu geodezyjnego i kartograficznego	
Organ prowadzący państwowy zasób geodezyjny i kartograficzny	STAROSTA PŁOCKI
Identyfikator ewidencyjny materiału zasobu - operatu technicznego	P.1419..2014.1424
Data wpisania operatu technicznego do ewidencji materiałów zasobu	12.05.14
Imię, nazwisko i podpis osoby reprezentującej organ	z up. STAROSTY mgr Edyta Bielska inspektor w Wydziale Geodezji i Gospodarki Nieruchomościami

Przedsiębiorstwo Usług Geodezyjnych
inż. **Andrzej Kozicki**
09-400 Płock ul. Królewiecka 2
tel/fax 24 266 89 24 kom. **601 314 527**
e-mail: akozicki@wp.pl

województwo	mazowieckie
Powiat	płocki
Gmina	Słupno
Miejscowość	Słupno
Jednostka ewidencyjna	141912_2-Słupno-gmina wiejska
Obręb	Nr 0017-Słupno
Ulica	Pocztowa
Godło mapy	7.179.10.10.4; 7.179.11.06.3,1; 7.179.11.01.3,4

MAPA DO CELÓW PROJEKTOWYCH

SKALA 1: 500

Układ współrzędnych prostokątnych płaskich 1965 strefa II
Układ wysokości Kronsztadt '60

Nie wykluczam istnienia w terenie
urządzeń podziemnych, nie wykazanych
na mapie, które nie zostały zgłoszone
do inwentaryzacji przed zasypaniem.

Geodeta Uprawniony

inż. Andrzej Kozicki
Nr upr. 2063

oznaczenie informacji o służebnościach gruntowych mających wpływ na zagospodarowanie gruntów zlokalizowanych w granicach projektowanej inwestycji. brak

Oznaczenie i symbol konturu użytku gruntowego, który nie jest ujawniony w bazie danych ewidencji gruntów i budynków brak

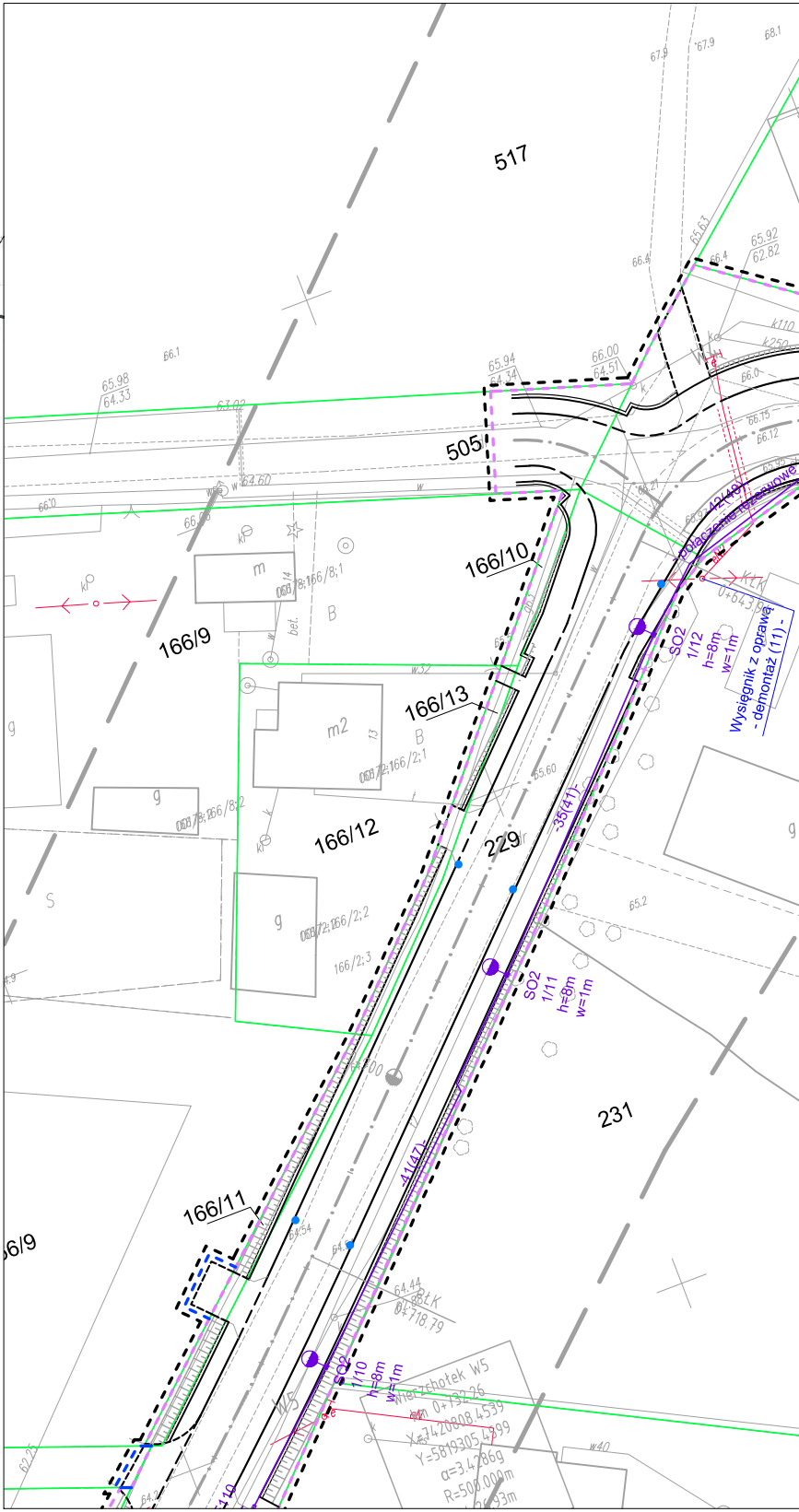
517
505
166/9
166/10
166/13
166/12
229
231
166/11
6/9
m
m2
g
B
S
połączenie rezerwowe
-42(48)-
-35(41)-
-41(47)-
SO2
1/12
h=8m
w=1m
Wysięgnik z oprawą - demontaż (11) -
SO2
1/11
h=8m
w=1m
SO2
1/10
h=8m
w=1m
W5
KłK
0+643.9
64.44
0+718.79
Wierzchołek W5
km 0+132.26
X=7420808.4539
Y=5819305.4399
α=3.4286g
R=500.000m
65.94
64.34
66.00
64.51
65.98
64.33
65.92
62.82
66.15
66.12
65.60
65.2
66.0
k110
k250
w32
w40

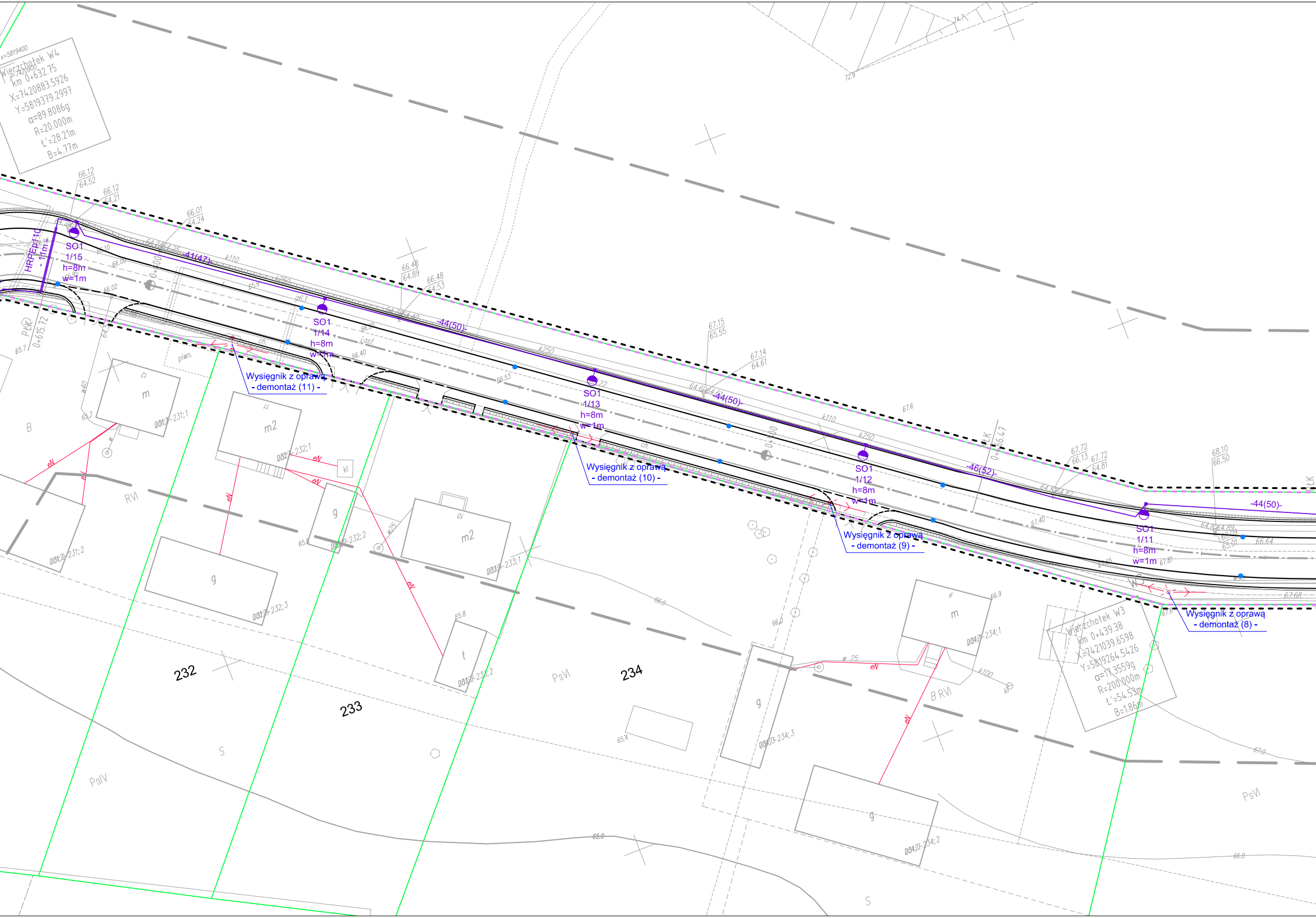
Wierzchołek W4
km 0+632.75
X=7420883.5926
Y=5819379.2997
α=89.8086g
R=20.000m
t'=28.21m
B=4.77m
HRPEΦ110 - 11m -
-41(47)-
SO1 1/15 h=8m w=1m
SO1 1/14 h=8m w=1m
-44(50)-
Wysięgnik z oprawą - demontaż (11) -
SO1 1/13 h=8m w=1m
-44(50)-
Wysięgnik z oprawą - demontaż (10) -
SO1 1/12 h=8m w=1m
-46(52)-
Wysięgnik z oprawą - demontaż (9) -
SO1 1/11 h=8m w=1m
-44(50)-
Wysięgnik z oprawą - demontaż (8) -
Wierzchołek W3
km 0+439.38
X=7421039.6598
Y=5819264.5426
α=17.3559g
R=200.000m
t'=54.53m
B=1.86m
0+615.72
0+500
232
233
234
m
m2
m2
g
g
t
m
g
g
kl
eN
RVI
B
PsIV
S
PsVI
B RVI
PsVI
S

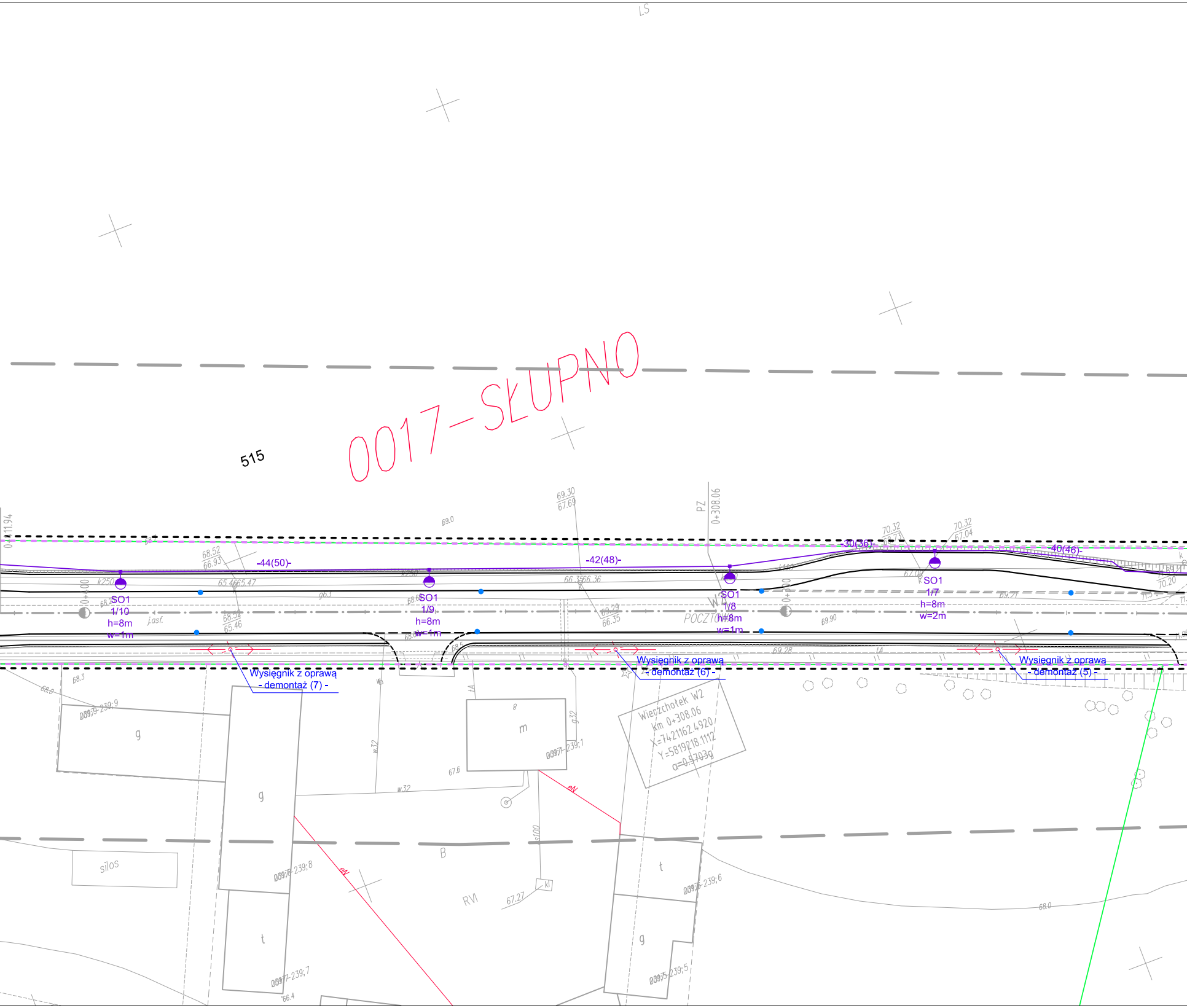
LS
0017-SŁUPNO
515
-44(50)-
-42(48)-
-30(36)-
-40(46)-
SO1
1/10
h=8m
w=1m
SO1
1/9
h=8m
w=1m
SO1
1/8
h=8m
w=1m
SO1
1/7
h=8m
w=2m
PZ
0+308.06
0+111.94
0+00
W2
POCZTOWA
Wysięgnik z oprawą
- demontaż (7) -
Wysięgnik z oprawą
- demontaż (6) -
Wysięgnik z oprawą
- demontaż (5) -
Wierzchołek W2
Km 0+308.06
X=7421162.4920
Y=5819218.1112
α=0.5703g
g
m
t
silos
B
RVI
eN
0037-239;9
0037-239;1
0037-239;8
0037-239;7
0037-239;6
0037-239;5
69.30
67.69
68.52
66.93
70.32
68.73
70.32
67.04
68.53
65.46
69.29
66.35
65.46
65.47
66.35
66.36
69.0
68.3
68.0
67.6
67.27
66.4
69.90
69.28
69.71
70.20
k250
j.asf.
w32
s100
kl

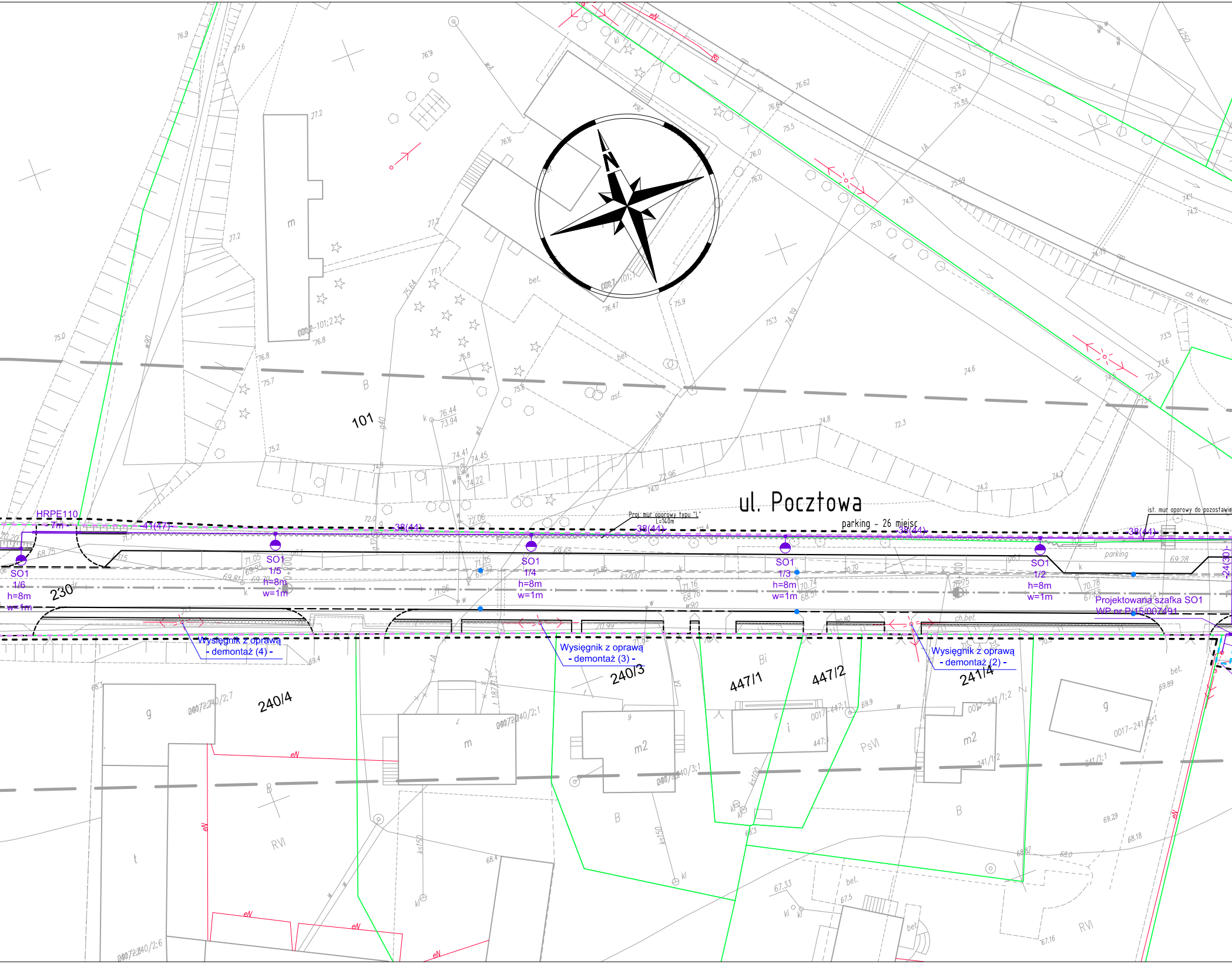
N
ul. Pocztowa
parking - 26 miejsc
Proj. mur oporowy typu "L"
L=140m
ist. mur oporowy do pozostawie
HRPE110
- 7m -
-41(47)-
-38(44)-
-38(44)-
-38(44)-
-38(44)-
-24(30)-
SO1
1/6
h=8m
w=1m
SO1
1/5
h=8m
w=1m
SO1
1/4
h=8m
w=1m
SO1
1/3
h=8m
w=1m
SO1
1/2
h=8m
w=1m
Projektowana szafka SO1
WP nr P/15/007491
Wysięgnik z oprawą
- demontaż (4) -
Wysięgnik z oprawą
- demontaż (3) -
Wysięgnik z oprawą
- demontaż (2) -
parking
ch.bet.
bet.
asf.
101
230
240/4
240/3
447/1
447/2
241/4
m
m
m2
m2
g
g
i
t
B
B
B
Bi
RVI
RVI
PsVI
76.9
77.6
76.9
77.2
77.2
76.8
75.0
76.8
75.7
75.2
74.41
74.45
74.22
76.44
73.94
72.06
72.96
74.0
74.8
72.3
74.2
74.2
74.6
75.3
76.0
75.9
76.47
75.64
75.5
75.0
76.62
76.64
75.59
74.5
73.5
73.6
72.3
71.05
69.95
69.81
69.79
68.75
71.55
71.06
70.85
71.16
68.78
70.74
70.70
70.75
70.78
67.68
69.28
69.89
69.29
68.18
68.0
67.33
67.5
67.16
69.4
68.3
68.4
ks200
ks150
ks150
k250
w90
eN
kl

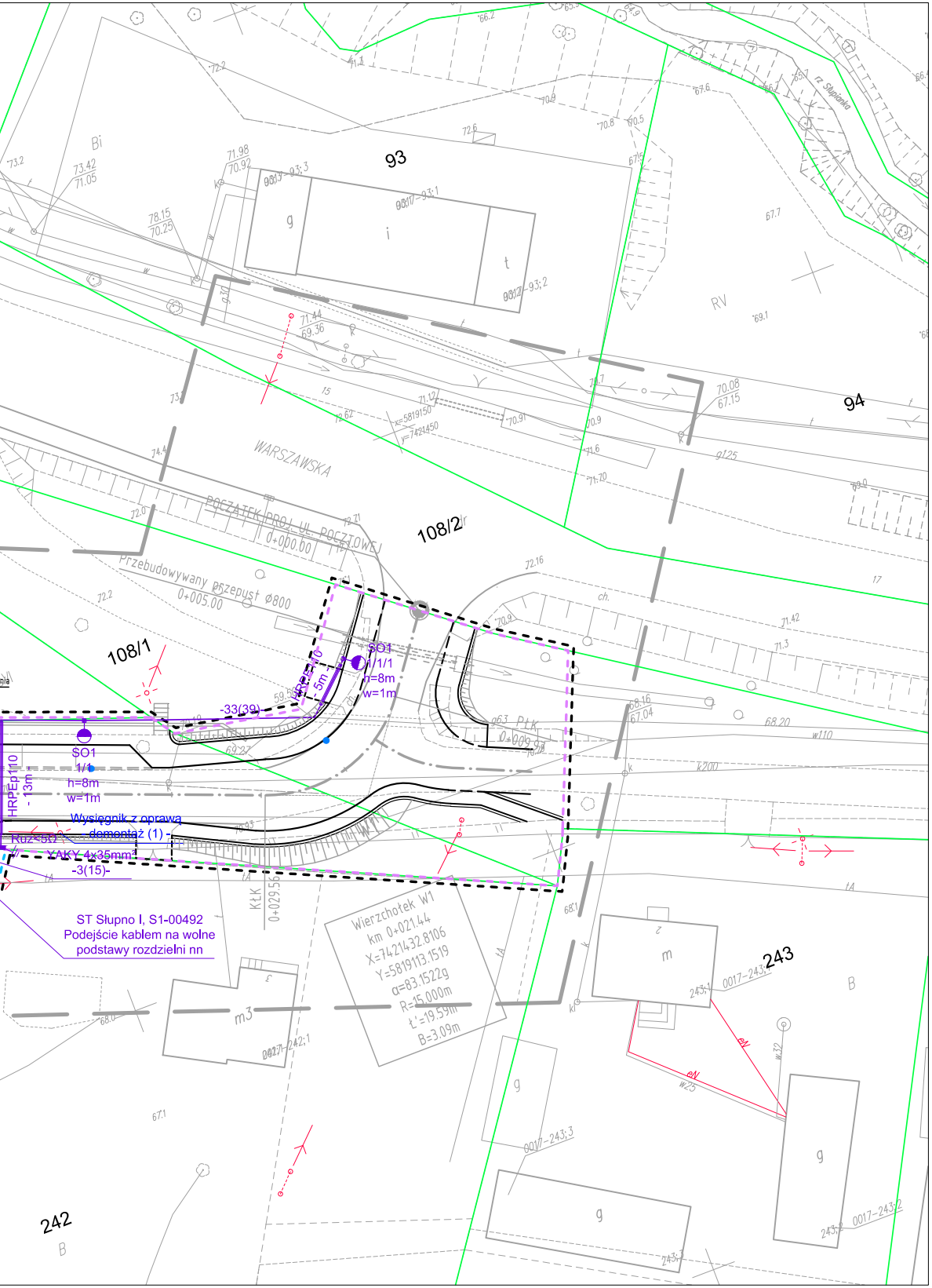
93
94
108/2
108/1
243
242
WARSZAWSKA
POCZĄTEK PROJ. UL. POCZTOWEJ
0+000.00
Przebudowywany przepust ø800
0+005.00
SO1
1/1/1
h=8m
w=1m
HRPE110
- 5m -
-33(39)-
SO1
1/1
h=8m
w=1m
HRPEp110
- 13m -
Wysięgnik z oprawą
- demontaż (1) -
Ruz<5Ω
YAKY 4x35mm²
-3(15)-
ST Słupno I, S1-00492
Podejście kablem na wolne
podstawy rozdzielni nn
KłK
0+029.56
Wierzchołek W1
km 0+021.44
X=7421432.8106
Y=5819113.1519
α=83.1522g
R=15.000m
t'=19.59m
B=3.09m
rz. Słupianka
RV
Bi
B
m
m3
g
i
t

LEGENDA

— — —	teren niezbędny dla obiektów budowlanych, w tym:
— — —	linie rozgraniczające teren
— — —	linie określające granice przejścia przez tereny wód płynących
— — —	zakres obszaru niezbędnego do budowy lub przebudowy sieci uzbrojenia terenu
— — —	zakres obszaru niezbędnego do budowy lub przebudowy zjazdów
———	istniejące granice działek
520/36	istniejące numery działek
—·—	projektowana oś
= = = =	projektowany ściek z kostki
———	projektowany krawężnik uliczny 15x30cm
— — —	projektowany krawężnik uliczny 15x30cm obniżony
- - - - -	projektowany krawężnik drogowy 12x25cm obniżony
———	projektowane obrzeże betonowe 8x30cm
———	projektowana krawędź pobocza
= = = =	projektowany przepust
⌇⌇⌇	projektowany mur oporowy

Sieć oświetleniowa

———	Projektowany kabel oświetleniowy YAKY 5x25mm²
▭	Zabezpieczenie kabla oświetleniowego rurą osłonową RHDPE110
◐	Projektowany słup h=8m z oprawą oświetleniową Led o mocy P=55W
◐	Projektowany słup h=8m z oprawą oświetleniową Led o mocy P=30W
- 43(37) -	- długość fizyczna kabla (długoć trasowa, wykopu pomiędzy łączonymi elementami) -
- demontaż -	Wysięgniki z oprawami do demontażu

SMP Projektanci Sp. j.
ul. Promienista 87A/1
60-141 Poznań
www.smp.poznan.pl
e-mail: biuro@smp.poznan.pl
tel. 61 86 19 636, fax. 61 86 10 644
NIP 779-23-71-246 REGON 301375359

Inwestor: Gmina Słupno
ul. Miszewska 8a, 09-472 Słupno

Nazwa inwestycji: Przebudowa drogi gminnej w m. Liszyno - Słupno
(ul. Pocztowa) wraz z przebudową mostu na rz. Słupiance
oraz drogami osiedlowymi - ul. Bociania, Żurawia, Orla

Branża: ELEKTRYCZNA

Stadium dokumentacji: PB/PW

Stanowisko	Imię i nazwisko	Nr uprawnień specjalność	Podpis
Projektant	mgr inż. Piotr Piskorek	ZAP\0219\POOE\11 elektryczna	
Opracował			
Opracował			
Sprawdzający	inż. Wojciech Marciniak	331/74/Pm elektryczna	

Tytuł rysunku: Plan sytuacyjny

Nr 2.1

Nr umowy: 4/2014 z dnia 28.01.2014 r.

Data opracowania: 08/2016

Skala: 1:500