Przedsiębiorstwo Usług Geodezyjnych
inż. **Andrzej Kozicki**
09-400 Płock ul. Królewiecka 2
tel/fax 24 266 89 24 kom. **601 314 527**
e-mail: akozicki@wp.pl

województwo	mazowieckie
Powiat	płocki
Jedn. Ewiden.	141912_2-SŁUPNO
Obręb	Nr 0017-SŁUPNO
Działka	Nr wg zakresu
KERG	6640.1567.2015

MAPA DO CELÓW PROJEKTOWYCH

SKALA 1: 500

Układ współrzędnych prostokątnych płaskich 2000/21
Układ wysokości Kronsztadt '60

Nie wykluczam istnienia w terenie urządzeń podziemnych, nie wykazanych na mapie, które nie zostały zgłoszone do inwentaryzacji przed zasypaniem.

Geodeta Uprawniony

inż. Andrzej Kozicki
Nr upr. 2063
Płock, dn. 19.05.2015

oznaczenie i informacje o służebnościach gruntowych mających wpływ na zagospodarowanie gruntów zlokalizowanych w granicach projektowanej inwestycji. Nie stwierdzono

Oznaczenie i symbol konturu użytku gruntowego, który nie jest ujawniony w bazie danych ewidencji gruntów i budynków Nie dotyczy

Poświadcza się, że niniejszy dokument został opracowany w wyniku prac geodezyjnych i kartograficznych, których rezultaty zawiera operat techniczny wpisany do ewidencji materiałów państwowego zasobu geodezyjnego i kartograficznego

Organ prowadzący państwowy zasób geodezyjny i kartograficzny	STAROSTA PŁOCKI
Identyfikator ewidencyjny materiału zasobu - operatu technicznego	P.1419.2015.1709
Data wpisania operatu technicznego do ewidencji materiałów zasobu	21.05.2015
Imię, nazwisko i podpis osoby reprezentującej organ	z up. STAROSTY

mgr Edyta Bielska
Inspektor w Wydziale Geodezji i Gospodarki Nieruchomościami

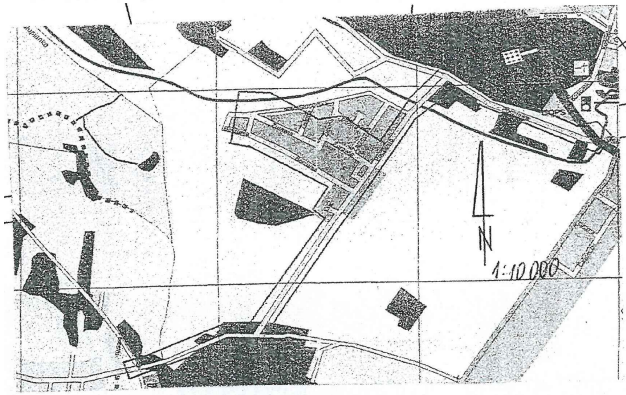

Poświadcza się, że niniejszy dokument został opracowany w wyniku prac geodezyjnych i kartograficznych, których rezultaty zawiera operat techniczny wpisany do ewidencji materiałów państwowego zasobu geodezyjnego i kartograficznego

Organ prowadzący państwowy zasób geodezyjny i kartograficzny	STAROSTA PŁOCKI
Identyfikator ewidencyjny materiału zasobu - operatu technicznego	P.1419.2014.1424
Data wpisania operatu technicznego do ewidencji materiałów zasobu	12.05.14
Imię, nazwisko i podpis osoby reprezentującej organ	

z up. STAROSTY
mgr Edyta Bielska
inspektor w Wydziale Geodezji Gospodarki Nieruchomościami

Przedsiębiorstwo Usług Geodezyjnych
inż. **Andrzej Kozicki**
09-400 Płock ul. Królewiecka 2
tel/fax 24 266 89 24 kom. **601 314 527**
e-mail: akozicki@wp.pl

województwo	mazowieckie
Powiat	płocki
Gmina	Słupno
Miejscowość	Słupno
Jednostka ewidencyjna	141912_2-Słupno-gmina wiejska
Obręb	Nr 0017-Słupno
Ulica	Pocztowa
Godło mapy	7.179.10.10.4; 7.179.11.06.3,1; 7.179.11.01.3,4

MAPA DO CELÓW PROJEKTOWYCH

SKALA 1: 500

Układ współrzędnych prostokątnych płaskich 1965 strefa II
Układ wysokości Kronsztadt '60

Nie wykluczam istnienia w terenie urządzeń podziemnych, nie wykazanych na mapie, które nie zostały zgłoszone do inwentaryzacji przed zasypaniem.

Geodeta Uprawniony

inż. Andrzej Kozicki
Nr upr. 2063

oznaczenie informacji o służebnościach gruntowych mających wpływ na zagospodarowanie gruntów zlokalizowanych w granicach projektowanej inwestycji. brak

Oznaczenie i symbol konturu użytku gruntowego, który nie jest ujawniony w bazie danych ewidencji gruntów i budynków brak

---

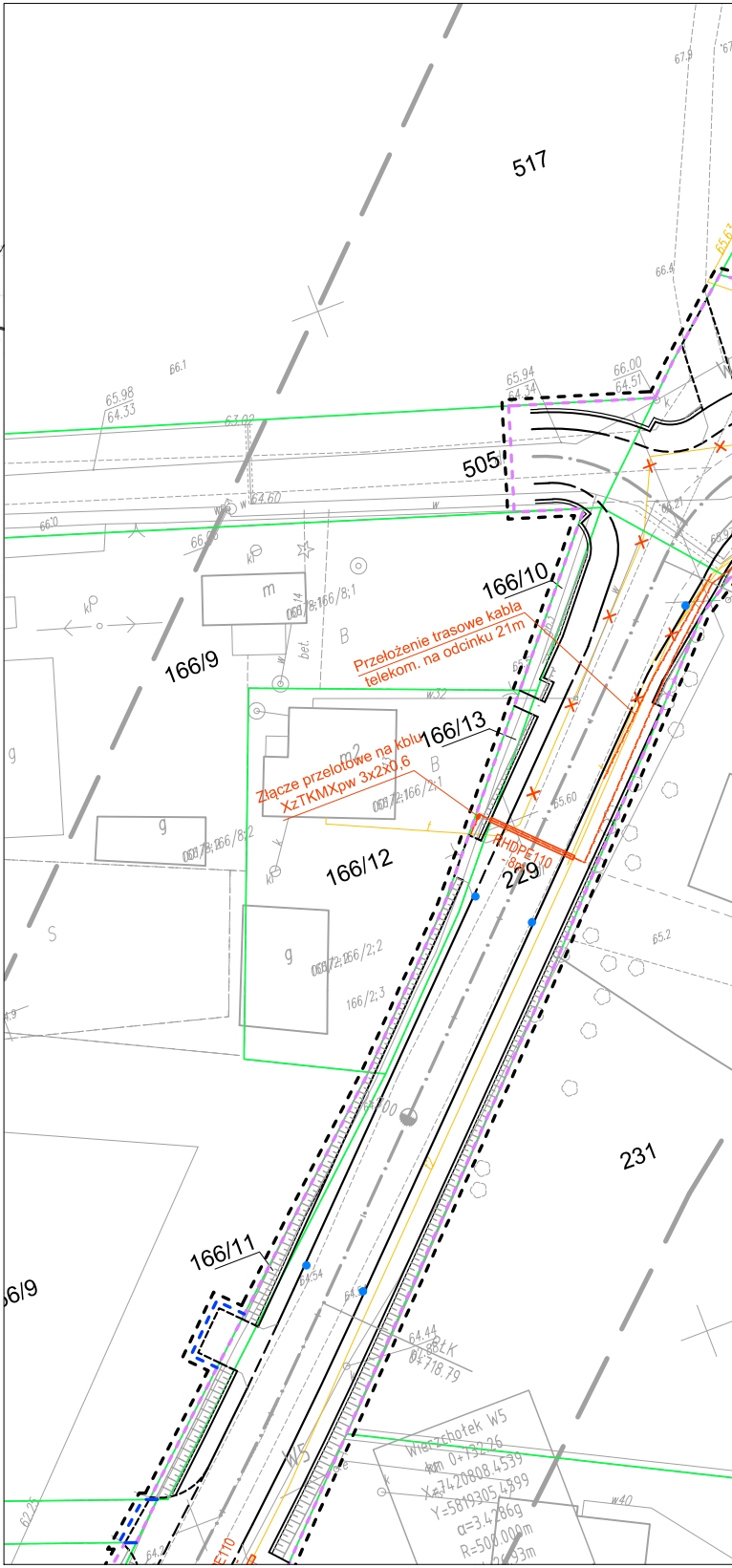
517
505
166/9
166/10
166/13
166/12
166/11
229
231
Przełożenie trasowe kabla telekom. na odcinku 21m
Złącze przelotowe na kblu XzTKMXpw 3x2x0,6
RHDPE110 ~8m
Wierzchołek W5
km 0+732,26
X=7420808.4539
Y=5819305.4399
α=3.4286g
R=500.000m
0+718.79
W5
w40
w32
B
g
m
m2
S
bet.

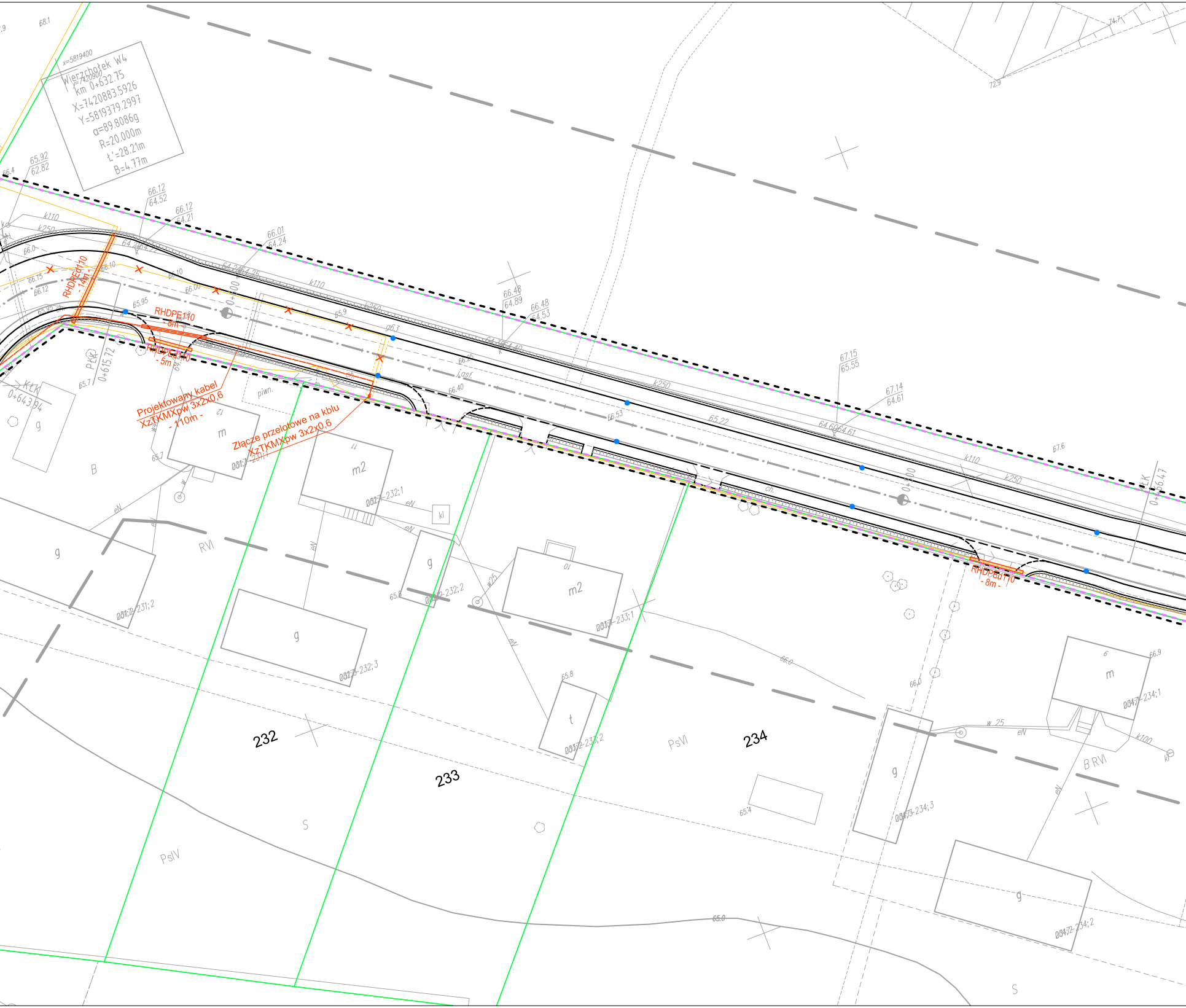

Wierzchołek W4
km 0+632.75
X=7420883.5926
Y=5819379.2997
α=89.8086g
R=20.000m
ł'=28.21m
B=4.77m
x=5819400
y=7420900
RHDPEd110
- 14m -
RHDPE110
- 8m -
RHDPEd110
- 5m -
Projektowany kabel
XzTKMXpw 3x2x0,6
- 110m -
Złącze przelotowe na kblu
XzTKMXpw 3x2x0,6
RHDPEd110
- 8m -
0+615.72
0+643.94
0+656.47
0+600
0+700
k110
k250
piwn.
232
233
234
m2
m
g
t
B
RVI
PsVI
PsIV
S
B RVI
001;2-231;2
002;1-232;1
002;2-232;2
002;3-232;3
003;1-233;1
003;2-233;2
004;1-234;1
004;2-234;2
004;3-234;3

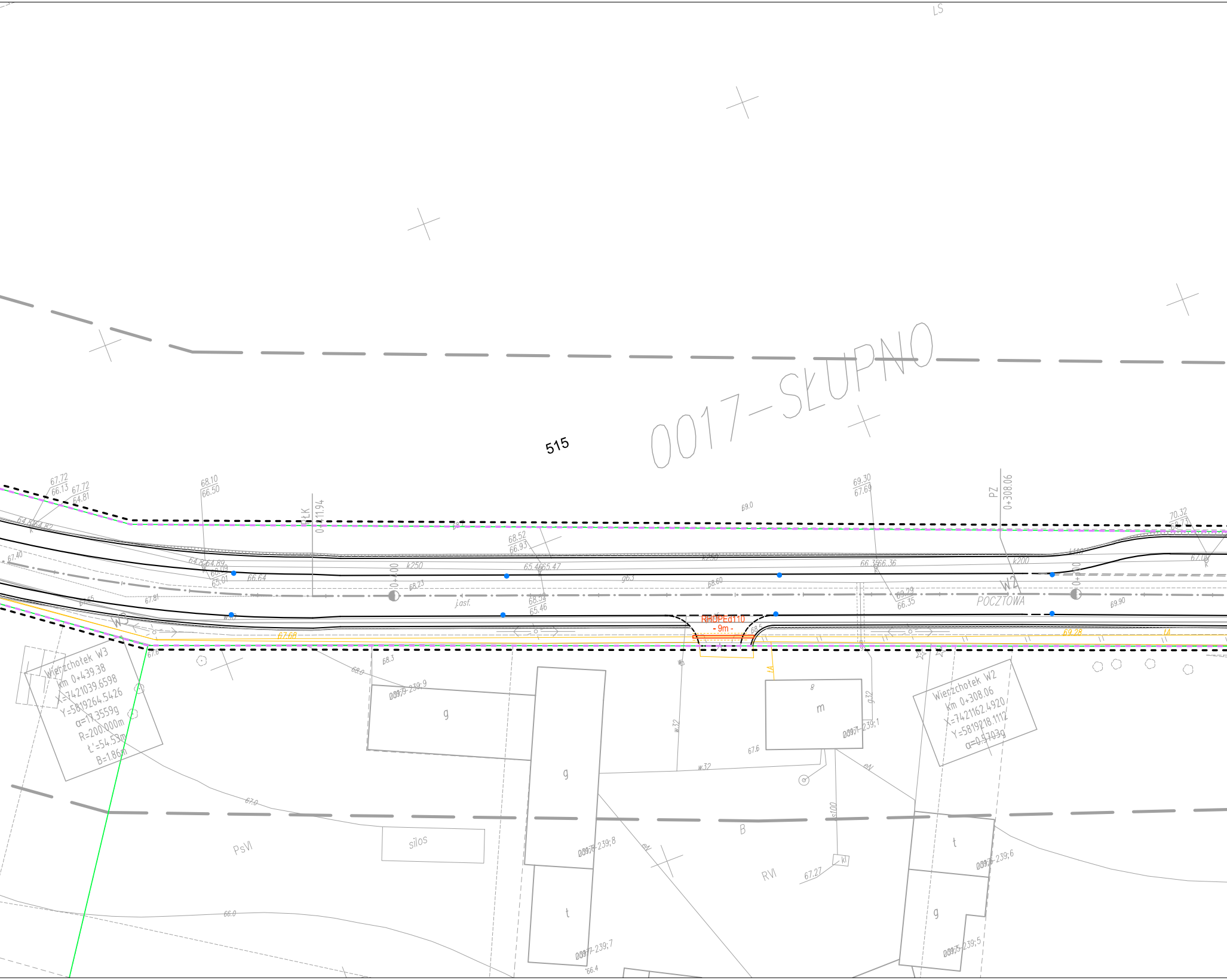
LS
0017–SŁUPNO
515
67.72
66.13
67.72
64.81
64.82
68.10
66.50
PłK
0+411.94
67.40
64.89
65.01
66.64
k250
0+400
68.23
67.81
W3
w30
67.68
67.6
68.3
68.0
0017-239;9
g
68.52
66.93
65.47
j.asf.
68.59
65.46
69.0
69.30
67.69
66.36
68.60
69.29
66.35
RHDPEd110
- 9m -
68.5
tA
PZ
0+308.06
k200
W2
POCZTOWA
0+000
69.90
70.32
68.73
67.09
69.28
Wierzchołek W3
km 0+439.38
X=7421039.6598
Y=5819264.5426
α=17.3559g
R=200.000m
t'=54.53m
B=1.86m
Wierzchołek W2
km 0+308.06
X=7421162.4920
Y=5819218.1112
α=0.5703g
m
g32
0017-239;1
67.6
w32
w32
eN
s100
kl
67.27
RVI
B
PsVI
silos
67.0
66.0
0017-239;8
t
0017-239;7
66.4
0017-239;6
0017-239;5

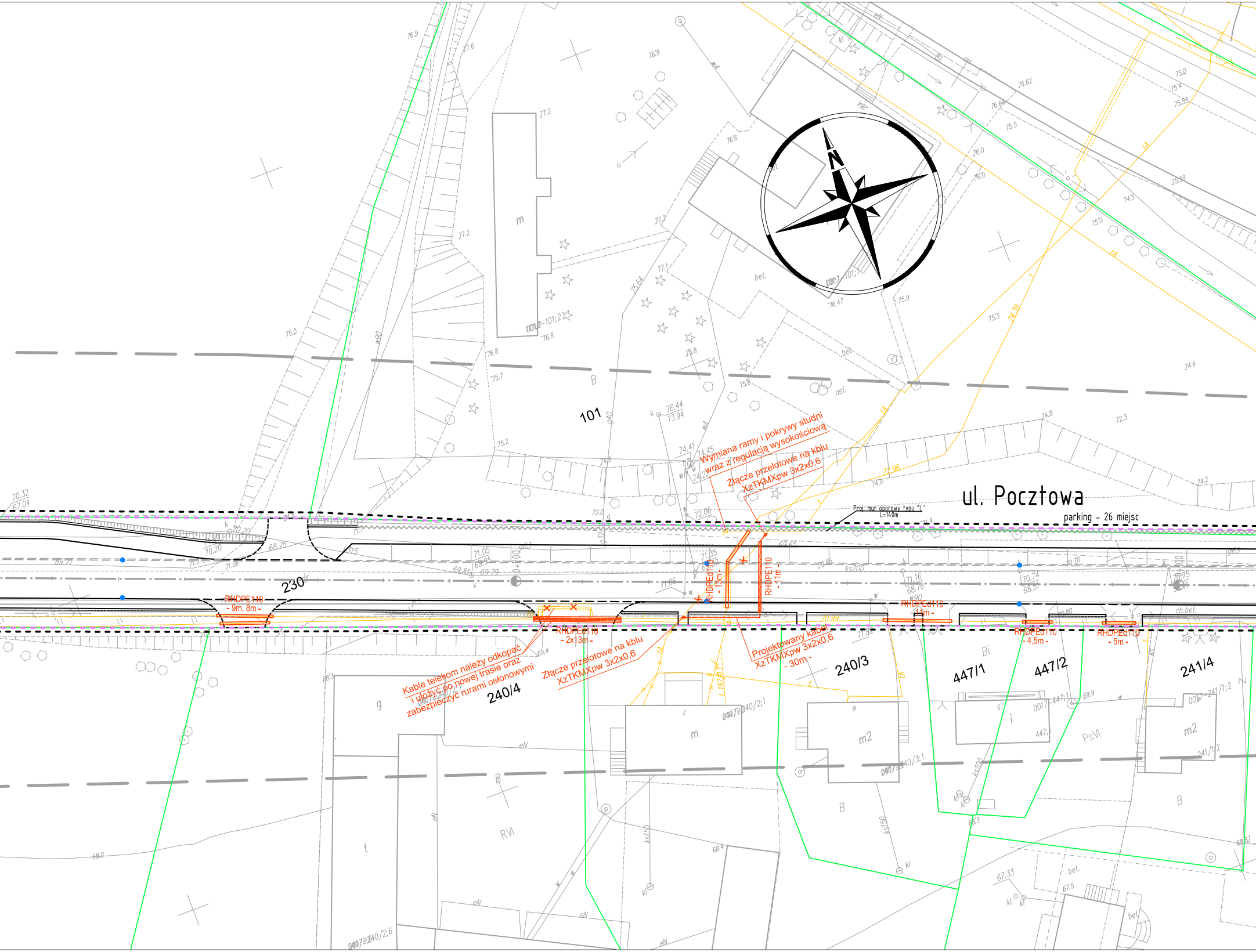

ul. Pocztowa
parking - 26 miejsc
Proj. mur oporowy typu "L"
L=140m
Wymiana ramy i pokrywy studni
wraz z regulacją wysokościową
Złącze przelotowe na kblu
XzTKMXpw 3x2x0,6
RHDPEd110
- 13m -
RHDPE110
- 11m -
RHDPE110
- 9m, 8m -
RHDPEd110
- 2x13m -
Kable telekom należy odkopać
i ułożyć po nowej trasie oraz
zabezpieczyć rurami osłonowymi
Złącze przelotowe na kblu
XzTKMXpw 3x2x0,6
Projektowany kabel
XzTKMXpw 3x2x0,6
- 30m -
RHDPEd110
- 11m -
RHDPEd110
- 4,5m -
RHDPEd110
- 5m -
101
230
240/4
240/3
447/1
447/2
241/4
B
Bi
RVI
PsVI
m
m2
g
i
t
bet.
asf.
ch.bet.
ks200
ks150
ks100
w90
g40
0+200
76.44
73.94
74.41
74.45
74.22
72.06
72.96
74.0
74.2
71.05
69.95
69.81
69.79
71.35
70.85
71.16
68.78
70.74
68.51
70.70
70.75
70.80
70.99
71.82
69.65
71.06
70.32
67.04
70.20
68.75
69.4
68.3
69.9
67.33
67.5
68.0
68.4
75.0
75.2
75.7
75.6
75.8
76.8
76.9
77.2
77.6
76.62
75.5
75.59
74.5
74.6
72.3
74.8
75.3
74.79
75.9
76.47

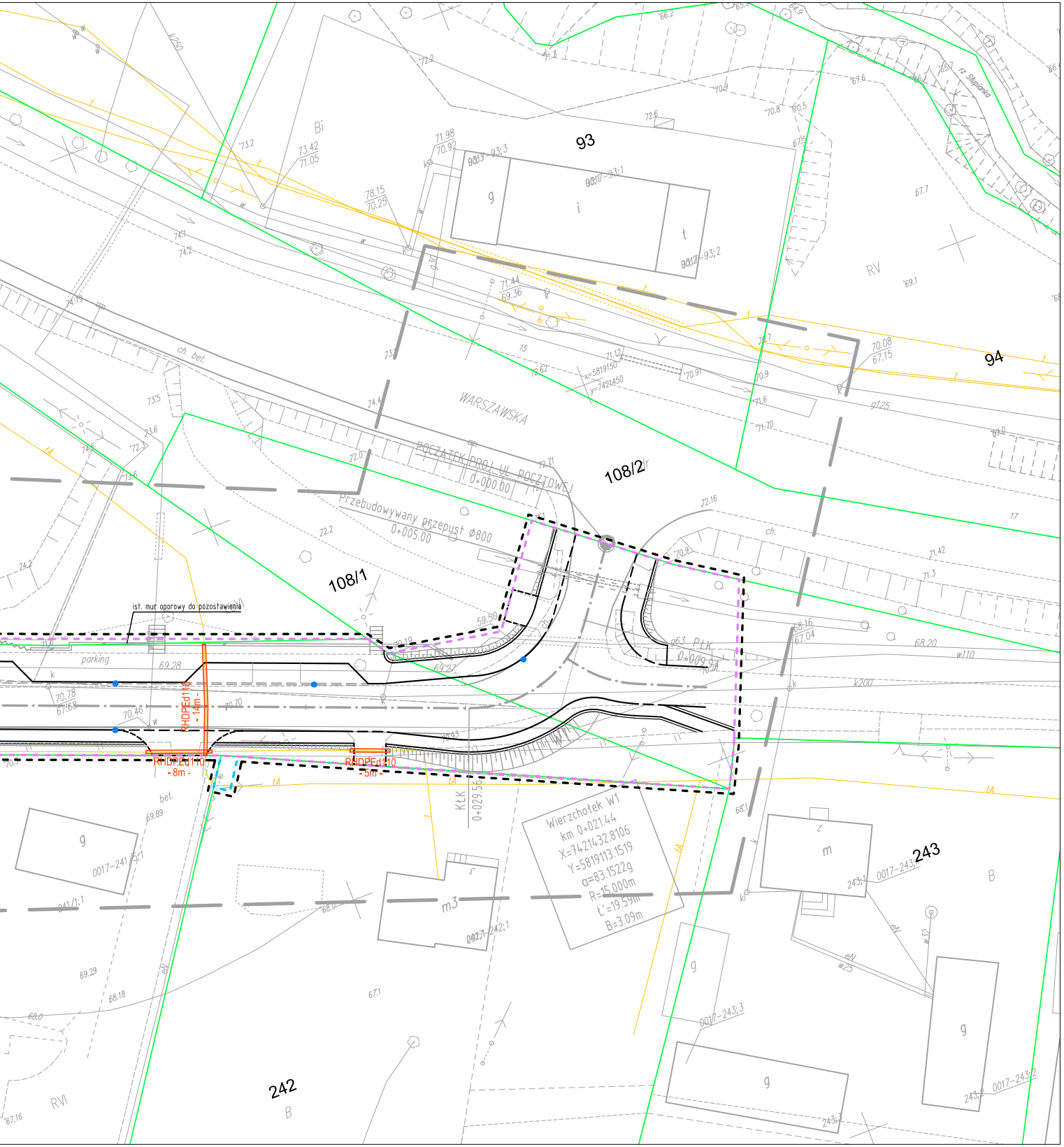
93
94
108/2
108/1
242
243
WARSZAWSKA
POCZĄTEK PROJ. UL. POCZTOWEJ
0+000.00
Przebudowywany przepust ø800
0+005.00
ist. mur oporowy do pozostawienia
parking
RHDPEd110 -14m-
RHDPEd110 -8m-
RHDPEd110 -5m-
Wierzchołek W1
km 0+021.44
X=7421432.8106
Y=5819113.1519
α=83.1522g
R=15.000m
Ł'=19.59m
B=3.09m
rz. Słupianka
RV
RVI
B
ch. bet.

LEGENDA

- teren niezbędny dla obiektów budowlanych, w tym:
  - linie rozgraniczające teren
  - linie określające granice przejścia przez tereny wód płynących
  - zakres obszaru niezbędnego do budowy lub przebudowy sieci uzbrojenia terenu
  - zakres obszaru niezbędnego do budowy lub przebudowy zjazdów
- istniejące granice działek
- 520/36 istniejące numery działek
- projektowana oś
- projektowany ściek z kostki
- projektowany krawężnik uliczny 15x30cm
- projektowany krawężnik uliczny 15x30cm obniżony
- projektowany krawężnik drogowy 12x25cm obniżony
- projektowane obrzeże betonowe 8x30cm
- projektowana krawędź pobocza
- projektowany przepust
- projektowany mur oporowy

Legenda

- Istniejąca sieć telekomunikacyjna
- ✕ ✕ ✕ Istniejąca sieć telekomunikacyjna do demontażu
- Zabezpieczenie istn. kabla telekomunikacyjnego rurą osłonową HDPE110 (PS)
- Projektowany kabel telekomunikacyjny
- Zabezpieczenie proj. kabla telekomunikacyjnego rurą osłonową HDPE110 (SRS)

SMP Projektanci Sp. j.
ul. Promienista 87A/1
60-141 Poznań
www.smp.poznan.pl
e-mail: biuro@smp.poznan.pl
tel. 61 86 19 636, fax. 61 86 10 644
NIP 779-23-71-246 REGON 301375359

Inwestor: Gmina Słupno
ul. Miszewska 8a, 09-472 Słupno

Nazwa inwestycji: Przebudowa drogi gminnej w m. Liszyno - Słupno
(ul. Pocztowa) wraz z przebudową mostu na rz. Słupiance
oraz drogami osiedlowymi - ul. Bociania, Żurawia, Orla

Branża: TELEKOMUNIKACYJNA

Stadium dokumentacji: PB/PW

Stanowisko	Imię i nazwisko	Nr uprawnień specjalność	Podpis
Projektant	mgr inż. Przemysław Iwański	DTT-TU/02234/02/U	
Opracował	mgr inż. Piotr Piskorek	ZAP/0219/POOE/11	
Opracował			
Sprawdzający			

Tytuł rysunku: Plan sytuacyjny

Nr 2.1

Nr umowy: 4/2014 z dnia 28.01.2014 r.

Data opracowania: 08/2016

Skala: 1:500