Przedsiębiorstwo Usług Geodezyjnych
**inż. Andrzej Kozicki**
09-400 Płock ul. Królewiecka 2
tel/fax 24 266 89 24 kom. **601 314 527**
e-mail: akozicki@wp.pl

| | |
|---|---|
| województwo | mazowieckie |
| Powiat | płocki |
| Jedn. Ewiden. | 141912_2-SŁUPNO |
| Obręb | Nr 0017-SŁUPNO |
| Działka | Nr wg zakresu |
| KERG | 6640.1567.2015 |

# MAPA DO CELÓW PROJEKTOWYCH

**SKALA 1: 500**

**Układ współrzędnych prostokątnych płaskich 2000/21**
Układ wysokości Kronsztadt '60

Nie wykluczam istnienia w terenie
urządzeń podziemnych, nie wykazanych
na mapie, które nie zostały zgłoszone
do inwentaryzacji przed zasypaniem.

**Geodeta Uprawniony**

**inż. Andrzej Kozicki**
**Nr upr. 2063**
Płock, dn. 19.05.2015

oznaczenie i informacjie o służebnościach gruntowych mających wpływ na zagospodarowanie gruntów zlokalizowanych w granicach projektowanej inwestycji. Nie stwierdzono

Oznaczenie i symbol konturu użytku gruntowego, który nie jest ujawniony w bazie danych ewidencji gruntów i budynków Nie dotyczy

Poświadcza się, że niniejszy dokument został opracowany w wyniku prac geodezyjnych i kartograficznych, których rezultaty zawiera operat techniczny wpisany do ewidencji materiałów państwowego zasobu geodezyjnego i kartograficznego

| | |
|---|---|
| Organ prowadzący państwowy zasób geodezyjny i kartograficzny | STAROSTA PŁOCKI |
| Identyfikator ewidencyjny materiału zasobu - operatu technicznego | P.1419..2015.1709 |
| Data wpisania operatu technicznego do ewidencji materiałów zasobu | 21.05.2015 |
| Imię, nazwisko i podpis osoby reprezentującej organ | z up. STAROSTY |

mgr Edyta Bielska
Inspektor w Wydziale Geodezji
i Gospodarki Nieruchomościami

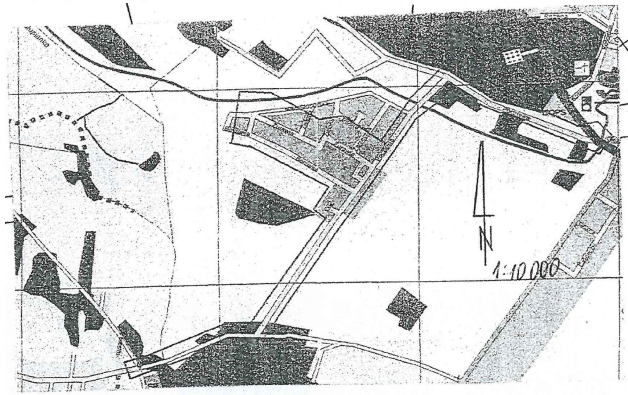

Poświadcza się, że niniejszy dokument został opracowany w wyniku prac geodezyjnych i kartograficznych, których rezultaty zawiera operat techniczny wpisany do ewidencji materiałów państwowego zasobu geodezyjnego i kartograficznego

| | |
|---|---|
| Organ prowadzący państwowy zasób geodezyjny i kartograficzny | STAROSTA PŁOCKI |
| Identyfikator ewidencyjny materiału zasobu - operatu technicznego | P.1419..2014.1424 |
| Data wpisania operatu technicznego do ewidencji materiałów zasobu | 12.05.14 |
| Imię, nazwisko i podpis osoby reprezentującej organ | |

z up. STAROSTY
mgr Edyta Bielska
inspektor w Wydziale Geodezji
Gospodarki Nieruchomościami

---

Przedsiębiorstwo Usług Geodezyjnych
**inż. Andrzej Kozicki**
09-400 Płock ul. Królewiecka 2
tel/fax 24 266 89 24 kom. **601 314 527**
e-mail: akozicki@wp.pl

| | |
|---|---|
| województwo | mazowieckie |
| Powiat | płocki |
| Gmina | Słupno |
| Miejscowość | Słupno |
| Jednostka ewidencyjna | 141912_2-Słupno-gmina wiejska |
| Obręb | Nr 0017-Słupno |
| Ulica | Pocztowa |
| Godło mapy | 7.179.10.10.4; 7.179.11.06.3,1; 7.179.11.01.3,4 |

# MAPA DO CELÓW PROJEKTOWYCH

**SKALA 1: 500**

Układ współrzędnych prostokątnych płaskich 1965 strefa II
Układ wysokości Kronsztadt '60

Nie wykluczam istnienia w terenie
urządzeń podziemnych, nie wykazanych
na mapie, które nie zostały zgłoszone
do inwentaryzacji przed zasypaniem.

**Geodeta Uprawniony**

**inż. Andrzej Kozicki**
**Nr upr. 2063**

oznaczenie informacji o służebnościach gruntowych mających wpływ na zagospodarowanie gruntów zlokalizowanych w granicach projektowanej inwestycji. brak

Oznaczenie i symbol konturu użytku gruntowego, który nie jest ujawniony w bazie danych ewidencji gruntów i budynków brak

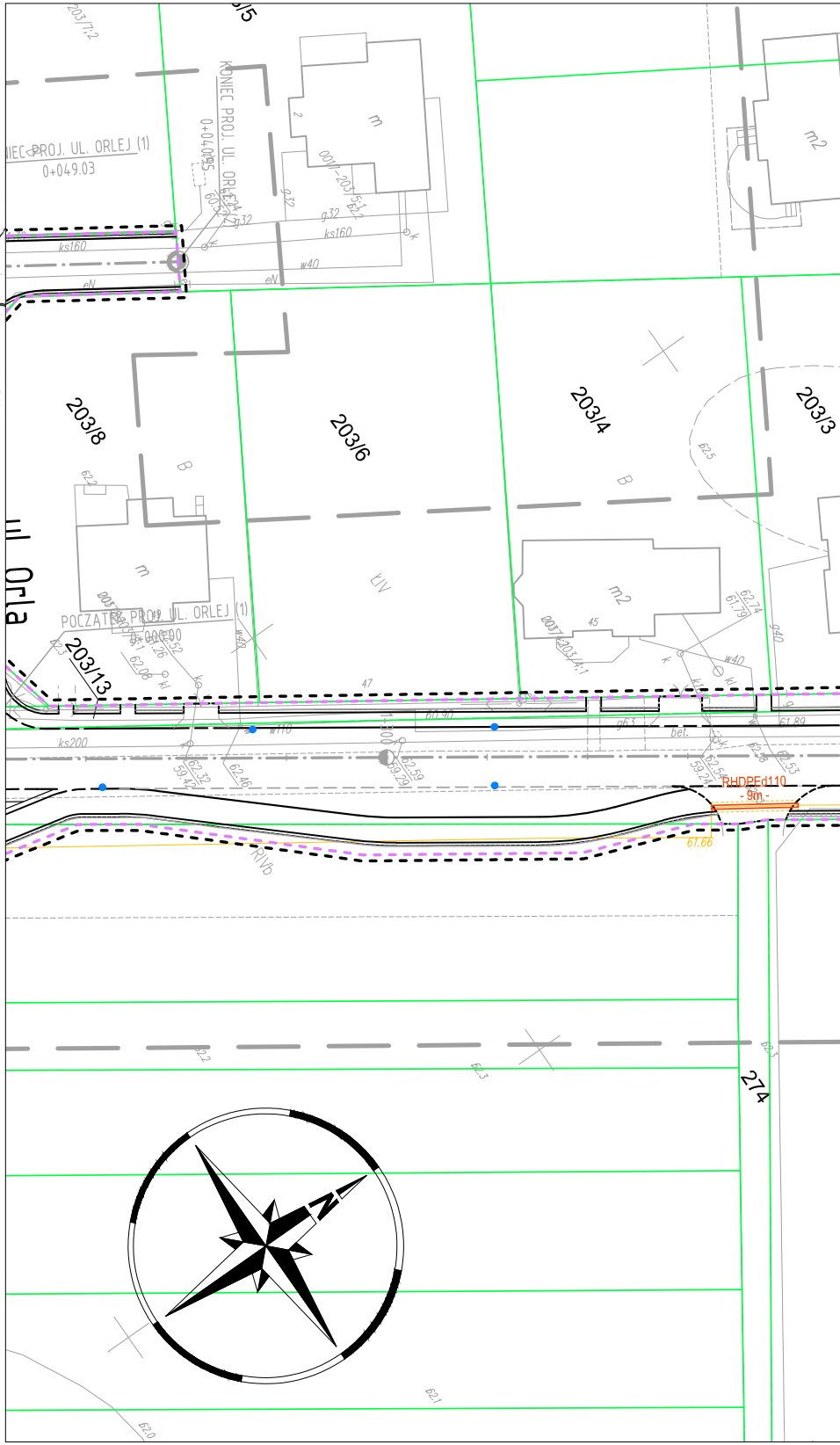
KONIEC PROJ. UL. ORLEJ (1)
0+049.03
POCZĄTEK PROJ. UL. ORLEJ (1)
0+000.00
ul. Orla
203/8
203/6
203/4
203/3
203/13
274
LSIV
615
LIV
RVIb
m2
m
B
ks160
ks200
w40
eN
bet.
RHDPEd110

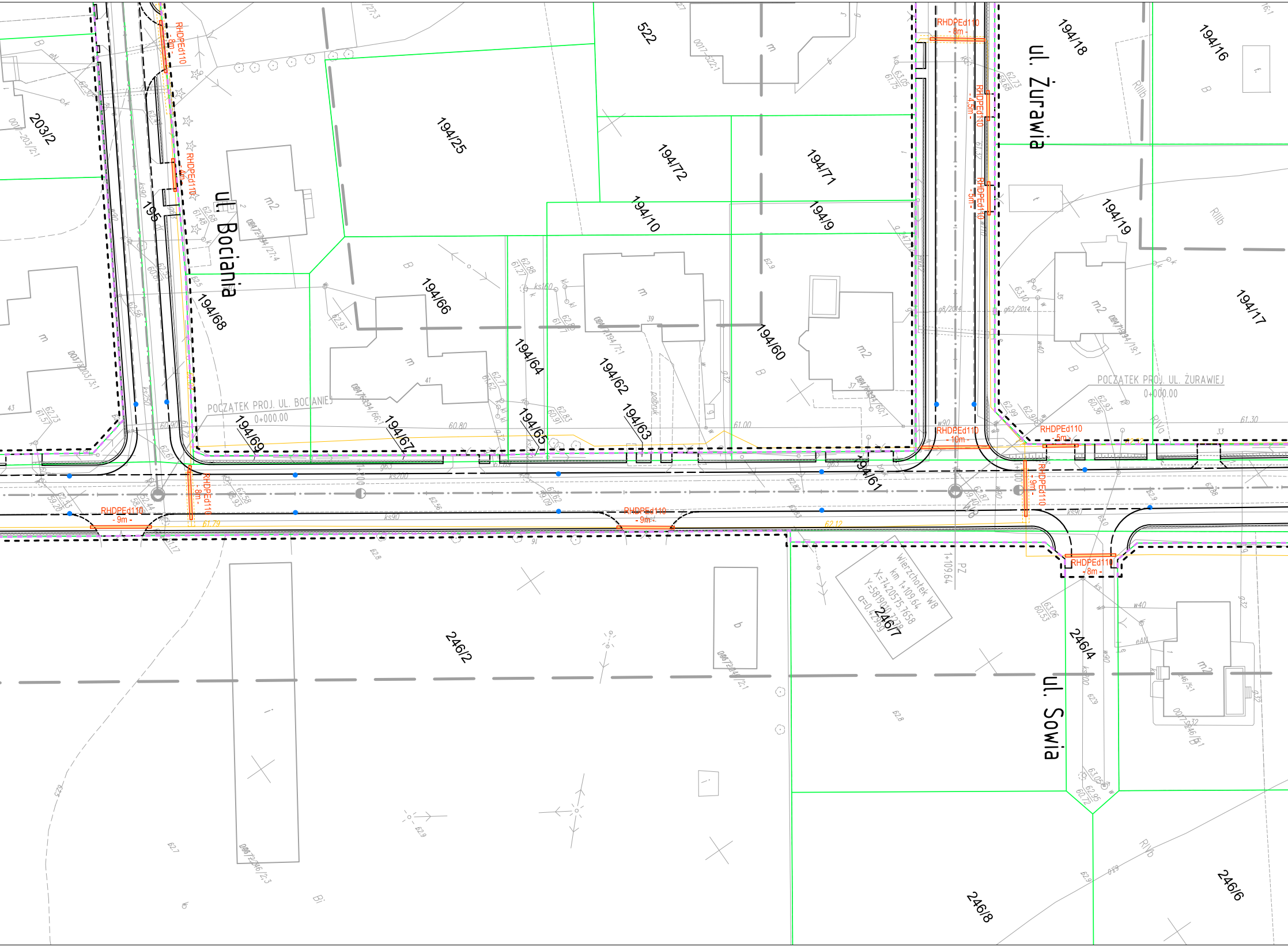
ul. Bociania
ul. Żurawia
ul. Sowia
203/2
195
194/25
194/68
194/69
194/66
194/67
194/64
194/65
194/62
194/63
194/60
194/61
194/10
194/9
194/72
194/71
522
194/18
194/16
194/19
194/17
246/2
246/7
246/4
246/8
246/6
RHDPEd110 - 8m -
RHDPEd110 - 4m -
RHDPEd110 - 8m -
RHDPEd110 - 4,5m -
RHDPEd110 - 5m -
RHDPEd110 - 10m -
RHDPEd110 - 5m -
RHDPEd110 - 9m -
RHDPEd110 - 8m -
RHDPEd110 - 9m -
RHDPEd110 - 9m -
RHDPEd110 - 8m -
POCZĄTEK PROJ. UL. BOCIANIEJ
0+000.00
POCZĄTEK PROJ. UL. ŻURAWIEJ
0+000.00
Wierzchołek W8
km 1+109.64
X=7420575.7658
Y=5819010.7278
α=0.4296g
PZ
1+109.64
W8
m
m2
B
RIIIb
RIVa
RIVb
Bi
62.12
61.79
61.00
60.80
61.30

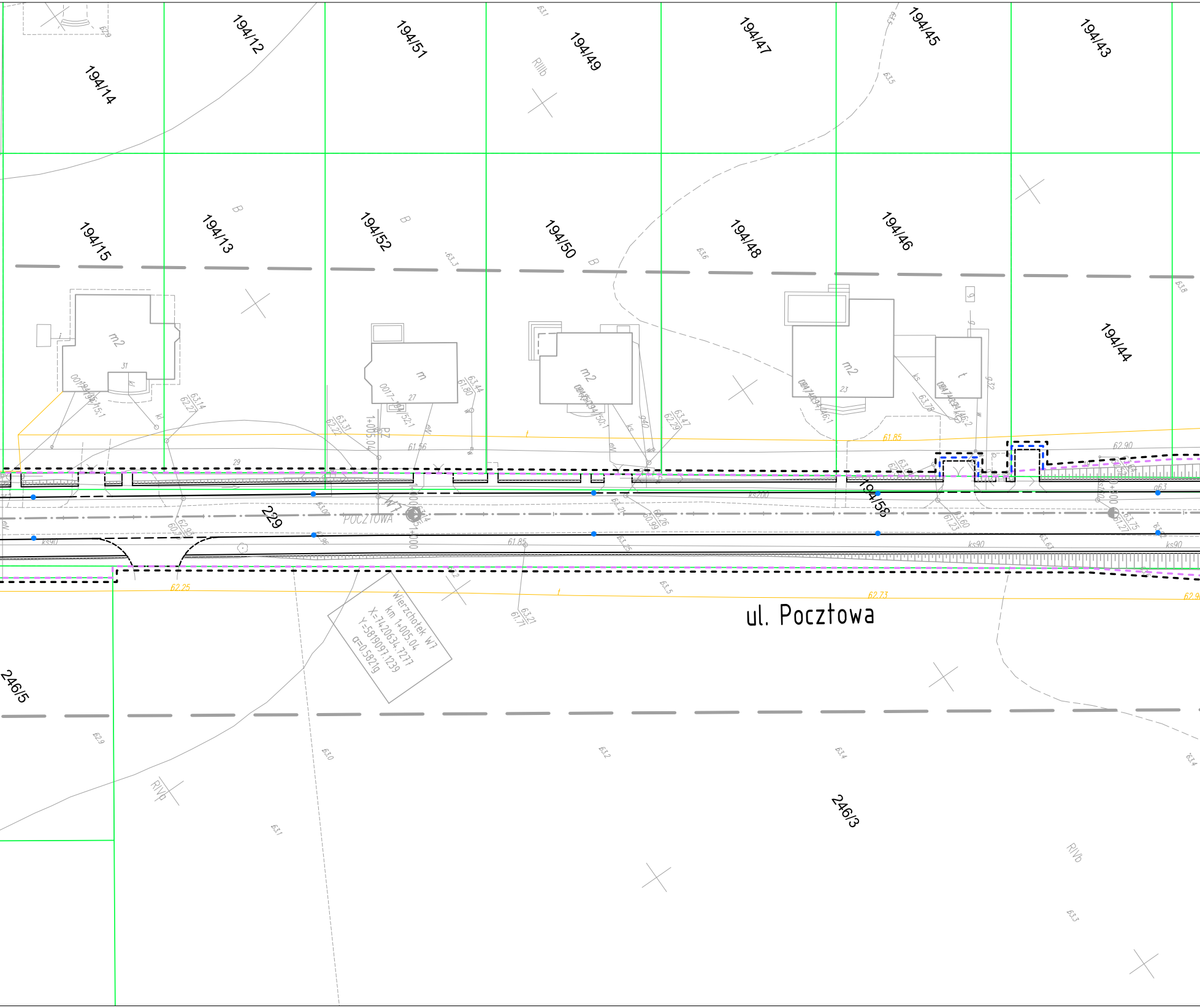

194/12
194/51
194/49
194/47
194/45
194/43
194/14
194/15
194/13
194/52
194/50
194/48
194/46
194/44
194/58
229
246/5
246/3
ul. Pocztowa
POCZTOWA
W7
RIIIb
RIVb
m2
m
t
B
ks90
ks200
61.85
62.90
61.56
62.25
62.73
Wierzchołek W7
km 1+005.04
X=7420634.7277
Y=5819097.1239
α=0.5821g

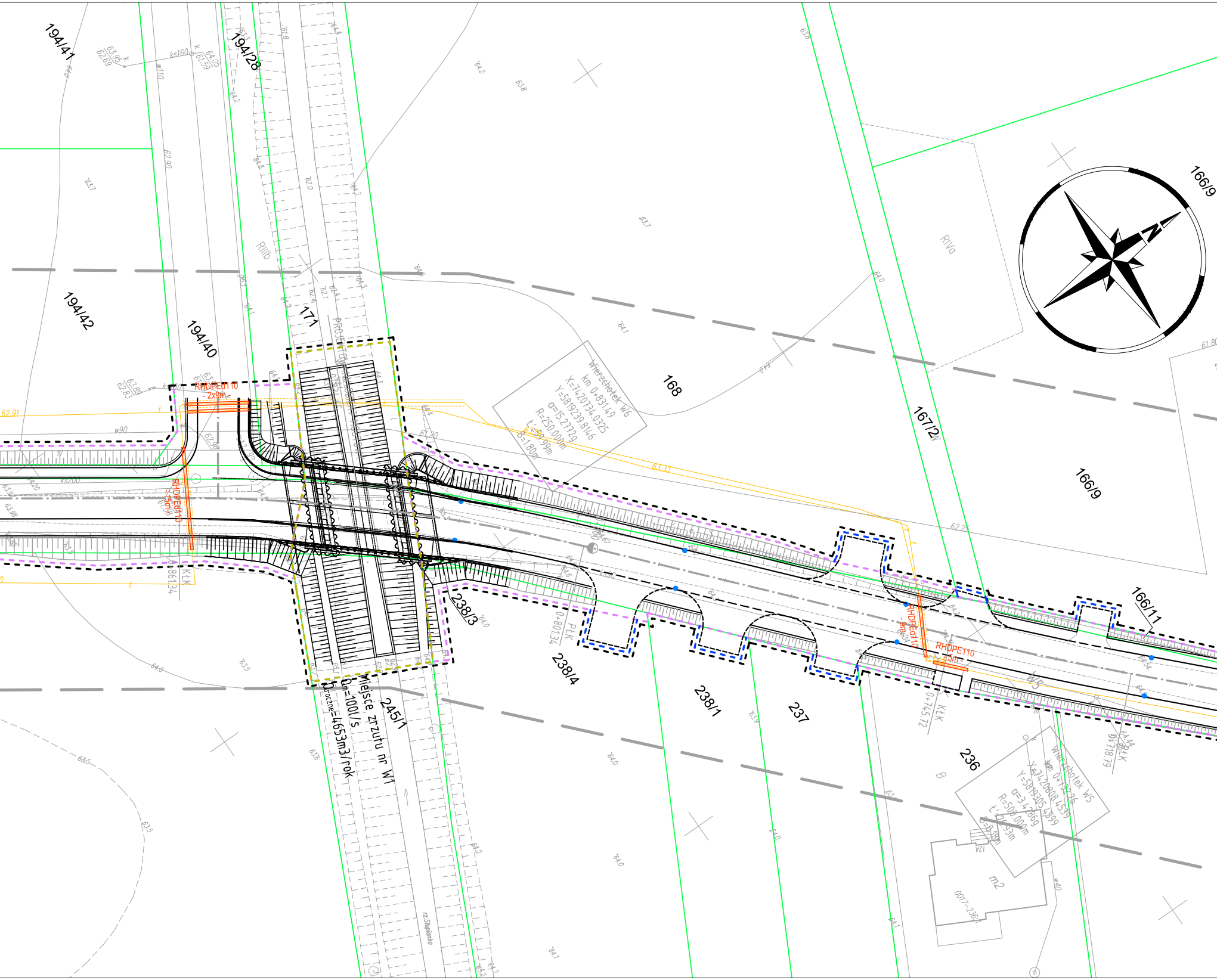
194/41
194/28
194/42
194/40
171
168
167/2
166/9
166/9
166/11
238/3
238/4
238/1
237
236
245/1
RIIIb
RIVa
RHDPEd110 - 2x9m
RHDPEd110 - 15m
RHDPEd110 - 6m
RHDPE110 - 3m
Wierzchołek W6
km 0+831.49
X=7420734.0325
Y=5819239.8146
α=15.2772g
R=250.000m
t=29.99m
B=1.80m
Wierzchołek W5
km 0+732.26
X=7420808.4539
Y=5819305.4399
α=3.4286g
R=500.000m
t=26.93m
B=0.18m
W5
Miejsce zrzutu nr W1
Qm=100l/s
Qroczne=4653m3/rok
0+801.34
0+745.72
0+718.79
0+861.34
PtK
KtK
m2
0017-236
12A
w40
w90
ks160
ks200
rz.Słupianka
N
63.33
62.91

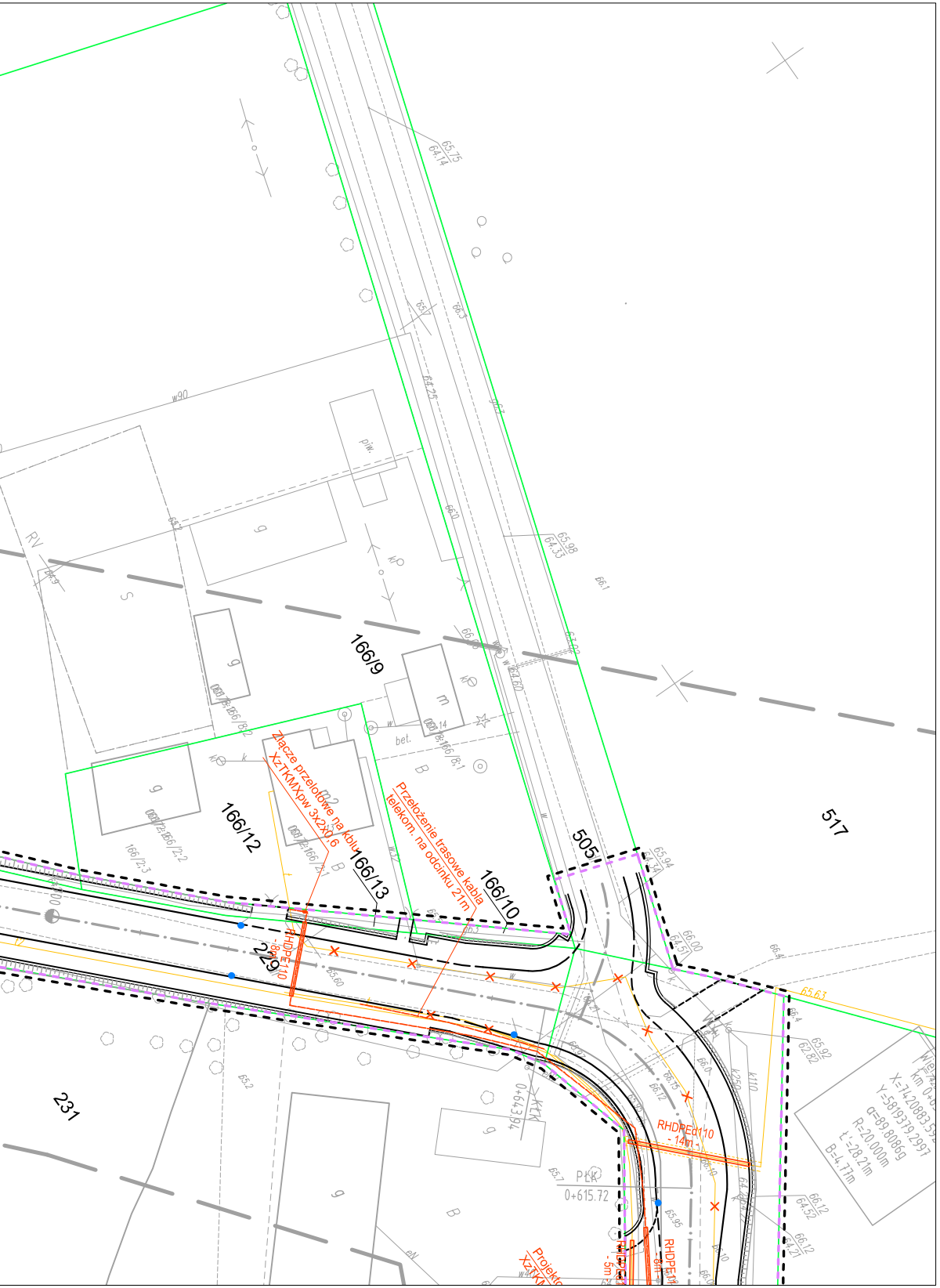
166/9
166/12
166/13
166/10
505
517
229
231
Złącze przelotowe na kablu XzTKMXpw 3x2x0,6
Przełożenie trasowe kabla telekom. na odcinku 21m
RHDPEd110 - 8m
RHDPEd110 - 14m
PŁK 0+615.72
0+643.94
RV
piw.
bet.
w90

## LEGENDA

| | |
|---|---|
| — — — | teren niezbędny dla obiektów budowlanych, w tym: |
| — — — | linie rozgraniczające teren |
| — — — | linie określające granice przejścia przez tereny wód pły |
| — — — | zakres obszaru niezbędnego do budowy lub przebudowy uzbrojenia terenu |
| — — — | zakres obszaru niezbędnego do budowy lub przebudowy |
| ——— | istniejące granice działek |
| *520/36* | istniejące numery działek |
| —·— | projektowana oś |
| ═ ═ ═ | projektowany ściek z kostki |
| ——— | projektowany krawężnik uliczny 15x30cm |
| – – – – | projektowany krawężnik uliczny 15x30cm obniżony |
| - - - - - | projektowany krawężnik drogowy 12x25cm obniżony |
| ——— | projektowane obrzeże betonowe 8x30cm |
| ——— | projektowana krawędź pobocza |
| = = = | projektowany przepust |
| ∿∿∿ | projektowany mur oporowy |

## Legenda

| | |
|---|---|
| ——— | Istniejąca sieć telekomunikacyjna |
| ✕ ✕ ✕ | Istniejąca sieć telekomunikacyjna do demontażu |
| —▭— | Zabezpieczenie istn. kabla telekomunikacyjnego rurą osłonową HDPE110 (PS) |
| — ·· — ·· — | Projektowany kabel telekomunikacyjny |
| —▭— | Zabezpieczenie proj. kabla telekomunikacyjnego rurą osłonową HDPE110 (SRS) |

SMP Projektanci Sp. j.

SMP Projektanci Sp. j.
ul. Promienista 87A/1
60-141 Poznań
www.smp.poznan.pl
e-mail: biuro@smp.poznan.pl
tel. 61 86 19 636, fax. 61 86 10 644
NIP 779-23-71-246 REGON 301375359

| | | | |
|---|---|---|---|
| Inwestor: | Gmina Słupno<br>ul. Miszewska 8a, 09-472 Słupno | | |
| Nazwa inwestycji: | Przebudowa drogi gminnej w m. Liszyno - Słupno<br>(ul. Pocztowa) wraz z przebudową mostu na rz. Słupiance<br>oraz drogami osiedlowymi - ul. Bociania, Żurawia, Orla | | |
| Branża: TELEKOMUNIKACYJNA | | Stadium dokumentacji: PB/PW | |
| Stanowisko | Imię i nazwisko | Nr uprawnień specjalność | Podpis |
| Projektant | mgr inż. Przemysław Iwański | DTT-TU/02234/02/U | |
| Opracował | mgr inż. Piotr Piskorek | ZAP/0219/POOE/11 | |
| Opracował | | | |
| Sprawdzający | | | |
| Tytuł rysunku: | Plan sytuacyjny | | Nr 2.2 |
| Nr umowy: 4/2014 z dnia 28.01.2014 r. | | Data opracowania: 08/2016 | Skala: 1:500 |