Przedsiębiorstwo Usług Geodezyjnych
inż. **Andrzej Kozicki**
09-400 Płock ul. Królewiecka 2
tel/fax 24 266 89 24 kom. **601 314 527**
e-mail: akozicki@wp.pl

województwo	mazowieckie
Powiat	płocki
Jedn. Ewiden.	141912_2-SŁUPNO
Obręb	Nr 0017-SŁUPNO
Działka	Nr wg zakresu
KERG	6640.1567.2015

MAPA DO CELÓW PROJEKTOWYCH

SKALA 1: 500

Układ współrzędnych prostokątnych płaskich 2000/21
Układ wysokości Kronsztadt '60

Nie wykluczam istnienia w terenie urządzeń podziemnych, nie wykazanych na mapie, które nie zostały zgłoszone do inwentaryzacji przed zasypaniem.

Geodeta Uprawniony

inż. Andrzej Kozicki
Nr upr. 2063
Płock, dn. 19.05.2015

oznaczenie i informacje o służebnościach gruntowych mających wpływ na zagospodarowanie gruntów zlokalizowanych w granicach projektowanej inwestycji. Nie stwierdzono

Oznaczenie i symbol konturu użytku gruntowego, który nie jest ujawniony w bazie danych ewidencji gruntów i budynków Nie dotyczy

Poświadcza się, że niniejszy dokument został opracowany w wyniku prac geodezyjnych i kartograficznych, których rezultaty zawiera operat techniczny wpisany do ewidencji materiałów państwowego zasobu geodezyjnego i kartograficznego

Organ prowadzący państwowy zasób geodezyjny i kartograficzny	STAROSTA PŁOCKI
Identyfikator ewidencyjny materiału zasobu - operatu technicznego	P.1419...2015.1709
Data wpisania operatu technicznego do ewidencji materiałów zasobu	21.05.2015
Imię, nazwisko i podpis osoby reprezentującej organ	z up. STAROSTY

mgr Edyta Bielska
Inspektor w Wydziale Geodezji i Gospodarki Nieruchomościami

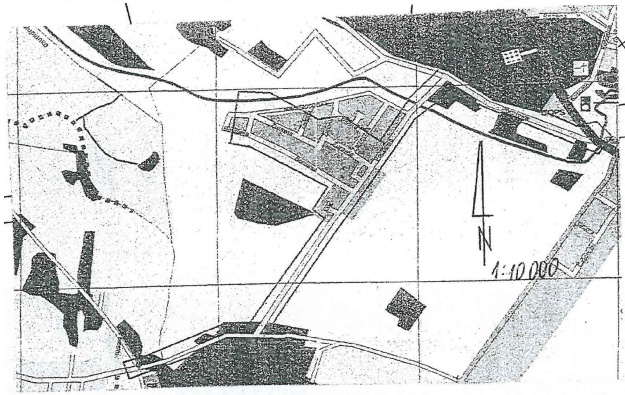

Poświadcza się, że niniejszy dokument został opracowany w wyniku prac geodezyjnych i kartograficznych, których rezultaty zawiera operat techniczny wpisany do ewidencji materiałów państwowego zasobu geodezyjnego i kartograficznego

Organ prowadzący państwowy zasób geodezyjny i kartograficzny	STAROSTA PŁOCKI
Identyfikator ewidencyjny materiału zasobu - operatu technicznego	P.1419...2014.1424
Data wpisania operatu technicznego do ewidencji materiałów zasobu	12.05.14
Imię, nazwisko i podpis osoby reprezentującej organ	

z up. STAROSTY
mgr Edyta Bielska
Inspektor w Wydziale Geodezji i Gospodarki Nieruchomościami

Przedsiębiorstwo Usług Geodezyjnych
inż. **Andrzej Kozicki**
09-400 Płock ul. Królewiecka 2
tel/fax 24 266 89 24 kom. **601 314 527**
e-mail: akozicki@wp.pl

województwo	mazowieckie
Powiat	płocki
Gmina	Słupno
Miejscowość	Słupno
Jednostka ewidencyjna	141912_2-Słupno-gmina wiejska
Obręb	Nr 0017-Słupno
Ulica	Pocztowa
Godło mapy	7.179.10.10.4; 7.179.11.06.3,1; 7.179.11.01.3,4

MAPA DO CELÓW PROJEKTOWYCH

SKALA 1: 500

Układ współrzędnych prostokątnych płaskich 1965 strefa II
Układ wysokości Kronsztadt '60

Nie wykluczam istnienia w terenie urządzeń podziemnych, nie wykazanych na mapie, które nie zostały zgłoszone do inwentaryzacji przed zasypaniem.

Geodeta Uprawniony

inż. Andrzej Kozicki
Nr upr. 2063

oznaczenie informacji o służebnościach gruntowych mających wpływ na zagospodarowanie gruntów zlokalizowanych w granicach projektowanej inwestycji. brak

Oznaczenie i symbol konturu użytku gruntowego, który nie jest ujawniony w bazie danych ewidencji gruntów i budynków brak



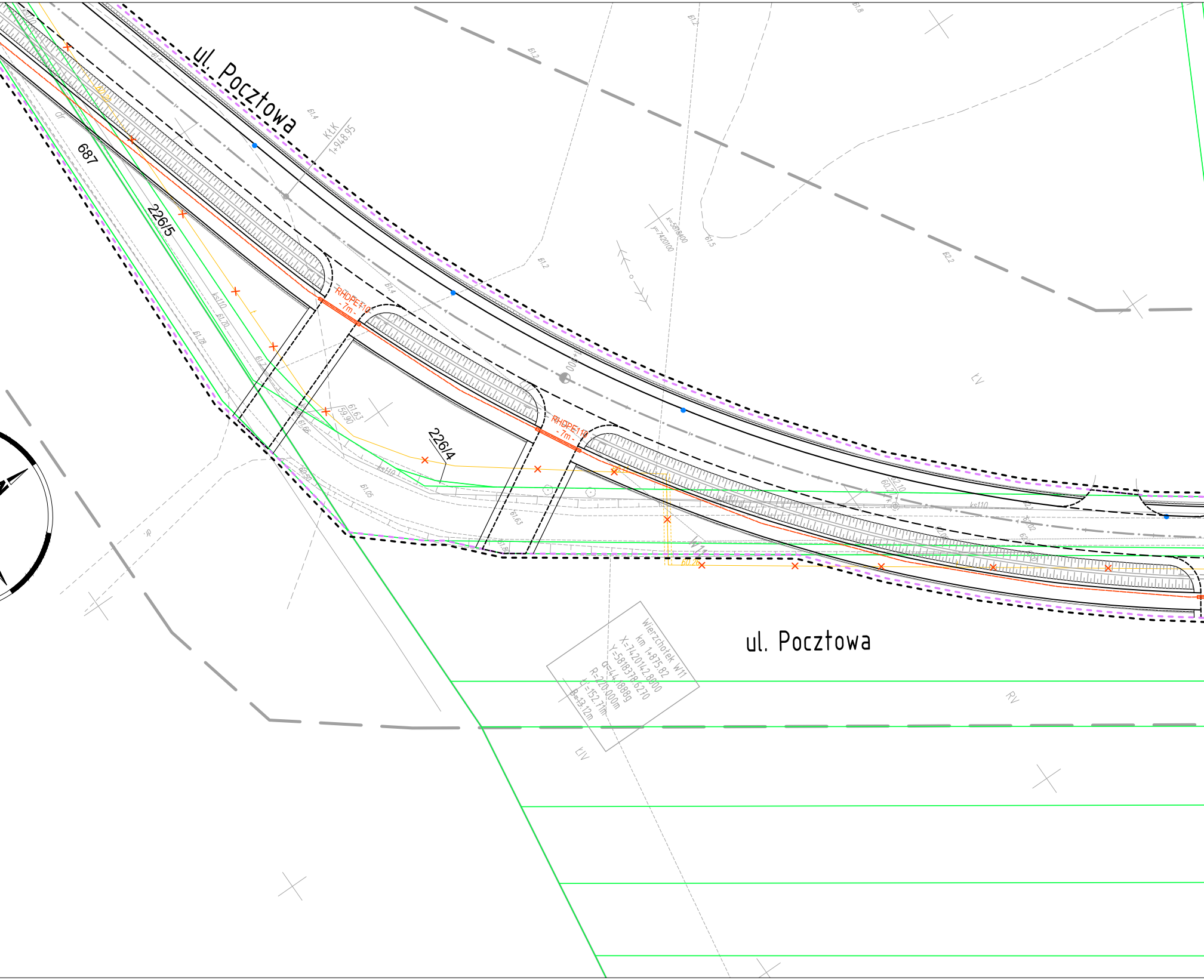
ul. Pocztowa
KłK
1+948.95
687
226/5
226/4
RHDPE110
- 7m -
RHDPE110
- 7m -
x=5818400
y=7420100
61.63
59.90
61.66
60.26
W11
ŁIV
ŁV
RV
ul. Pocztowa
Wierzchołek W11
km 1+875.82
X=7420142.8000
Y=5818378.6270
α=44.1888g
R=220.000m
L=152.71m
B=13.12m

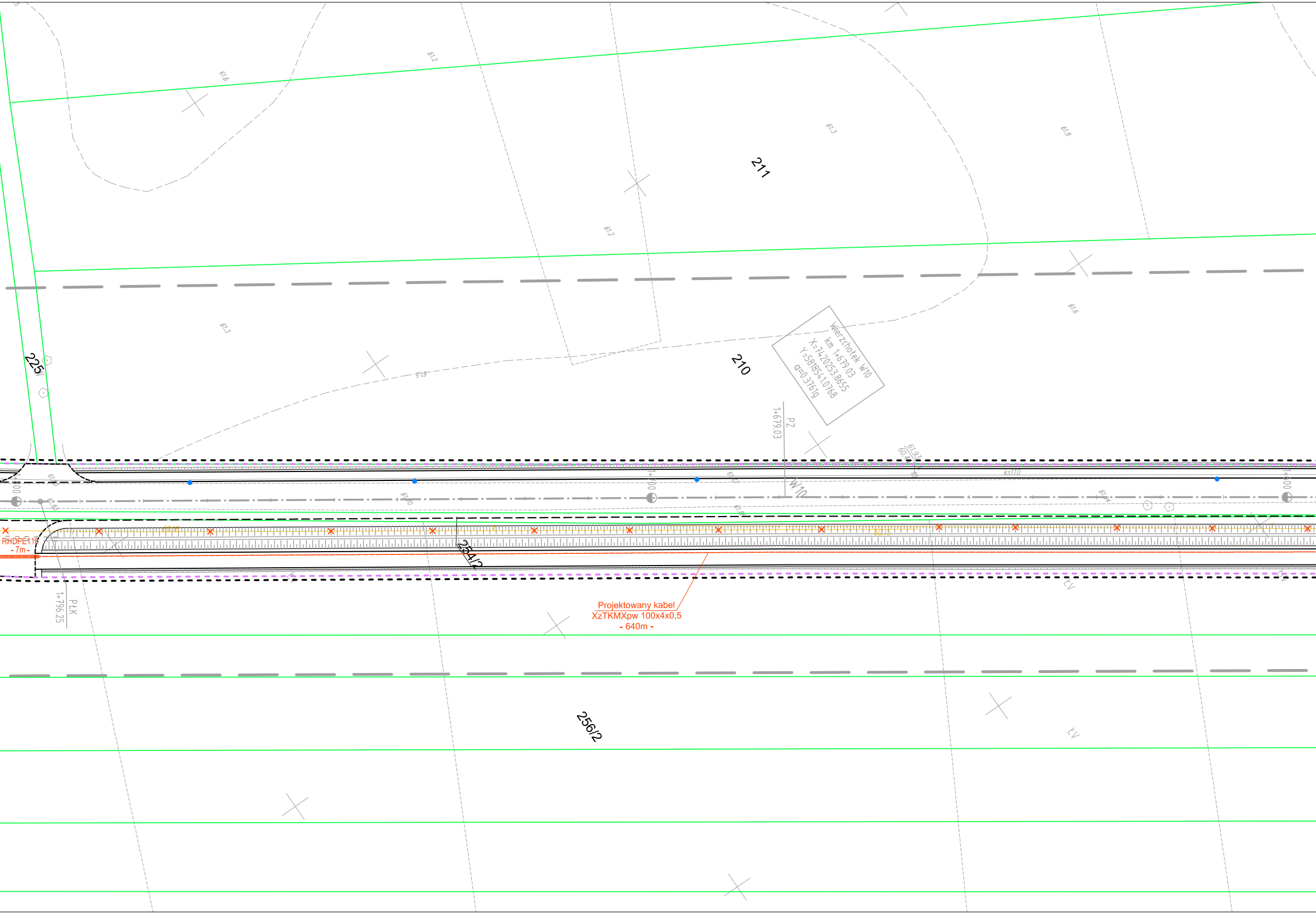
211
210
225/
254/2
256/2
Wierzchołek W10
km 1+679.03
X=7420253.8655
Y=5818541.0768
α=0.3761g
PZ
1+679.03
W10
61.93
1+700
1+800
ks110
RHDPE110
- 7m -
PŁK
1+796.25
Projektowany kabel
XzTKMXpw 100x4x0,5
- 640m -
61.2
61.6
61.3
61.8
61.83
60.15

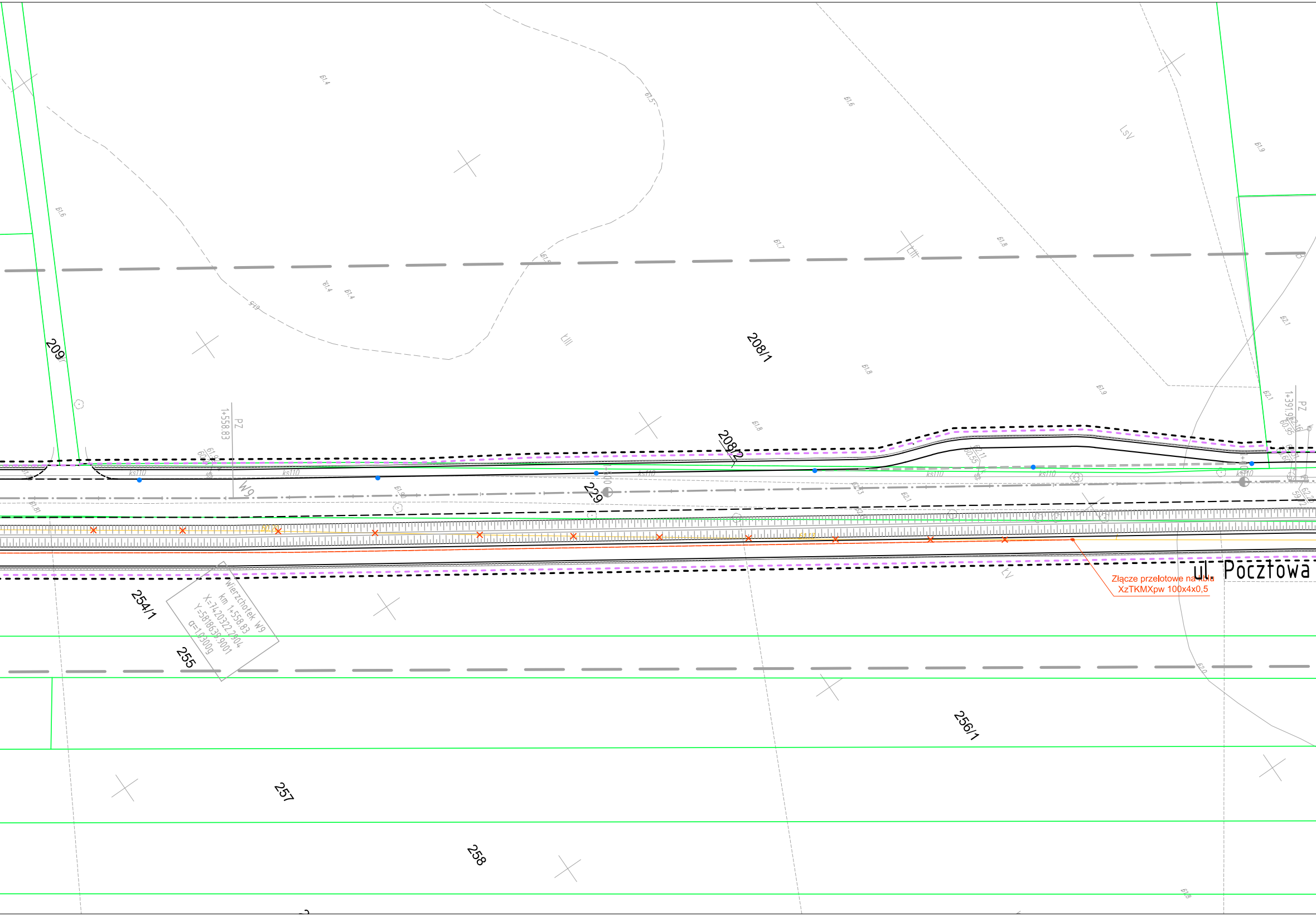

209
208/1
208/2
229
254/1
255
256/1
257
258
LsV
LIII
ul. Pocztowa
Złącze przelotowe na kablu
XzTKMXpw 100x4x0,5
PZ
1+558.83
W9
Wierzchołek W9
km 1+558.83
X=7420322.2904
Y=5818639.9001
α=1.0300g
PZ
1+391.9
ks110
61.4
61.5
61.6
61.7
61.8
61.9
62.1
60.70

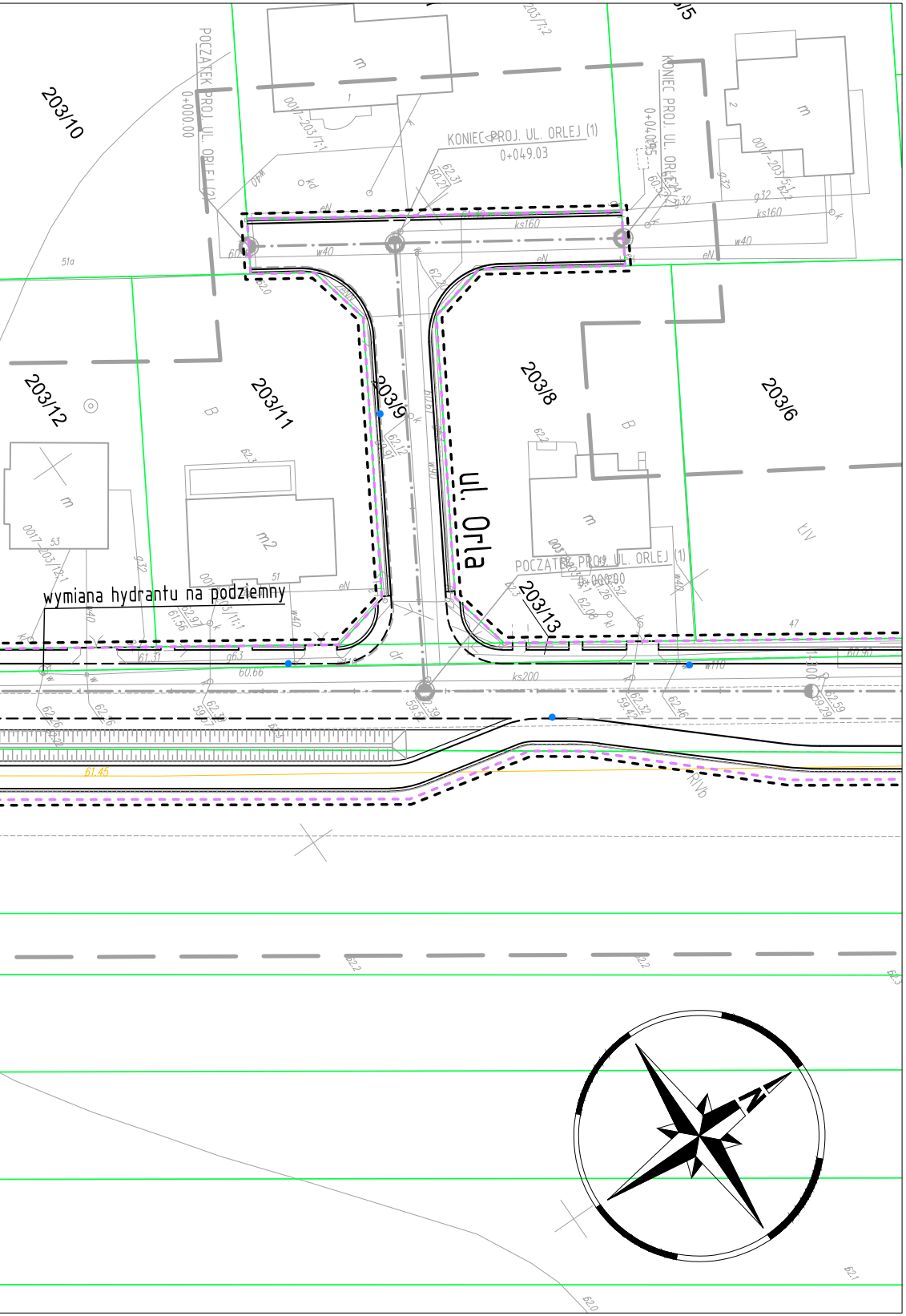
203/10
203/12
203/11
203/9
203/8
203/6
203/13
ul. Orla
wymiana hydrantu na podziemny
KONIEC PROJ. UL. ORLEJ (1)
0+049.03
POCZĄTEK PROJ. UL. ORLEJ (2)
0+000.00
KONIEC PROJ. UL. ORLEJ (2)
0+040.25
POCZĄTEK PROJ. UL. ORLEJ (1)
0+000.00
ks160
ks200
w40
eN
m
m2
B
LIV
RIVb
51a

LEGENDA

- teren niezbędny dla obiektów budowlanych, w tym:
  - linie rozgraniczające teren
  - linie określające granice przejścia przez tereny wód pły
  - zakres obszaru niezbędnego do budowy lub przebudowy uzbrojenia terenu
  - zakres obszaru niezbędnego do budowy lub przebudowy
- istniejące granice działek
- 520/36 istniejące numery działek
- projektowana oś
- projektowany ściek z kostki
- projektowany krawężnik uliczny 15x30cm
- projektowany krawężnik uliczny 15x30cm obniżony
- projektowany krawężnik drogowy 12x25cm obniżony
- projektowane obrzeże betonowe 8x30cm
- projektowana krawędź pobocza
- projektowany przepust
- projektowany mur oporowy

Legenda

- Istniejąca sieć telekomunikacyjna
- Istniejąca sieć telekomunikacyjna do demontażu
- Zabezpieczenie istn. kabla telekomunikacyjnego rurą osłonową HDPE110 (PS)
- Projektowany kabel telekomunikacyjny
- Zabezpieczenie proj. kabla telekomunikacyjnego rurą osłonową HDPE110 (SRS)

SMP Projektanci Sp. j.

SMP Projektanci Sp. j.
ul. Promienista 87A/1
60-141 Poznań
www.smp.poznan.pl
e-mail: biuro@smp.poznan.pl
tel. 61 86 19 636, fax. 61 86 10 644
NIP 779-23-71-246 REGON 301375359

Inwestor:
Gmina Słupno
ul. Miszewska 8a, 09-472 Słupno

Nazwa inwestycji:
Przebudowa drogi gminnej w m. Liszyno - Słupno
(ul. Pocztowa) wraz z przebudową mostu na rz. Słupiance
oraz drogami osiedlowymi - ul. Bociania, Żurawia, Orla

Branża: TELEKOMUNIKACYJNA

Stadium dokumentacji: PB/PW

Stanowisko	Imię i nazwisko	Nr uprawnień specjalność	Podpis
Projektant	mgr inż. Przemysław Iwański	DTT-TU/02234/02/U	
Opracował	mgr inż. Piotr Piskorek	ZAP/0219/POOE/11	
Opracował			
Sprawdzający			

Tytuł rysunku: Plan sytuacyjny

Nr 2.3

Nr umowy: 4/2014 z dnia 28.01.2014 r.

Data opracowania: 08/2016

Skala: 1:500