













PROJEKT ZAGOSPODAROWANIA CZĘŚCI DZIAŁEK NR 507, 79/1, W MIEJSCOWOŚCI SŁUPNO

SKALA : 1:1000

INWESTOR

Gmina Słupno
ul. Miszewska 8a
09-472 Słupno
woj. Mazowieckie

LEGENDA

-  - granica działek
-  - granica opracowania
-  - bieżnia okrężna i prosta
-  - rzutnia do pchnięcia kulą
-  - teren wewnątrz bieżni wraz z boiskiem o nawierzchni ze sztucznej trawy
-  - skocznia do skoku w dal
-  - zieleń
-  - place utwardzone
-  - słupek i fundament piłkochwyty
-  - słupek i fundament bramki
-  - ustoje pod flagi
-  - trasa istniejącej napowietrznej linii energetycznej

Fragment mapy zasadniczej
Skala 1:1000
Obręb ewid. Słupno
Gmina Słupno
Powiat Piski

Poświadczam zgodność niniejszej kopii z treścią materiału państwowego zespołu badawczego i kartograficznego

Organ prowadzący zespół badawczy i kartograficzny: **STAROSTA PIŁGKI**

Nazwa materiału zespołu: *Mapa zasadnicza*

Identyfikator ewidencyjny materiału zespołu: *P.144 7.149.11.02.1*

Data wykonania kopii: *30.03.2015*

Imię, nazwisko i podpis osoby reprezentującej organ: *Geodeta w Wydziale Gospodarki Nieruchomościami*

organ: *6042 1153 15*

Obiekt	Budowa boiska lekkoatletycznego wraz z bieżnią	Nr rysunku 1
Adres	Dz. nr ewid. 507 ; 79/1 w Słupnie	Skala 1:1000
Nazwa rysunku	Projekt zagospodarowania	
Opracował	Krzysztof Bartczak	Data 13.04.2015
Podpis		