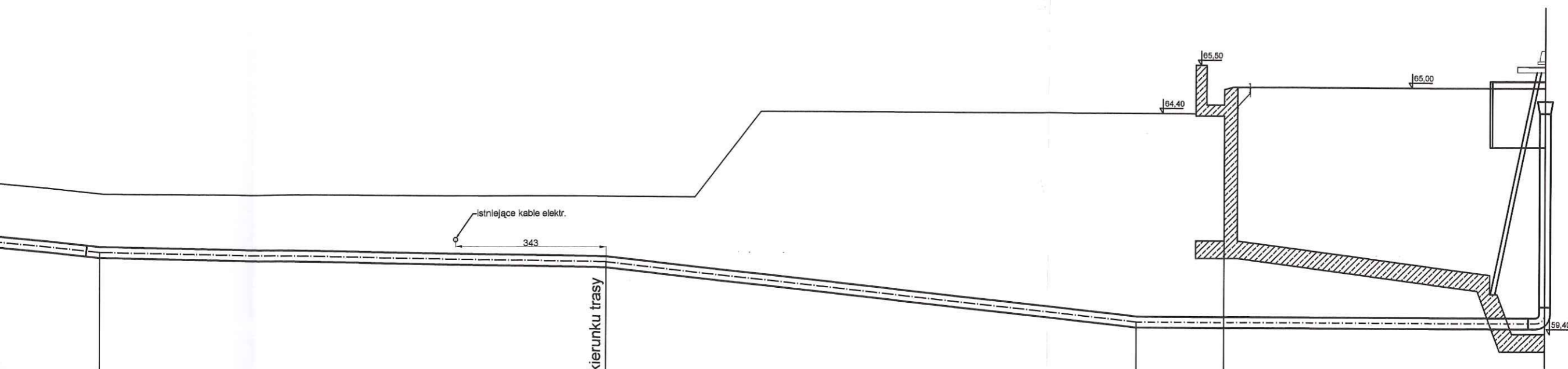




OSADNIK WTÓRNY OB. 7

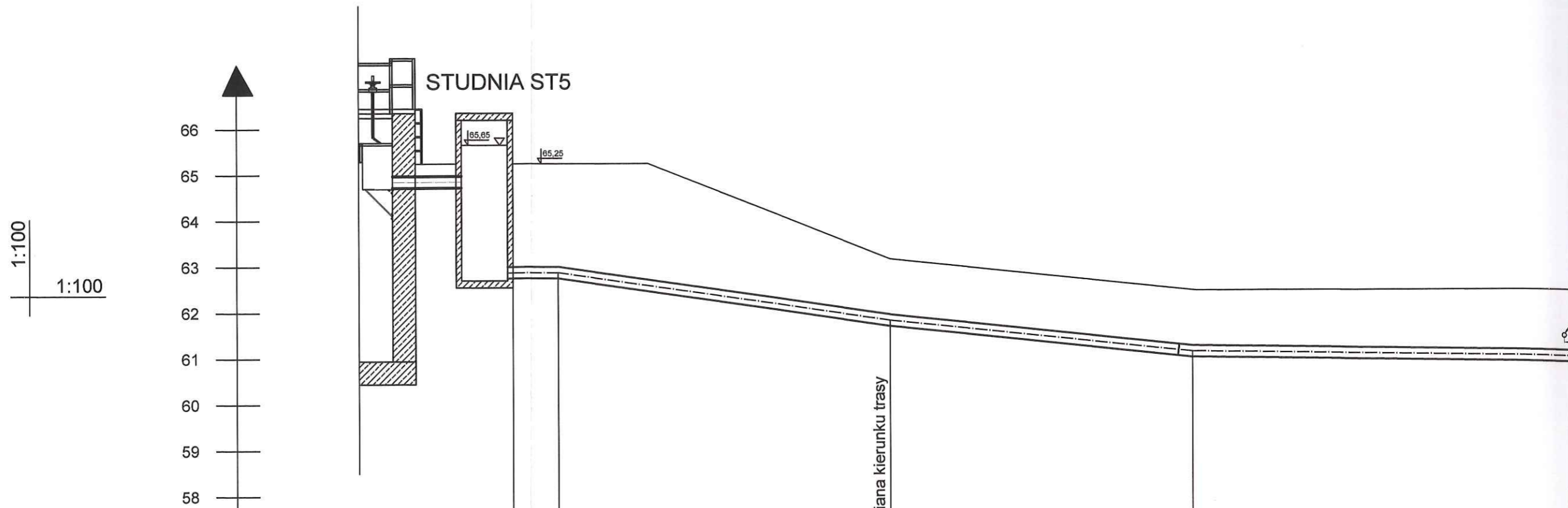


		zmiana kierunku trasy			
	62,45	62,45		64,40	64,40
	61,00	60,83		59,52	59,52
1,45		1,62		4,88	4,88
L=6,60 m		L=11,55 m		L=12,10 m	L=2,00 m
i=1,5%		i=10,8%			
SDR17	Dy=280 PE100 SDR17		Dy=280 PE100 SDR17		Dy=280 PE100 SDR17
14,85	26,40		38,50	40,50	
OWA /	KOSTKA BRUKOWA / ZIEMIA		KOSTKA BRUKOWA / ZIEMIA		



		EKOWATER Zbigniew Ruszkowski ul. Kownackiej 37 05-092 Łomianki		
Temat	OCZYSZCZALNIA ŚCIEKÓW SŁUPNO - PRZEBUDOWA I ROZBUDOWA			
Obiekt	KOMORA NITRYFIKACJI OB. 6 - OSADNIK WTÓRNY OB. 7			
Branża	TECHNOLOGICZNA			Nr rys.
Rysunek	PROFIL RUROCIĄGU ŚCIEKÓW PO OCZYSZCZENIU BIOLOGICZNYM			10.4
	Imię i Nazwisko	Nr uprawnień	Podpis	Data
Opracował	inż. Zbigniew Ruszkowski			07.2015
Projektował	mgr inż. Lech Śliczek	GP.II-460-11/76		Skala
Sprawdził	dr inż. Jerzy Przybiński	388/88/WŁ		1:100

KOMORA NITRYFIKACJI OB. 6



poziom porównawczy 57 m n.p.m.

RZĘDNA TERENU		65,25	65,25	63,15	62,45
RZĘDNA DNA KANAŁU		62,75	62,75	61,69	61,00
ZAGŁĘBIENIE DNA KANAŁU [m]		2,50	2,50	1,46	1,45
SPADEK/ODLEGŁOŚCI			$i=14,7\%$	$L=7,23\text{ m}$ $i=10,5\%$	$L=6,60\text{ m}$ $i=1,5\%$
MATERIAŁ, ŚREDNICA [mm]			Dy=280 PE100 SDR17		
ODLEGŁOŚCI NARASTAJĄCE [m]		0,00	1,00	8,23	14,85
RODZAJ NAWIERZCHNI			ZIEMIA	KOSTKA BRUKOWA / ZIEMIA	KOSTKA BRUKOWA / ZIEMIA

