





poziom porównawczy 57 m n.p.m.

RZĘDNA TERENU		64,40	62,42
RZĘDNA DNA KANAŁU		62,87	61,14
ZAGŁĘBIENIE DNA KANAŁU [m]		1,53	1,28
SPADEK/ODLEGŁOŚCI		L=3,10 m i=55,8%	
MATERIAŁ, ŚREDNICA [mm]		Dy=160 PE100 SDR17	
ODLEGŁOŚCI NARASTAJĄCE [m]		0,00	3,10
RODZAJ NAWIERZCHNI		ZIEMIA	

		EKOWATER Zbigniew Ruszkowski ul. Kownackiej 37 05-092 Łomianki		
Temat	OCZYSZCZALNIA ŚCIEKÓW SŁUPNO - PRZEBUDOWA I ROZBUDOWA			
Obiekt	OSADNIK WTÓRNY OB. 7 - ISTNIEJĄCA STUDZIENKA			
Branża	TECHNOLOGICZNA			Nr rys.
Rysunek	PROFIL RUROCIĄGU CZĘŚCI PŁYWAJĄCYCH			10.8
	Imię i Nazwisko	Nr uprawnień	Podpis	Data
Opracował	inż. Zbigniew Ruszkowski			07.2015
Projektował	mgr inż. Lech Siczek	GP.II-460-11/76		Skala
Sprawdził	dr inż. Jerzy Przybiński	388/88/WŁ		1:00