

Urząd Gminy
w Słupnie
ul. Wolności 10
15-000 Słupno

**Uchwała Nr 153/XIV/08..
Rady Gminy w Słupnie
z dnia 29 lutego 2008r.**

w sprawie przystąpienia do zmiany miejscowego planu zagospodarowania przestrzennego gminy Słupno - w Cekanowie.

Na podstawie art.18 ust.2 pkt.5 ustawy z dnia 8 marca 1990r. samorządzie gminnym (tekst jednolity, Dz.U.Nr 142 poz.1591z 2001r. z późn.zm.) oraz art.14 ustawy z dnia 27 marca 2003r. o planowaniu i zagospodarowaniu przestrzennym (Dz.U.Nr 80 poz.717 z późn.zm.) Rada Gminy w Słupnie uchwała co następuje:

§ 1

Przystępuje się do zmiany miejscowego planu zagospodarowania przestrzennego gminy Słupno, uchwalonego przez Radę Gminy w Słupnie uchwałą Nr 262/XXXIII/06 z dnia 17 marca 2006r.(Dz Urz. Woj. Maz. Nr 122 z dnia 25 czerwca 2006r.poz.4009).

§ 2

1. Zakres opracowania obejmuje tereny położone w Cekanowie – dz.nr 292/1, 292/25, 291/25 oznaczone w miejscowym planie zagospodarowania przestrzennego gminy Słupno jako tereny zabudowy mieszkaniowo-usługowej symbolem MN/U.
2. Przedmiotem zmiany planu jest przeznaczenie tych terenów pod zabudowę usługowo-mieszkaniową U/MN.

§ 3

Zakres opracowania zmian planu i procedurę zmiany planu, o którym mowa w § 1 należy przeprowadzić zgodnie z ustawą z dnia 27 marca 2003r. o planowaniu i zagospodarowaniu przestrzennym.


§ 4


Wykonanie uchwały powierza się Wójtowi Gminy Słupno.

§ 5

Uchwała wchodzi w życie z dniem podjęcia i podlega wywieszeniu na tablicy ogłoszeń Urzędu Gminy w Słupnie.

WÓJTOWI GMINY
Słupno
Słuchta E





Uzasadnienie

Rada Gminy w Słupnie przystępuje do zmiany miejscowego planu zagospodarowania przestrzennego gminy Słupno, uchwalonego przez Radę Gminy w Słupnie uchwałą Nr 262/XXXIII/06 z dnia 17 marca 2006r. (Dz Urz. Woj. Maz. Nr 122 z dnia 25 czerwca 2006r., poz. 4009). Zmiana planu obejmuje tereny położone w Cekanowie – dz.nr ewid. 292/1, 292/25, 291/25 określone w obowiązującym „Studium uwarunkowań i kierunków zagospodarowania przestrzennego gminy Słupno” jako tereny zabudowy mieszkaniowej, a w miejscowym planie zagospodarowania przestrzennego gminy Słupno jako tereny zabudowy mieszkaniowo - usługowej symbolem MN/U.

W związku z wnioskiem P. Agnieszki i Jacka Ziółkowskich zam. Cekanowo ul. Królewska 33 przeprowadzona została zgodnie z art. 14 ust.5 ustawy z dnia 27 marca 2003r. o planowaniu i zagospodarowaniu przestrzennym przez Wójta Gminy Słupno analiza dotycząca zasadności przystąpienia do sporządzenia planu.

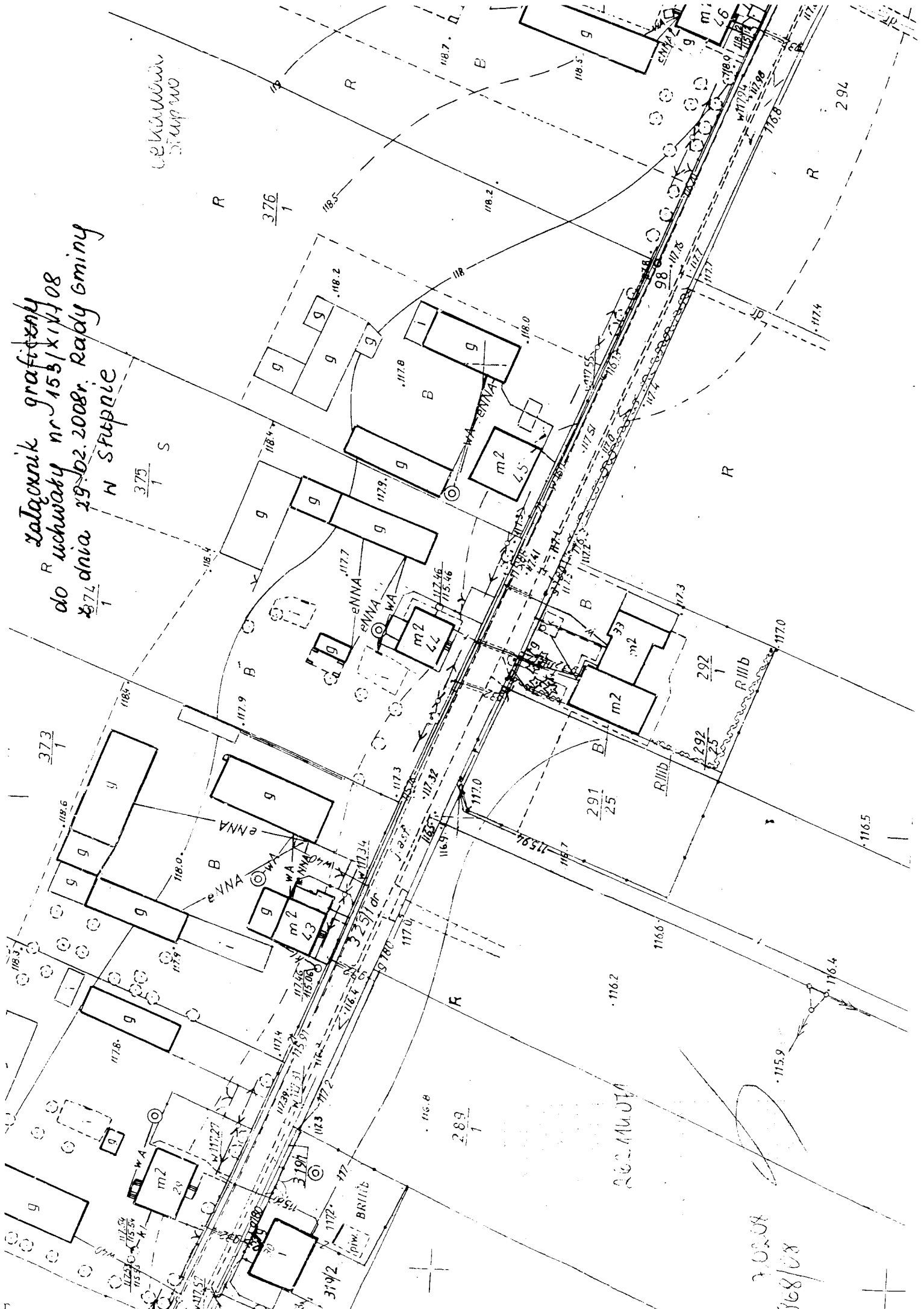
Celem opracowania zmiany planu jest zmiana przeznaczenia terenów zabudowy mieszkaniowej na usługowo-mieszkaniową oraz określenie zasad zagospodarowania terenu, warunków zabudowy i innych ustaleń wynikających z ustawy o planowaniu i zagospodarowaniu przestrzennym. Obszar objęty uchwałą położony jest w sąsiedztwie zabudowanego terenu budynkiem mieszkalnym z częścią usługową, stanowi kontynuację tego rodzaju zabudowy.

W związku z tym uchwalono jak wyżej.

Województwo Mazowieckie
Powiat Słupski
Gmina Słupno
Kuchta E
mgr inż. Elżbieta Kuchta

Zatwierdzenie graficzne
do uchwały nr 153/IX/14/08
z dnia 29.02.2008r. Rady Gminy
W Sępólnie

Wskazywanie
stwierdzone



2008.02.29

308/08