

UCHWAŁA NR 185 / XVIII /08
Rady Gminy Słupno
z dnia 14 sierpnia 2008r.

w sprawie nadania nazw ulic we wsi Słupno gm. Słupno.

Na podstawie art. 18 ust. 2 pkt.13 ustawy z dnia 8 marca 1990r. o samorządzie gminnym (tekst jednolity Dz. U. z 2001r. Nr 142 poz. 1591 z późn. zm.) Rada Gminy Słupno uchwała co następuje:

§1


Nadać nazwy: Calineczki, Korsarska, Łączna ulic we wsi Słupno gmina Słupno. Miejsce położenia nowo powstałych ulic określa załącznik graficzny nr 1 do niniejszej uchwały.


§2

Wykonanie uchwały powierza się Wójtowi Gminy.

§3

Uchwała podlega ogłoszeniu w Dzienniku Urzędowym Województwa Mazowieckiego i wchodzi w życie po upływie 14 dni od daty ogłoszenia oraz podlega opublikowaniu przez wywieszenie na tablicy ogłoszeń Urzędu Gminy w Słupnie i w sołectwie Słupno.


PRZEWODNICZĄCA
Rady Gminy

Elżbieta Kuchta



Załącznik nr 1 do Uchwały Nr 185/ XV/11/08
obręb Słupno gm. Słupno

| Lp. | Nazwa | Opis położenia ulicy |
|-----|------------|--|
| 1 | Calineczki | Powstała po podziale działek nr 288/27 288/38 w Słupnie, począwszy od ulicy Młynarskiej w kierunku południowym, równoległa do ulicy Żeglarskiej od strony wschodniej. |
| 2 | Korsarska | Powstała po podziale działki nr 296/1 w Słupnie, począwszy od ulicy Baśniowej w kierunku południowym, równoległa do ulicy Żeglarskiej od strony zachodniej i ulicy Smoczej od strony wschodniej. |
| 3 | Łączna | Powstała po podziale działki nr 288/27 w Słupnie, począwszy od ulicy Calineczki w kierunku wschodnim, równoległa do ulicy Baśniowej od strony północnej. |

PRZEWODNICZĄCA
Rady Gminy


Elzbieta Kuchta

ZAKŁĄCZNIK NR 1

