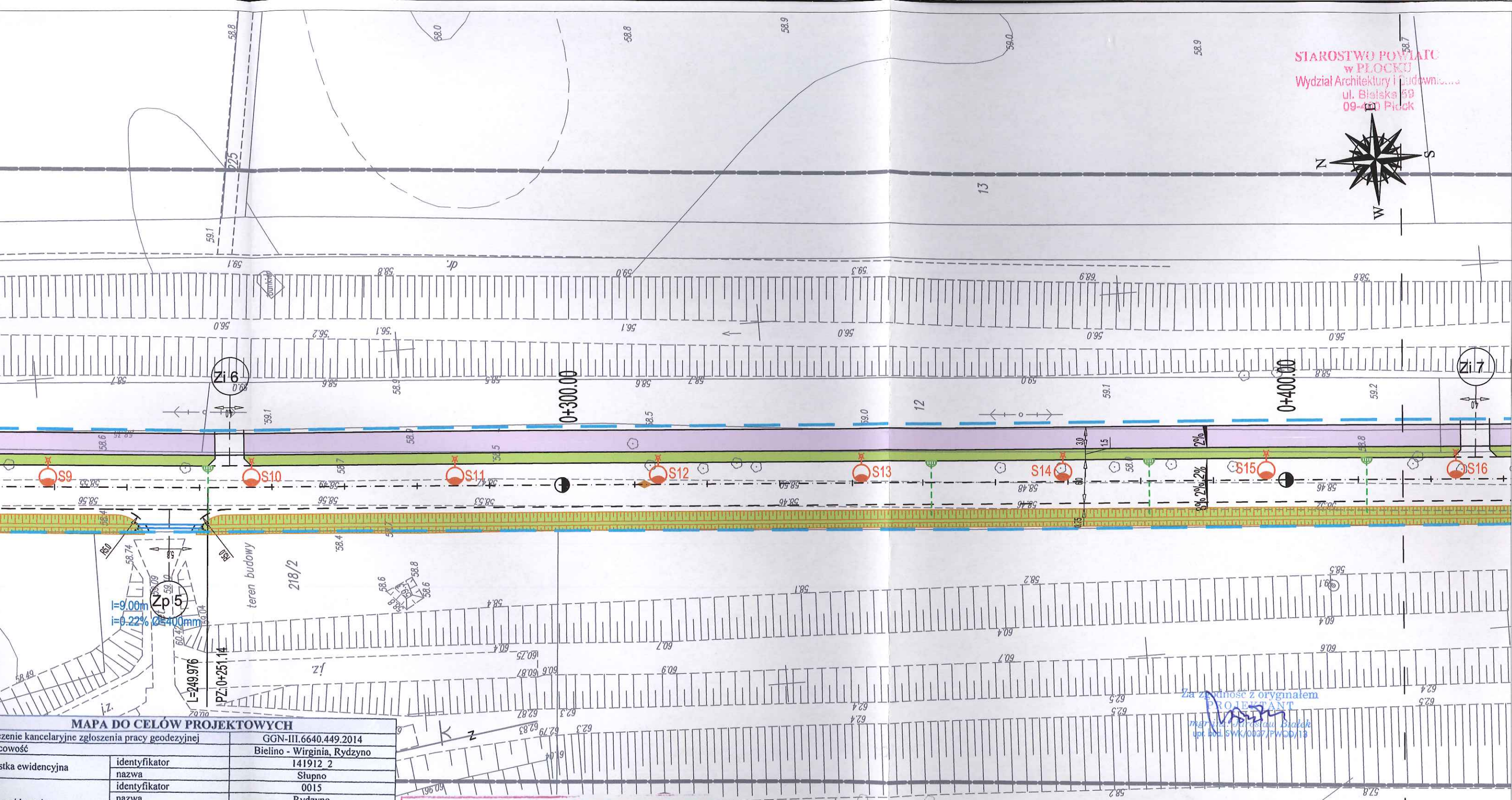
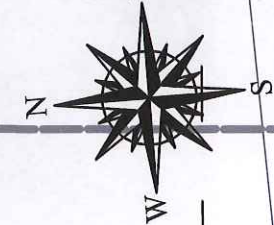


Plan orientacyjny
Skala 1:10 000



Arkadia Mazowiecka -
- przebudowa i rozbudowa drogi gminnej
Płock - Rydzyno,
 tj. od granicy Gminy Słupno do m. Rydzyno.



MAPA DO CELÓW PROJEKTOWYCH	
Wniosek o udzielenie kancelaryjne zgłoszenia pracy geodezyjnej	GGN-III.6640.449.2014
Województwo	Bielino - Wirginia, Rydzyno
Kod ewidencyjny	identyfikator: 141912_2
	nazwa: Słupno
Kod ewidencyjny	identyfikator: 0015
	nazwa: Rydzyno
Kod ewidencyjny	identyfikator: 0002
	nazwa: Bielino - Wirginia
Skala mapy	1:500
System układu współrzędnych	prostokątnych płaskich
	wysokości
Wielkość skali	2000
System odniesienia	Kronstadt 86
Opis granic obszaru, który był przedmiotem inwestycji	-----
Opis i informacje o służebnościach gruntowych i ich wpływy na zagospodarowanie gruntów, zwanymi w granicach projektowanej inwestycji.	brak
Opis i symbol konturu użytku gruntowego, który nie jest uwzględniony w bazie danych ewidencji gruntów i budynków	brak
Wykonawca	mgr inż. Arkadiusz Małec
Pracownia	STAR-COM
Adres	ul. Dąbka 27/3
Imię i nazwisko wykonawcy oraz data i podpis osoby reprezentującej wykonawcę	mgr inż. Arkadiusz Małec, 27.03.2014

Poświadczam, że niniejszy dokument został opracowany w wyniku prac geodezyjnych i kartograficznych, których rezultaty zawiera operat techniczny wpisany do ewidencji materialnego państwowego zasobu geodezyjnego i kartograficznego

Organ prowadzący państwowy zasób geodezyjny i kartograficzny: STAROSTA PŁOCKI

Identyfikator ewidencyjny materialnego zasobu operatu technicznego: P.1419... 2014.331

Data wpisania operatu technicznego do ewidencji materialnego zasobu: 19.01.14

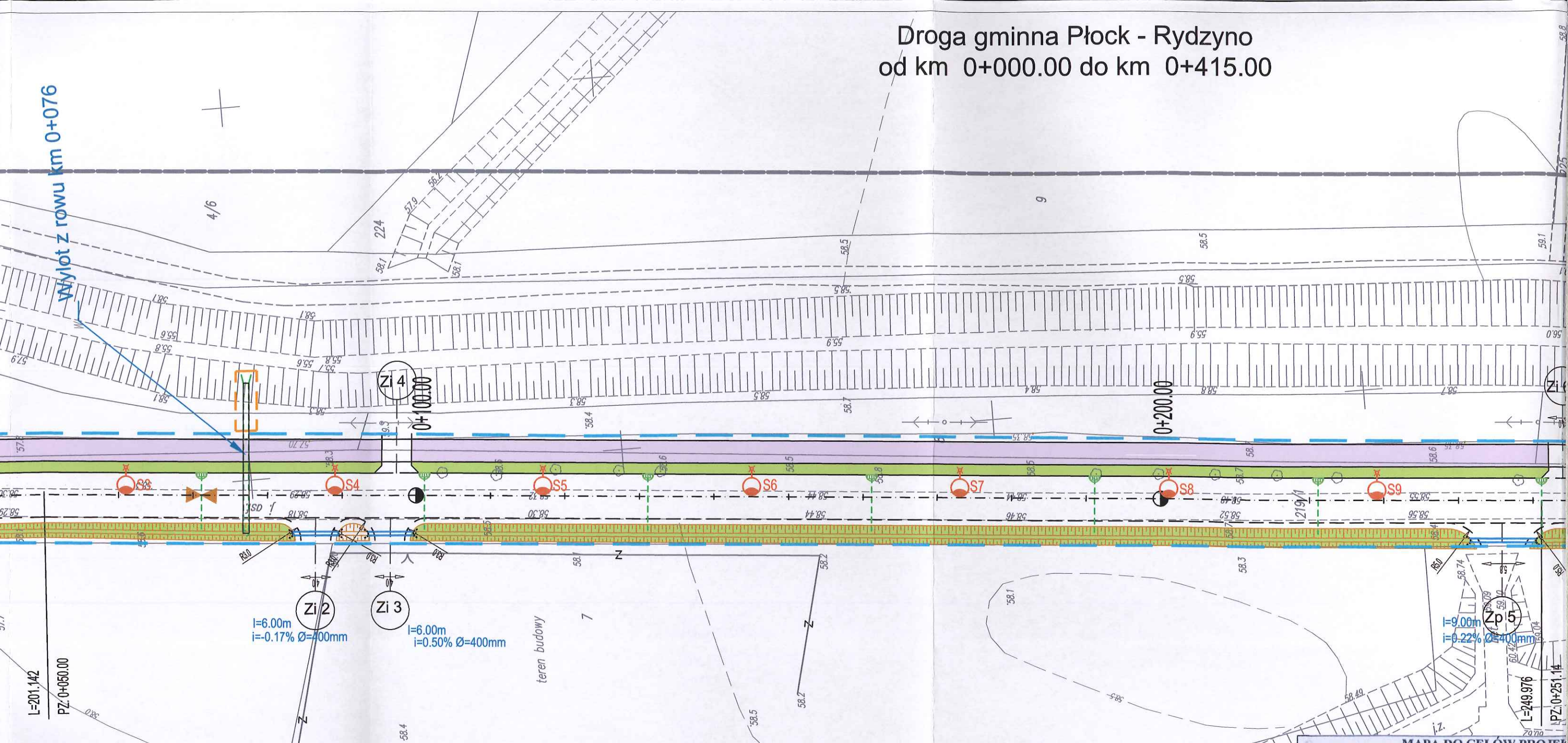
Imię, nazwisko i podpis osoby reprezentującej organ: mgr Edyta Białka, Inspektor w Wydziale Geodezji i Gospodarki Nieruchomościami

Wykonawca: Drogorobna Pracownia Projektowa inż. Ewa Białek, ul. Złota 23 Kielce 25-015			
Przedmiot opracowania:	PROJEKT ARCHITEKTONICZNO-BUDOWLANY Arkadia Mazowiecka - przebudowa i rozbudowa drogi gminnej Płock - Rydzyno, tj. od granicy Gminy Słupno do m. Rydzyno.		
Projektował:	mgr inż. Jarosław Białek upr. bud. SWK/0037/PWOD/13	<i>[Signature]</i>	Stadium: Projekt budowlany
Opracował:	mgr inż. Łukasz Ramiączek	<i>[Signature]</i>	Branża: Drogorobna
Sprawdziła:	inż. Ewa Białek upr. bud. SWK/0149/POOD/06	<i>[Signature]</i>	
Data: 05.2016	Przedmiot rysunku: Plan sytuacyjny	Skala: 1:500	Rys. nr: 2 Ark. nr: 1
UWAGI: 1. Projekt jest chroniony prawem autorskim (Dz.U. 94-24.83). Wszystkie informacje zawarte w tym projekcie (pokazane i opisane) stanowią integralną część firmy "Drogorobna Pracownia Projektowa Ewa Białek" i nie wolno ich używać ponownie, reprodukcji i kopiować bez pisemnej zgody wyżej wymienionej firmy. 2. Ze względu na charakter obiektu wszystkie wymiary i rzędne należy wprowadzić na budowie, a zaletnie niezgodności pomiędzy projektem architektoniczno-budowlany i pozostałymi opracowaniami branżowymi a stanem faktycznym należy wyjasnić i uzgodnić z głównym projektantem. 3. Uwagi i opisy zamieszczone w części rysunkowej projektu stanowią integralną część niniejszego opracowania. 4. Niniejsze opracowanie wykonano za pomocą licencjonowanego oprogramowania AutoCAD LT.			

-33-

Droga gminna Płock - Rydzyno od km 0+000.00 do km 0+415.00

WYMIOT Z ROWU km 0+076



LEGENDA

OBIEKTY ISTNIEJĄCE

- Granica aktualizacji mapy d/c proj.
- Ist. budynki
- Ist. krawędzie jezdni
- Ist. ogrodzenia
- Ist. granice działek
- Ist. bramy
- Ist. furki
- Ist. drzewa
- Ist. skarpy

OZNACZENIA INSTALACYJNE

- Ist. sieć eNN
- Ist. lampy oświetleniowe
- Ist. słupy napowietrznej linii eNN
- Ist. sieć wodociągowa
- Ist. kanały sanitarne
- Ist. linia teletechniczna
- Ist. słupy napowietrznej linii teletechnicznej

OBIEKTY PROJEKTOWANE

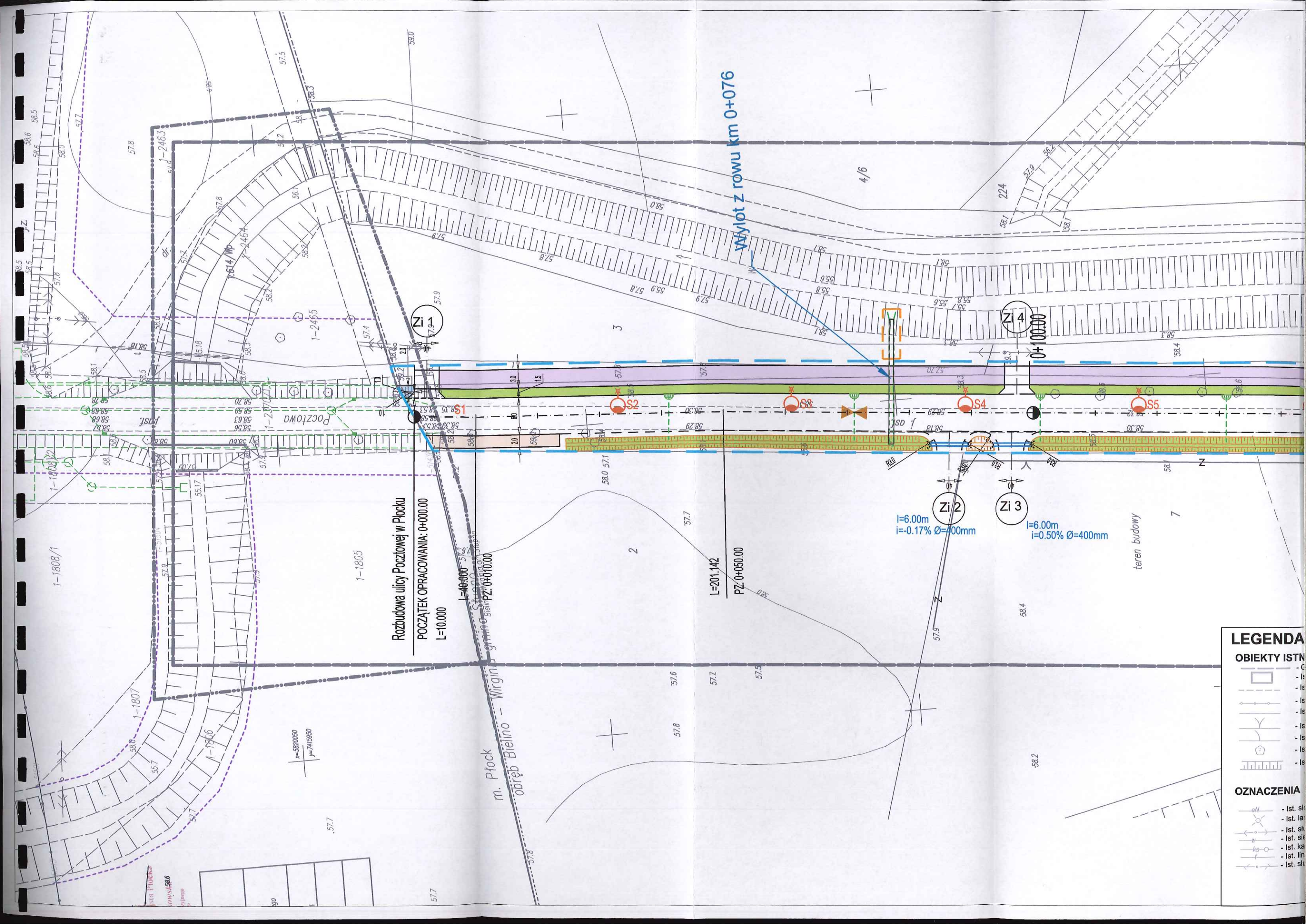
- Linia rozgraniczająca teren inwestycji
- Granica przebudowy dróg innych kategorii
- Obszar niezbędny do realizacji inwestycji drogowej
- proj. jezdnia o nawierzchni asfaltowej
- proj. ścieżka rowerowa dwukierunkowa
- proj. chodnik
- proj. zieleńce obsiane trawą
- proj. ciąg pieszo rowerowy z dwukierunkową ścieżką
- proj. barier drogowa skrajna
- proj. balustrada dla rowerzystów
- proj. przepusty drogowe PEHD
- proj. rów ziemny przydrożny
- proj. punkt wysoki geometrii pionowej
- proj. punkt niski geometrii pionowej
- proj. wpust uliczny

MAPA DO CELÓW PROJEKTOWYCH

Oznaczenie kancelaryjne zgłoszenia pracy geodezyjnej	
Miejscowość	identyfikator
Jednostka ewidencyjna	nazwa
Obręb ewidencyjny	identyfikator
	nazwa
Skala mapy	identyfikator
	nazwa
Nazwa układu współrzędnych	prostokątnych płaskich wysokości
Oznaczenie granic obszaru, który był przedmiotem aktualizacji	
Oznaczenie i informacje o służebnościach gruntowych mających wpływ na zagospodarowanie gruntów, zlokalizowanych w granicach projektowanej inwestycji.	
Oznaczenie i symbol konturu użytku gruntowego, który nie jest ujawniony w bazie danych ewidencji gruntów i budynków	

PRZEDSIĘBIORSTWO WIELOBRANŻOWE
"STAR-COM"
Nazwa i imię i nazwisko wykonawcy oraz data i podpis osoby reprezentującej wykonawcę

mgr
GEO
Imię i nazwisko geodety



Wylot z rowu km 0+076

Rozbudowa ulicy Pocztowej w Plocku
 POCZĄTEK OPRACOWANIA: 0+000.00
 L=10.000

L=40.000
 m. Plock
 obręb Bielino - Wirgin

L=201.142
 PZ: 0+050.00

$l=6.00m$
 $i=-0.17\%$ $\varnothing=400mm$

$l=6.00m$
 $i=0.50\%$ $\varnothing=400mm$

LEGENDA

OBIEKTY ISTN.

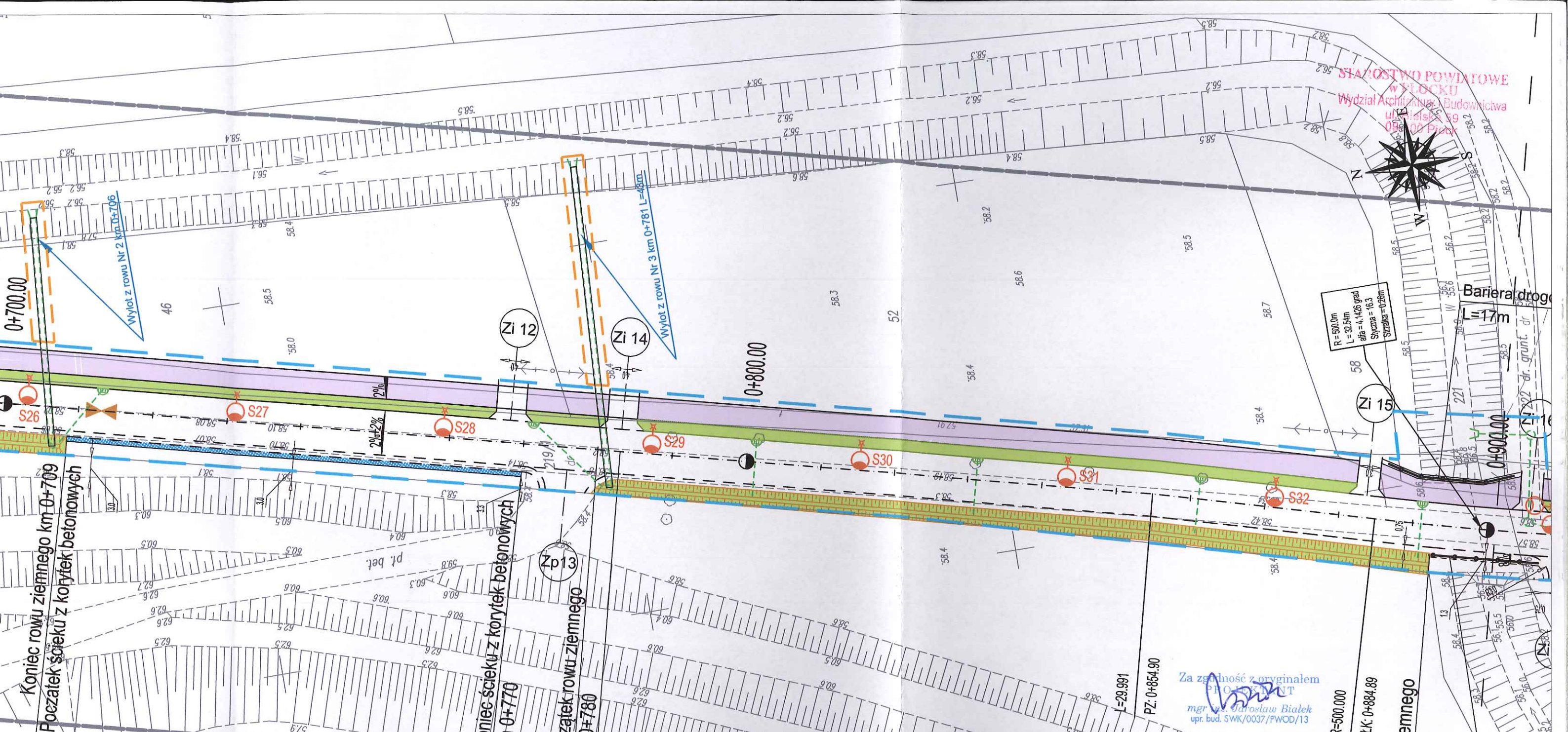
- Ist. sił.
- Ist. lar.
- Ist. sił.
- Ist. sił.
- Ist. sił.
- Ist. ka.
- Ist. lin.

OZNACZENIA

- Ist. sił.
- Ist. lar.
- Ist. sił.
- Ist. sił.
- Ist. ka.
- Ist. lin.

1-1808/1
 1-1807
 1-1806
 1-2463
 1-2464
 1-2465

58.5
58.6
58.7
58.8
58.9
59.0
59.1
59.2
59.3
59.4
59.5
59.6
59.7
59.8
59.9
60.0
60.1
60.2
60.3
60.4
60.5
60.6
60.7
60.8
60.9
61.0
61.1
61.2
61.3
61.4
61.5
61.6
61.7
61.8
61.9
62.0
62.1
62.2
62.3
62.4
62.5
62.6
62.7
62.8
62.9
63.0
63.1
63.2
63.3
63.4
63.5
63.6
63.7
63.8
63.9
64.0
64.1
64.2
64.3
64.4
64.5
64.6
64.7
64.8
64.9
65.0
65.1
65.2
65.3
65.4
65.5
65.6
65.7
65.8
65.9
66.0
66.1
66.2
66.3
66.4
66.5
66.6
66.7
66.8
66.9
67.0
67.1
67.2
67.3
67.4
67.5
67.6
67.7
67.8
67.9
68.0
68.1
68.2
68.3
68.4
68.5
68.6
68.7
68.8
68.9
69.0
69.1
69.2
69.3
69.4
69.5
69.6
69.7
69.8
69.9
70.0
70.1
70.2
70.3
70.4
70.5
70.6
70.7
70.8
70.9
71.0
71.1
71.2
71.3
71.4
71.5
71.6
71.7
71.8
71.9
72.0
72.1
72.2
72.3
72.4
72.5
72.6
72.7
72.8
72.9
73.0
73.1
73.2
73.3
73.4
73.5
73.6
73.7
73.8
73.9
74.0
74.1
74.2
74.3
74.4
74.5
74.6
74.7
74.8
74.9
75.0
75.1
75.2
75.3
75.4
75.5
75.6
75.7
75.8
75.9
76.0
76.1
76.2
76.3
76.4
76.5
76.6
76.7
76.8
76.9
77.0
77.1
77.2
77.3
77.4
77.5
77.6
77.7
77.8
77.9
78.0
78.1
78.2
78.3
78.4
78.5
78.6
78.7
78.8
78.9
79.0
79.1
79.2
79.3
79.4
79.5
79.6
79.7
79.8
79.9
80.0
80.1
80.2
80.3
80.4
80.5
80.6
80.7
80.8
80.9
81.0
81.1
81.2
81.3
81.4
81.5
81.6
81.7
81.8
81.9
82.0
82.1
82.2
82.3
82.4
82.5
82.6
82.7
82.8
82.9
83.0
83.1
83.2
83.3
83.4
83.5
83.6
83.7
83.8
83.9
84.0
84.1
84.2
84.3
84.4
84.5
84.6
84.7
84.8
84.9
85.0
85.1
85.2
85.3
85.4
85.5
85.6
85.7
85.8
85.9
86.0
86.1
86.2
86.3
86.4
86.5
86.6
86.7
86.8
86.9
87.0
87.1
87.2
87.3
87.4
87.5
87.6
87.7
87.8
87.9
88.0
88.1
88.2
88.3
88.4
88.5
88.6
88.7
88.8
88.9
89.0
89.1
89.2
89.3
89.4
89.5
89.6
89.7
89.8
89.9
90.0
90.1
90.2
90.3
90.4
90.5
90.6
90.7
90.8
90.9
91.0
91.1
91.2
91.3
91.4
91.5
91.6
91.7
91.8
91.9
92.0
92.1
92.2
92.3
92.4
92.5
92.6
92.7
92.8
92.9
93.0
93.1
93.2
93.3
93.4
93.5
93.6
93.7
93.8
93.9
94.0
94.1
94.2
94.3
94.4
94.5
94.6
94.7
94.8
94.9
95.0
95.1
95.2
95.3
95.4
95.5
95.6
95.7
95.8
95.9
96.0
96.1
96.2
96.3
96.4
96.5
96.6
96.7
96.8
96.9
97.0
97.1
97.2
97.3
97.4
97.5
97.6
97.7
97.8
97.9
98.0
98.1
98.2
98.3
98.4
98.5
98.6
98.7
98.8
98.9
99.0
99.1
99.2
99.3
99.4
99.5
99.6
99.7
99.8
99.9
100.0



STAROSTWO POWIATOWE
w PŁOCKU
Wydział Architektury Budowlanej
ul. Piłsudskiego 59
09-400 Plock

Bariera drogowa
L=17m

Bariera drogowa
L=14.5m

Za zgodność z oryginałem
mgr inż. Jarosław Białek
upr. bud. SWK/0037/PWOD/13

MAPA DO CELÓW PROJEKTOWYCH

Znaczenie kancelaryjne zgłoszenia pracy geodezyjnej		GGN-III.6640.449.2014
Liejscowość		Bielino - Wirginia, Rydzyno
Kod jednostki ewidencyjnej	identyfikator	141912 2
	nazwa	Stupno
Kod parębidawczy	identyfikator	0015
	nazwa	Rydzyno
Kod parębidawczy	identyfikator	0002
	nazwa	Bielino - Wirginia
Kala mapy		1:500
Kala układu współrzędnych	prostokątnych płaskich	2000
	wysokości	Kronsztadt 86
Znaczenie granic obszaru, który był przedmiotem realizacji		
Znaczenie i informacje o służebnościach gruntowych mających wpływ na zagospodarowanie gruntów, kalizowanych w granicach projektowanej inwestycji.		
brak		
Znaczenie i symbol konturu użytku gruntowego, który nie ujawniony w bazie danych ewidencji gruntów i budynków		
brak		

Podpisuje się, że niniejszy dokument został opracowany w wyniku prac geodezyjnych i kartograficznych, których rezultaty zawiera operat techniczny wpisany do ewidencji materiałów państwowego zasobu geodezyjnego i kartograficznego

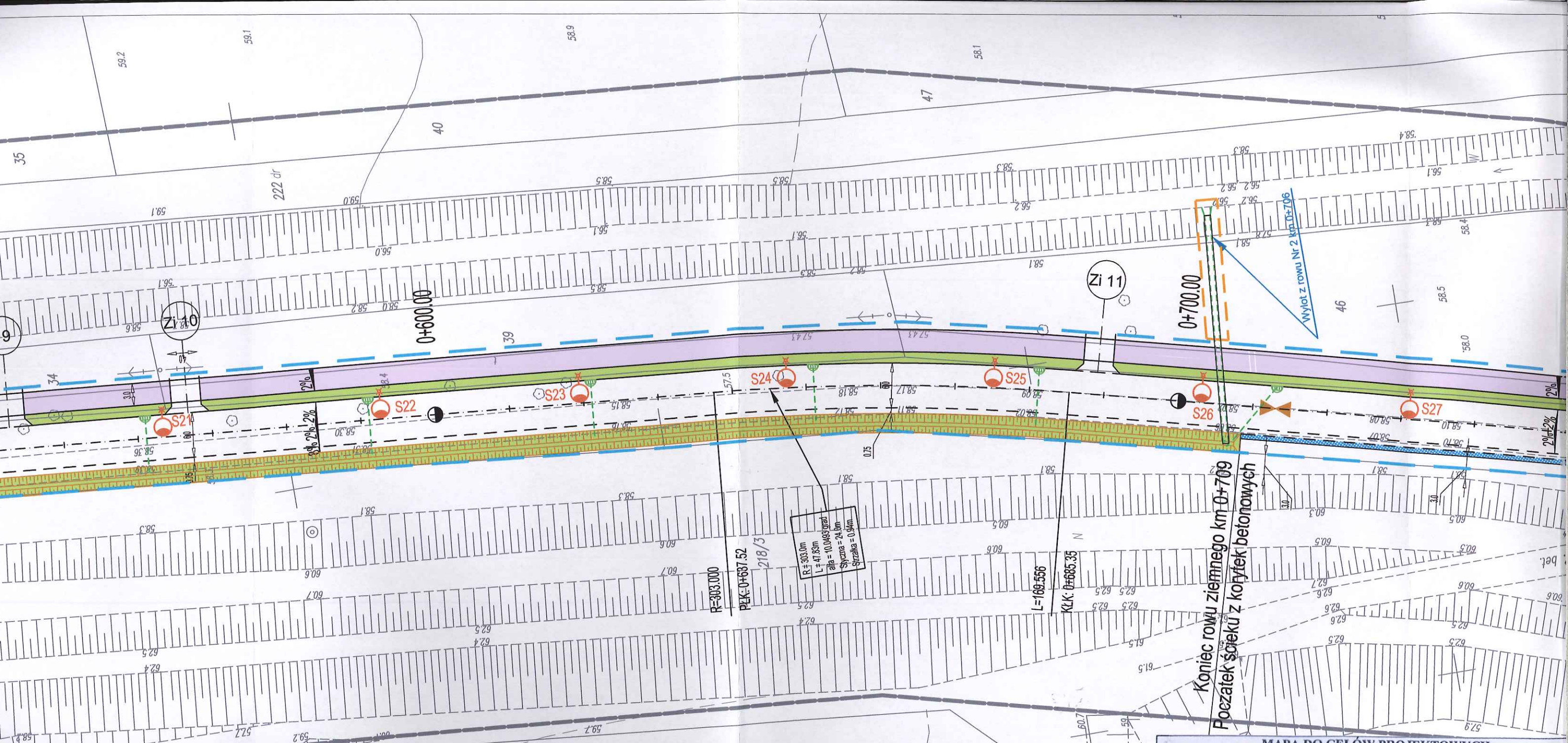
Organ prowadzący państwowy zasób geodezyjny i kartograficzny	STAROSTA PŁOCKI
Identyfikator ewidencyjny materiału zasobu - operatu technicznego	P.1419... 20M. 93A
Data wpisania operatu technicznego do ewidencji materiałów zasobu	19.01.16
Imię, nazwisko i podpis osoby reprezentującej organ	up. STAROSTY

mgr Edyta Błaska
Inspektor w Wydziale Geodezji i Gospodarki Nieruchomościami

<p>Wykonawca: Drogowo Pracownia Projektowa inż. Ewa Białek, ul. Złota 23 Kielce 25-015</p> <p>PROJEKT ARCHITEKTONICZNO-BUDOWLANY</p>			
Przedmiot opracowania:	Arkadia Mazowiecka - przebudowa i rozbudowa drogi gminnej Plock - Rydzyno, tj. od granicy Gminy Stupno do m. Rydzyno.		
Projektował:	mgr inż. Jarosław Białek upr. bud. SWK/0037/PWOD/13		Stadium: Projekt
Opracował:	mgr inż. Łukasz Ramiączek		budowlany
Sprawdziła:	inż. Ewa Białek upr. bud. SWK/0149/POOD/06		Branża: Drogowa
Data: 05.2016	Przedmiot rysunku:	Plan sytuacyjny	Skala: Rys. nr: Ark. nr: 1:500 2 2
<p>UWAGI:</p> <p>1. Projekt jest chroniony prawem autorskim (Dz.U. 94.24.83). Wszystkie informacje zawarte w tym projekcie (pokazane i opisane) stanowią integralną część firmy "Drogowa Pracownia Projektowa Ewa Białek" i nie wolno ich użyć ponownie, reprodukcję i kopię bez pisemnej zgody wyżej wymienionej firmy.</p> <p>2. Za zgodność z projektem architektoniczno-budowlanym i pozostałymi opracowaniami branżowymi a stanem istniejącym należy wykonać i uzgodnić z głównym projektantem.</p> <p>3. Uwagi i opisy zamieszczone w części rysunkowej projektu stanowią integralną część niniejszego opracowania.</p> <p>4. Niniejsze opracowanie wykonano za pomocą licencjonowanego oprogramowania AutoCAD LT.</p>			

PRZEDSIĘBIORSTWO WIELOBRANŻOWE
STAR-COM
ul. Piłsudskiego 27/37
09-400 Plock
mgr inż. Ewa Białek
NIP 781-41-52-800

mgr inż. Arkadiusz Małec
GEODETA UPRAWNIONY
Imię i nazwisko, nr uprawnień oraz data i podpis geodety uprawnionego, który opracował mapę.



LEGENDA

OBIEKTY ISTNIEJĄCE

- Granica aktualizacji mapy d/c proj.
- Ist. budynki
- Ist. krawędzie jezdni
- Ist. ogrodzenia
- Ist. granice działek
- Ist. bramy
- Ist. furtki
- Ist. drzewa
- Ist. skarpy

OZNACZENIA INSTALACYJNE

- Ist. sieć eNN
- Ist. lampy oświetleniowe
- Ist. słupy napowietrznej linii eNN
- Ist. sieć wodociągowa
- Ist. kanały sanitarne
- Ist. linia teletechniczna
- Ist. słupy napowietrznej linii teletechnicznej

OBIEKTY PROJEKTOWANE

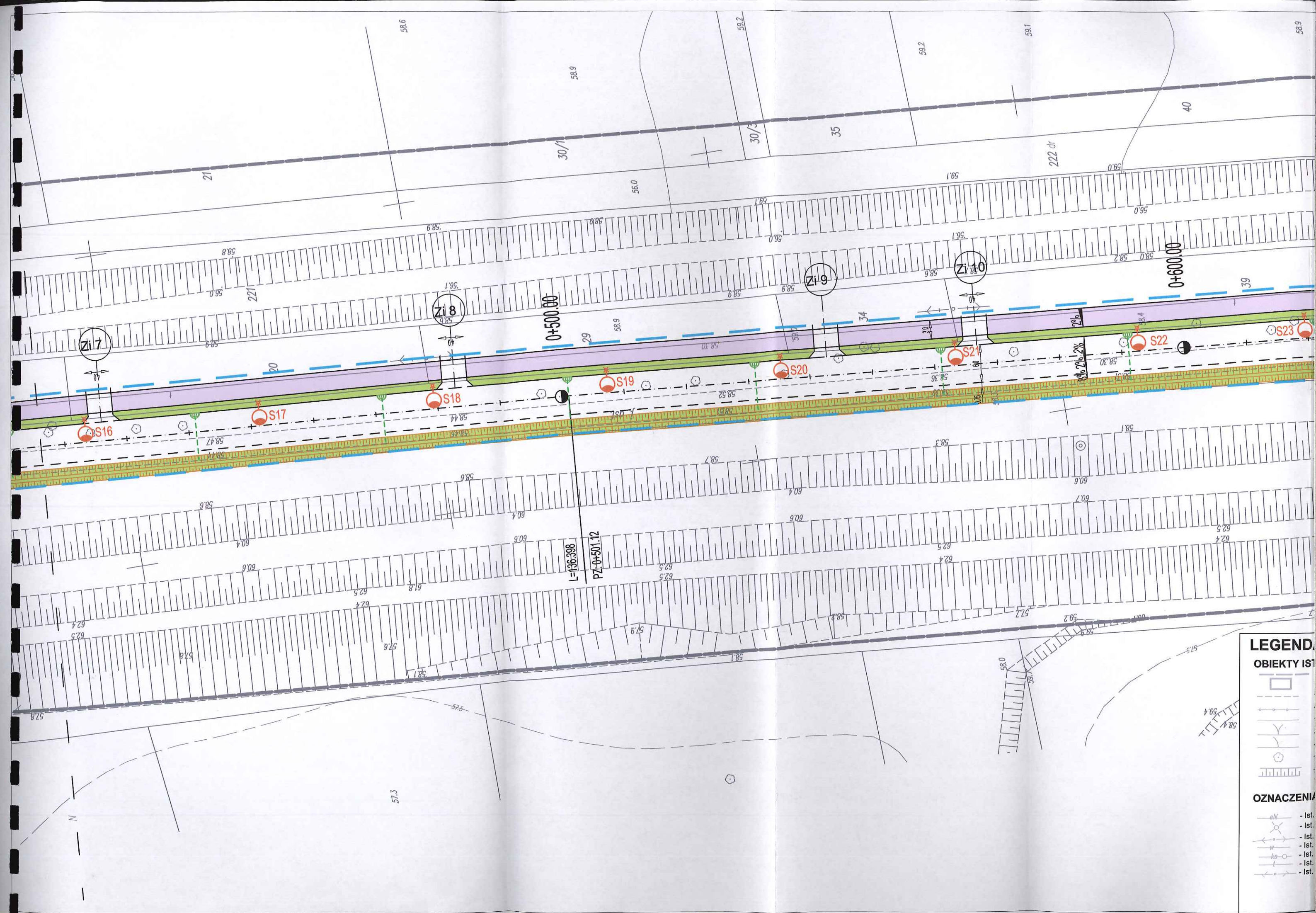
- Linia rozgraniczająca teren inwestycji
- Granica przebudowy dróg innych kategorii
- Obszar niezbędny do realizacji inwestycji drogowej
- proj. jezdnia o nawierzchni asfaltowej
- proj. ścieżka rowerowa dwukierunkowa
- proj. chodnik
- proj. zieleńce obsiane trawą
- proj. ciąg pieszo rowerowy z dwukierunkową ścieżką
- proj. barier drogowa skrajna
- proj. balustrada dla rowerzystów
- proj. przepusty drogowe PEHD
- proj. rów ziemny przydrożny
- proj. punkt wysoki geometrii pionowej
- proj. punkt niski geometrii pionowej
- proj. wpust uliczny

MAPA DO CELÓW PROJEKTOWYCH






Oznaczenie kancelaryjne zgłoszenia pracy geodezyjnej	GGN-III.6640.449.2014	
Miejscowość	Bielino - Wirginia, Rydzyno	
Jednostka ewidencyjna	identyfikator	141912 2
	nazwa	Słupno
Obręb ewidencyjny	identyfikator	0015
	nazwa	Rydzyno
Skala mapy	identyfikator	0002
	nazwa	Bielino - Wirginia
Nazwa układu współrzędnych	prostokątnych płaskich wysokości	1:500
		2000
		Kronszadt 86
Oznaczenie granic obszaru, który był przedmiotem aktualizacji	-	
Oznaczenie i informacje o służebnościach gruntowych mających wpływ na zagospodarowanie gruntów, zlokalizowanych w granicach projektowanej inwestycji.	brak	
Oznaczenie i symbol konturu użytku gruntowego, który nie jest ujawniony w bazie danych ewidencji gruntów i budynków	brak	

PRZEDSIĘBIORSTWO WIELOBRANŻOWE
"STAR-COM"
 ul. Datka 27/3
 Nazwa i nazwisko wykonawcy oraz data i podpis
 NIP 950 146 81 87 REGON 145763016
 osoby reprezentującej wykonawcę

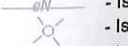




mgr inż. Arkadiusz Małec
GEODETA UPRAWNIONY
 Imię i nazwisko, nr uprawnień oraz data i podpis
 geodety uprawnionego, który opracował mapę



LEGENDA
OBIEKTY IST.

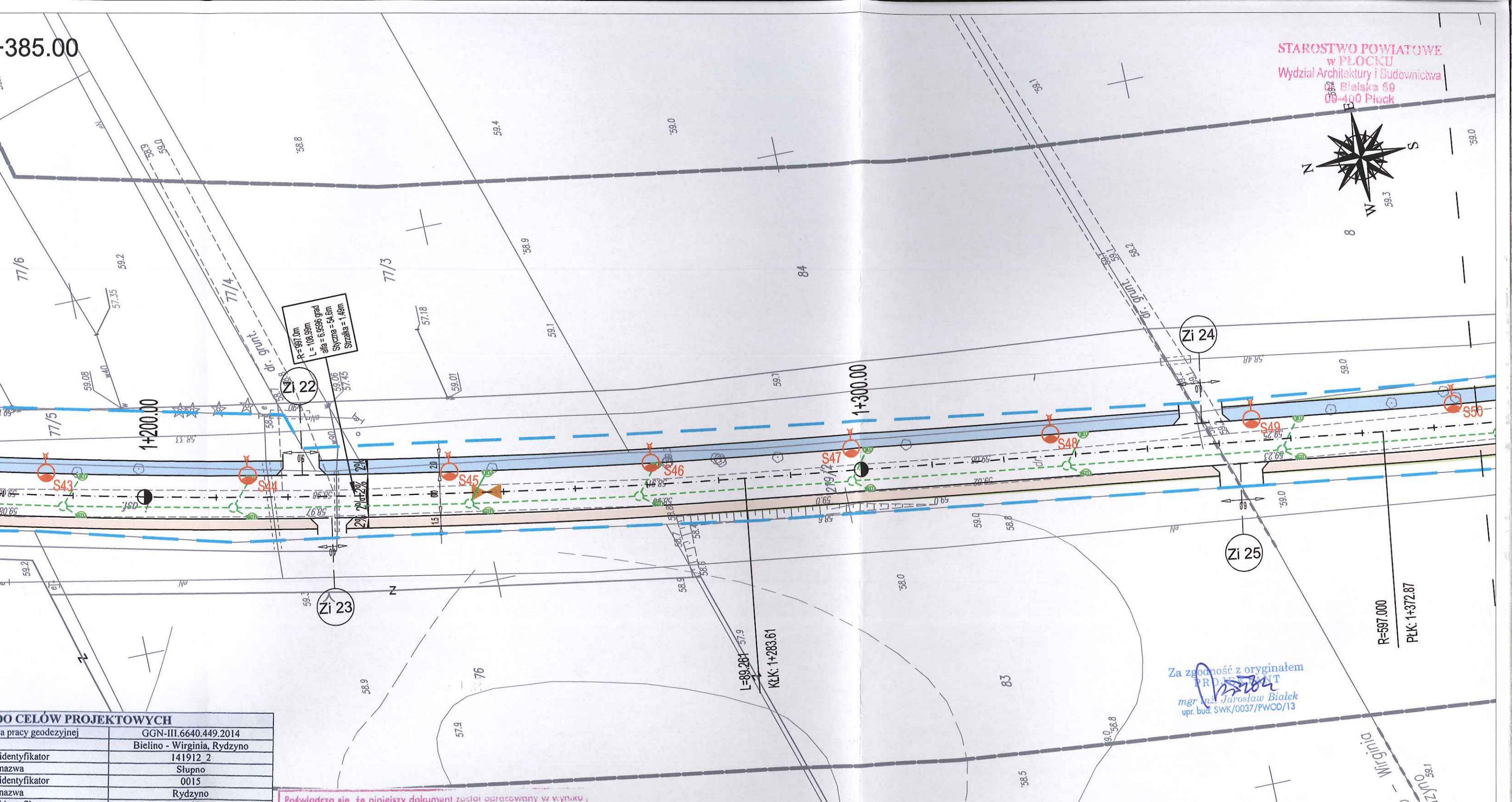
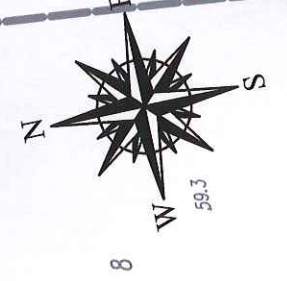
- 
- 
- 
- 
- 

OZNACZENIA

-  - Ist.
-  - Ist.
-  - Ist.
-  - Ist.
-  - Ist.
- - Ist.

-385.00

STAROSTWO POWIATOWE
w PŁOCKU
Wydział Architektury i Budownictwa
Białka 69
09-400 Plock



RP=997.0m
L=108.89m
alfa = 6.9596 grad
Skrzywa = 64.0m
Skrzywa = 1.40m

Zi 22

Zi 24

Zi 25

Zi 23

L=89.261 57.9
KŁK: 1+283.61

R=597.000
PK: 1+372.87

Za zgodność z oryginałem
PROJEKTANT
mgr inż. Jarosław Białek
upr. bud. SWK/0037/PWOD/13

CELEWYKONAWCZY	
Pracownia geodezyjna	GGN-III.6640.449.2014
Adres	Bielino - Wirginia, Rydzyno
Identyfikator	141912 2
Nazwa	Słupno
Identyfikator	0015
Nazwa	Rydzyno
Identyfikator	0002
Nazwa	Bielino - Wirginia
Skala	1:500
Wysokość	2000
Wysokość	Kronsztadt 86
Opis przedmiotu	-----
Opis gruntów	brak
Opis inwestycji	brak
Opis gruntów	brak

Podlega się, że niniejszy dokument został opracowany w wyniku prac geodezyjnych i kartograficznych, których rezultaty zawiera operat techniczny wpisany do ewidencji materiałów geodezyjnych i kartograficznych.

Organ prowadzący państwowy zasób geodezyjny i kartograficzny: **STAROSTA PŁOCKI**

Identyfikator ewidencji: P.1419... 2015. 331

Data wpisania operatu technicznego do ewidencji materiałów: 29.01.16

Imię, nazwisko i podpis osoby reprezentującej organ: **up. STAROSTY**

mgr Edyta Błaska
Inspektor w Wydziale Geodezji i Gospodarki Nieruchomościami

mgr inż. Arkadiusz Małec
GEODETA UPRAWNIONY

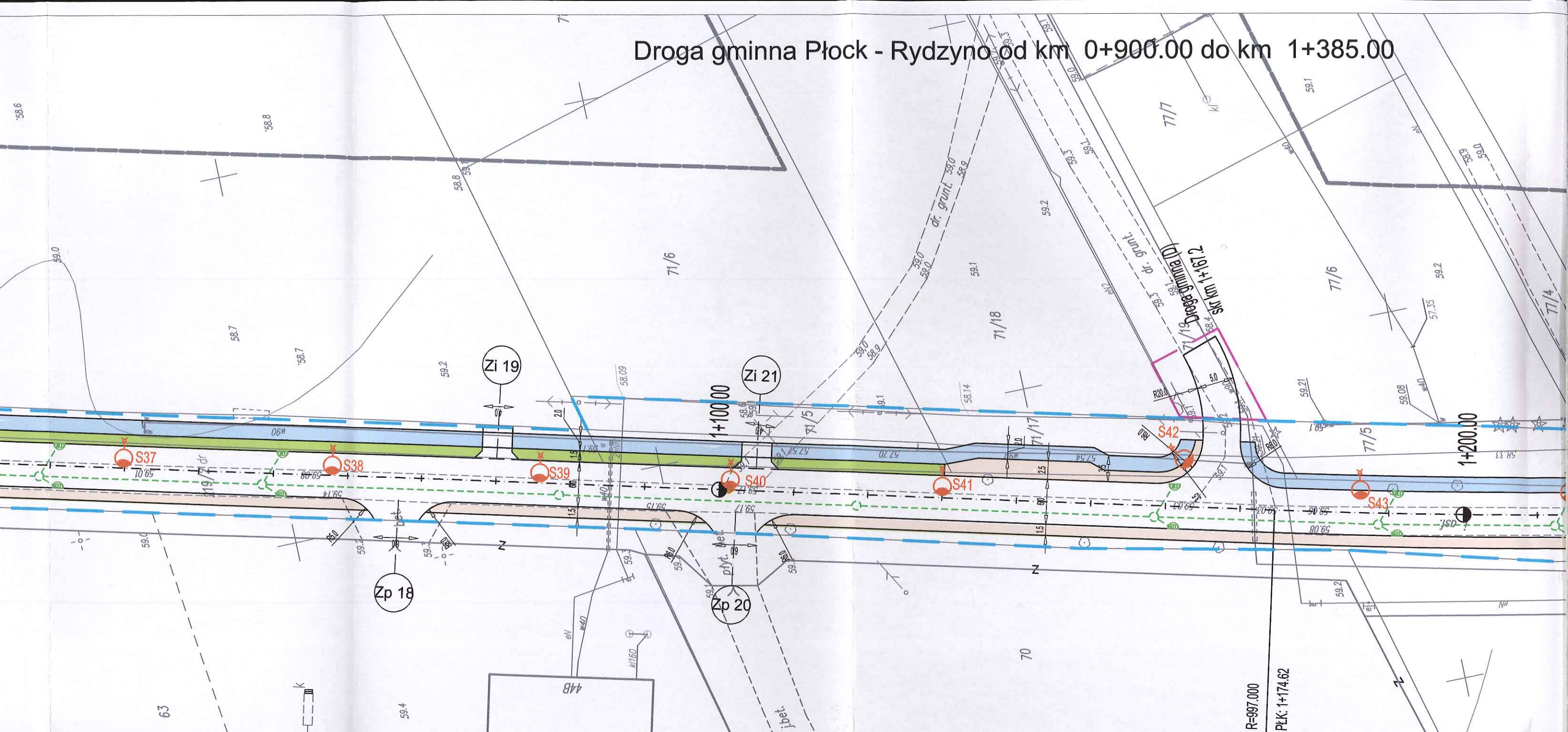
Imię i nazwisko, nr uprawnień oraz data i podpis geodety uprawnionego, który opracował mapę.

Wykonawca: Drogorobstwo Projektowa inż. Ewa Białek, ul. Złota 23 Kielce 25-015			
Przedmiot opracowania:	Arkadia Mazowiecka - przebudowa i rozbudowa drogi gminnej Plock - Rydzyno, tj. od granicy Gminy Słupno do m. Rydzyno.		
Projektował:	mgr inż. Jarosław Białek upr. bud. SWK/0037/PWOD/13	<i>[Signature]</i>	Stadium: Projekt
Opracował:	mgr inż. Łukasz Ramiączek	<i>[Signature]</i>	Projekt budowlany
Sprawdziła:	inż. Ewa Białek upr. bud. SWK/0149/POOD/06	<i>[Signature]</i>	Branża: Drogorobstwo
Data: 05.2016	Przedmiot rysunku: Plan sytuacyjny	Skala: 1:500	Rys. nr: 2 Ark. nr: 3

UWAGI:

- Projekt jest chroniony Prawem Autorskim (Dz.U. 94.24.83). Wszystkie informacje zawarte w tym projekcie (pokazane i opisane) stanowią integralną część firmy "Drogorobstwo Projektowa Ewa Białek" i nie wolno ich używać ponownie, reprodukcję i kopię bez pisemnej zgody wyżej wymienionej firmy.
- Za zgodność z projektem architektoniczno-budowlanym i pozostałymi opracowaniami branżowymi a stanem faktycznym należy wyrazić i uzgodnić z głównym projektantem.
- Umowy i opisy zamieszczone w całości rysunkowej projektu stanowią integralną część niniejszego opracowania.
- Niniejsze opracowanie wykonano za pomocą licencjonowanego oprogramowania AutoCAD LT.

Droga gminna Płock - Rydzyno od km 0+900.00 do km 1+385.00



LEGENDA

OBIEKTY ISTNIEJĄCE

- Granica aktualizacji mapy d/c proj.
- Ist. budynki
- Ist. krawężnie jezdni
- Ist. ogrodzenia
- Ist. granice działek
- Ist. bramy
- Ist. furtki
- Ist. drzewa
- Ist. skarpy

OZNACZENIA INSTALACYJNE

- Ist. sieć eNN
- Ist. lampy oświetleniowe
- Ist. słupy napowietrznej linii eNN
- Ist. sieć wodociągowa
- Ist. kanały sanitarne
- Ist. linia teletechniczna
- Ist. słupy napowietrznej linii teletechnicznej

OBIEKTY PROJEKTOWANE

- Linia rozgraniczająca teren inwestycji
- Granica przebudowy dróg innych kategorii
- Obszar niezbędny do realizacji inwestycji drogowej
- proj. jezdnia o nawierzchni asfaltowej
- proj. ścieżka rowerowa dwukierunkowa
- proj. chodnik
- proj. zieleńce obsiane trawą
- proj. ciąg pieszo-rowerowy z dwukierunkową ścieżką
- proj. barier drogowa skrajna
- proj. balustrada dla rowerzystów
- proj. przepusty drogowe PEHD
- proj. rów ziemny przydrożny
- proj. punkt wysoki geometrii pionowej
- proj. punkt niski geometrii pionowej
- proj. wpust uliczny

MAPA DO CELÓW PROJEKTOWYCH

Oznaczenie kancelaryjne zgłoszenia pracy geodezyjnej		GGN-III.6640.449.2014
Miejscowość		Bielino - Wirginia, Rydzyno
Jednostka ewidencyjna	identyfikator	141912_2
	nazwa	Słupno
Obręb ewidencyjny	identyfikator	0015
	nazwa	Rydzyno
	identyfikator	0002
		Bielino - Wirginia
Skala mapy		1:500
Nazwa układu współrzędnych	prostokątnych płaskich	2000
	wysokości	Kronsztadt 86
Oznaczenie granic obszaru, który był przedmiotem aktualizacji		---
Oznaczenie i informacje o służebnościach gruntowych mających wpływ na zagospodarowanie gruntów, zlokalizowanych w granicach projektowanej inwestycji.		brak
Oznaczenie i symbol konturu użytku gruntowego, który nie jest ujawniony w bazie danych ewidencji gruntów i budynków		brak

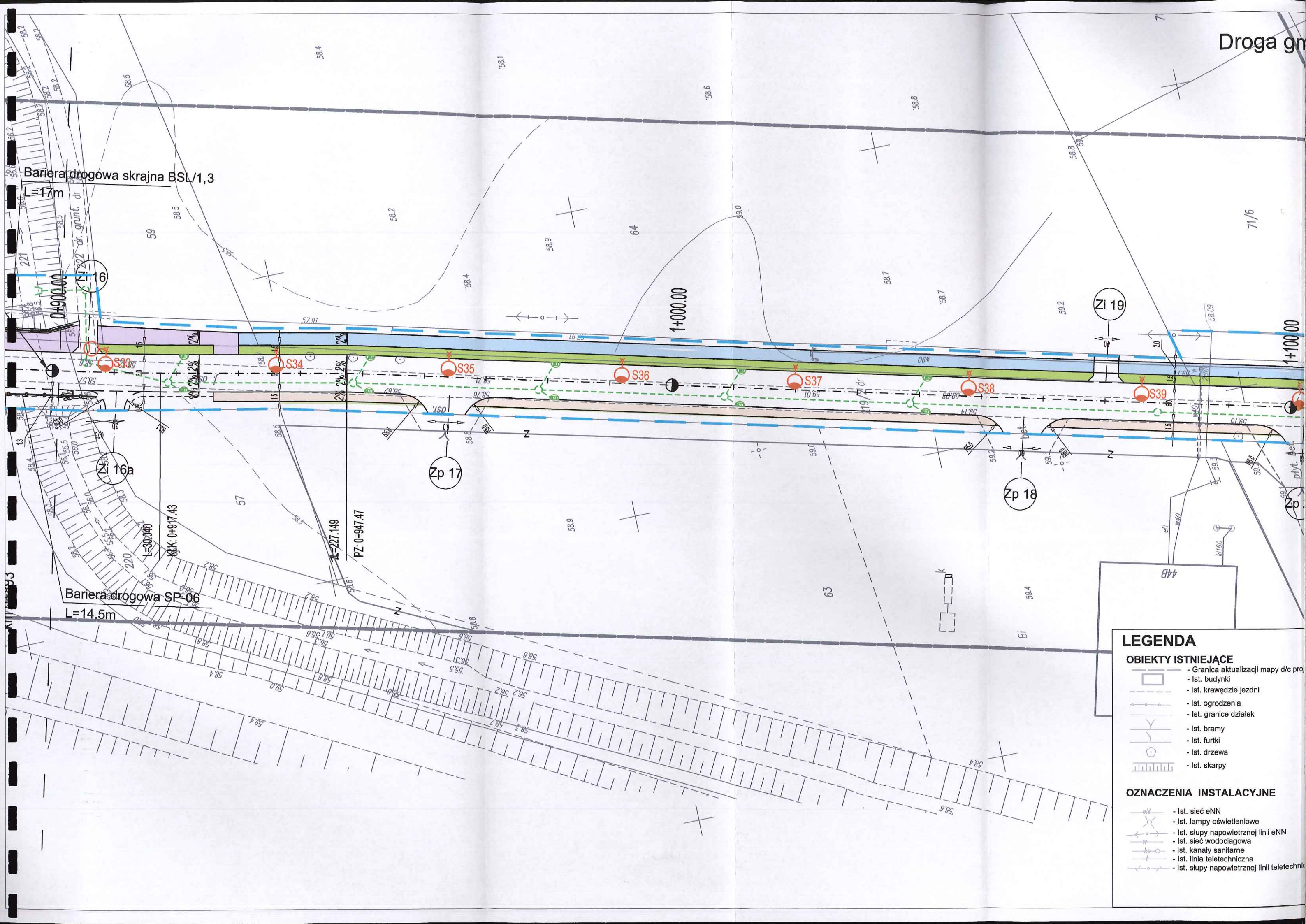
PRZEDSIĘBIORSTWO WIELOBRANŻOWE
"STAR-COM"

ul. Kielce 27/37
Nazwa i imię i nazwisko wykonawcy oraz data i podpis
NIP 950.146.81.15

mgr inż. Arkadiusz Małek

GEODETA UPRAWNIONY

Imię i nazwisko wykonawcy oraz data i podpis
geodety uprawnionego, który opracował mapę



Bariera drogowa skrajna BSL/1,3

L=17m

Zi 16

1+000.00

Zi 19

1+100.00

Zi 16a

Zp 17

Zp 18

Bariera drogowa SP-06

L=14.5m

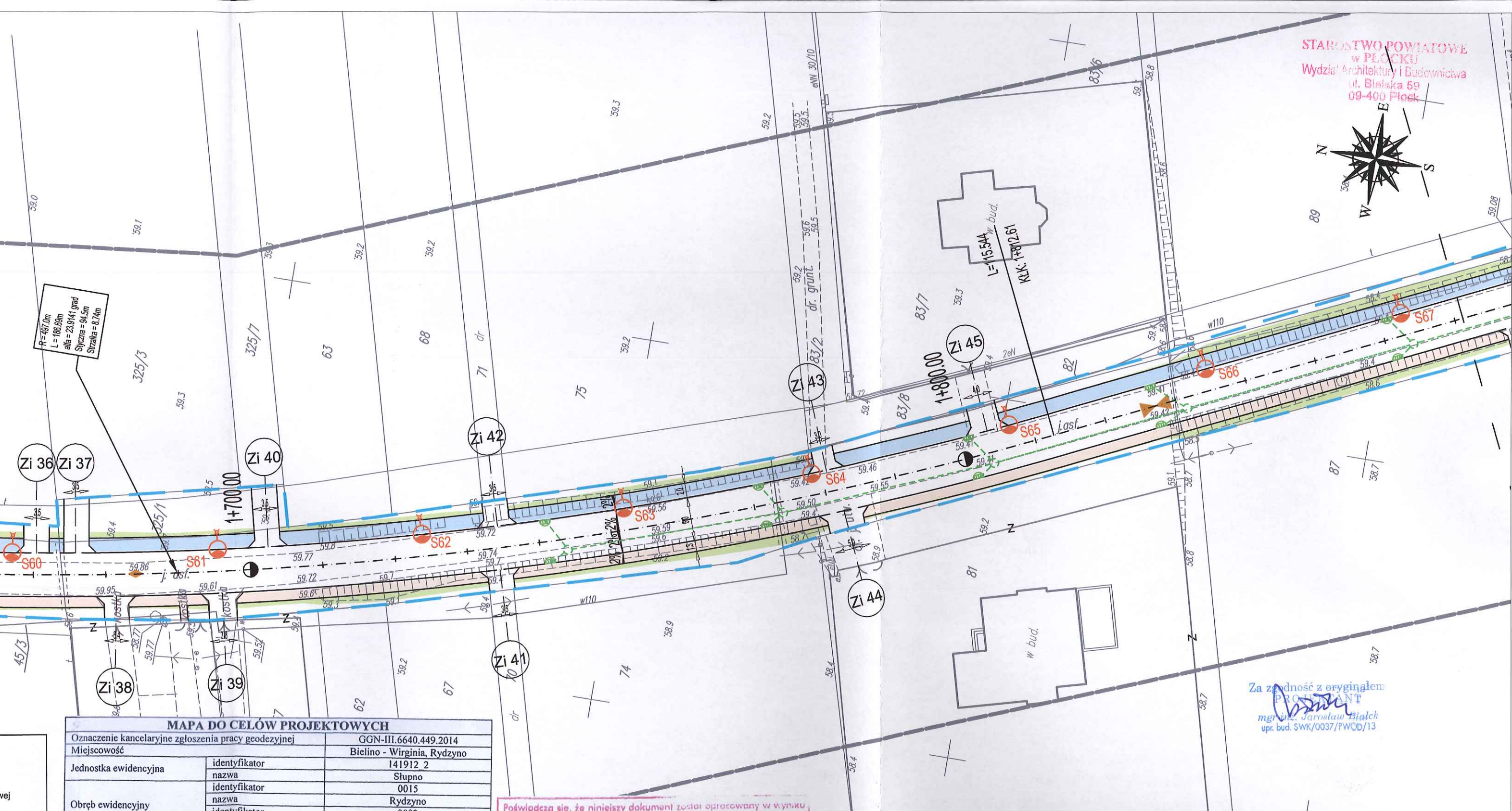
LEGENDA

OBIEKTY ISTNIEJĄCE

- Granica aktualizacji mapy d/c proj
- Ist. budynki
- Ist. krawędzie jezdni
- Ist. ogrodzenia
- Ist. granice działek
- Ist. bramy
- Ist. furtki
- Ist. drzewa
- Ist. skarpy

OZNACZENIA INSTALACYJNE

- Ist. sieć eNN
- Ist. lampy oświetleniowe
- Ist. słupy napowietrznej linii eNN
- Ist. sieć wodociągowa
- Ist. kanały sanitarne
- Ist. linia teletechniczna
- Ist. słupy napowietrznej linii teletechnicznej



MAPA DO CELÓW PROJEKTOWYCH

Oznaczenie kancelaryjne zgłoszenia pracy geodezyjnej		GGN-III.6640.449.2014
Miejscowość		Bielino - Wirginia, Rydzyno
Jednostka ewidencyjna	identyfikator	141912 2
	nazwa	Słupno
Obręb ewidencyjny	identyfikator	0015
	nazwa	Rydzyno
Skala mapy	identyfikator	0002
	nazwa	Bielino - Wirginia
Nazwa układu współrzędnych	prostokątnych płaskich wysokości	2000 Kronstadt 86
Oznaczenie granic obszaru, który był przedmiotem aktualizacji		
Oznaczenie i informacje o służebnościach gruntowych mających wpływ na zagospodarowanie gruntów, zlokalizowanych w granicach projektowanej inwestycji.		
Oznaczenie i symbol konturu użytku gruntowego, który nie jest ujawniony w bazie danych ewidencji gruntów i budynków		

Poświadczam, że niniejszy dokument został opracowany w wyniku prac geodezyjnych i kartograficznych, których rezultaty zawiera operat techniczny wpisany do ewidencji materialów państwowego zasobu geodezyjnego i kartograficznego

Organ prowadzący państwowy zasób geodezyjny i kartograficzny: **STAROSTA PŁOCKI**

Identyfikator ewidencyjny materialu zasobu - operatu technicznego: **P.1419... 2015.3351**

Data wpisania operatu technicznego do ewidencji materialów zasobu: **19.01.15**

Imię, nazwisko i podpis osoby reprezentującej organ: **up. STAROSTY**

PRZEDSIĘBIORSTWO WIELOBRANŻOWE
"STAR-COM"
ul. Złota 23 Kielce 25-015
NIP 950 146 81 52 REGON 142563016

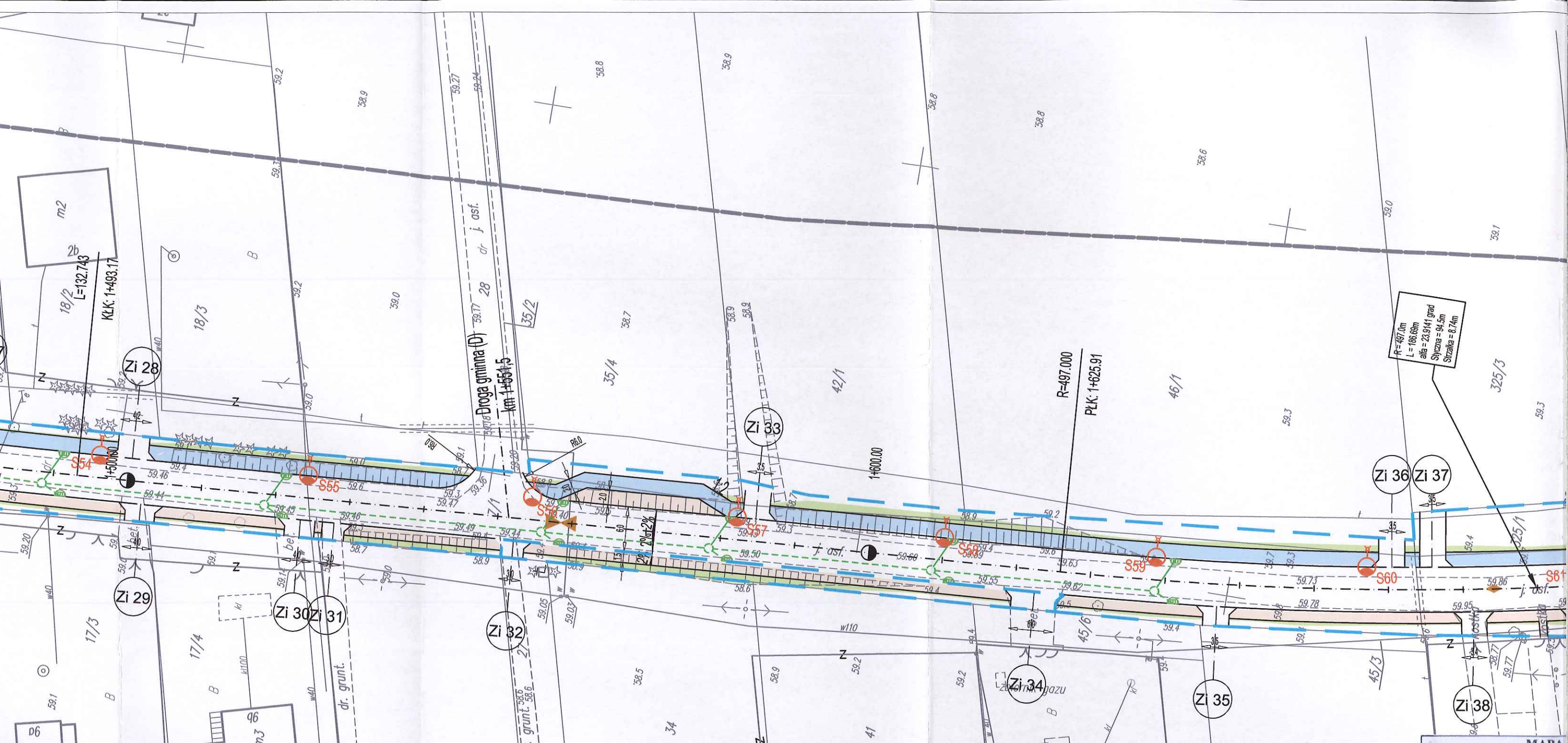
mgr inż. Arkadiusz Małec
GEODETA UPRAWNIONY
Nrup. zaw. 18998
Imię i nazwisko, nr uprawnień oraz data i podpis geodety uprawnionego, który opracował mapę.

mgr Edyta Białka
Inspektor w Wydziale Geodezji i Gospodarki Nieruchomościami

Za zgodność z oryginałem
PROJEKTANT
mgr inż. Jarosław Białek
upr. bud. SWK/0037/PWOD/13

Wykonawca: Drogora Pracownia Projektowa			
inż. Ewa Białek, ul. Złota 23 Kielce 25-015			
PROJEKT ARCHITEKTONICZNO-BUDOWLANY			
Przedmiot opracowania:	Arkadia Mazowiecka - przebudowa i rozbudowa drogi gminnej Płock - Rydzyno, tj. od granicy Gminy Słupno do m. Rydzyno.		
Projektował:	mgr inż. Jarosław Białek upr. bud. SWK/0037/PWOD/13	<i>[Signature]</i>	Stadium: Projekt budowlany
Opracował:	mgr inż. Łukasz Ramiączek	<i>[Signature]</i>	
Sprawdziła:	inż. Ewa Białek upr. bud. SWK/0149/POOD/06	<i>[Signature]</i>	Branża: Drogora
Data: 05.2016	Przedmiot rysunku: Plan sytuacyjny	Skala: 1:500	Ark. nr: 4

- UWAGI:**
- Projekt jest chroniony Prawem Autorskim (Dz.U. 94.24.83). Wszystkie informacje zawarte w tym projekcie (pokazane i opisane) stanowią integralną część firmy "Drogora Pracownia Projektowa Ewa Białek" i nie wolno ich używać ponownie, reprodukcję i kopię bez pisemnej zgody wyżej wymienionej firmy.
 - Ze względu na charakter obiektu wszystkie wymiary i rzędne należy sprawdzić na budowie, a zaistniałe niezgodności pomiędzy projektem architektoniczno-budowlanym i pozostałymi opracowaniami branżowymi a stanem istniejącym należy wyjaśnić i uzgodnić z głównym projektantem.
 - Linie i opisy zamieszczone w części rysunkowej projektu stanowią integralną część niniejszego opracowania.
 - Niniejsze opracowanie wykonano za pomocą licencjonowanego oprogramowania AutoCAD LT.



LEGENDA

- OBIEKTY ISTNIEJĄCE**
- Granica aktualizacji mapy d/c proj.
 - Ist. budynki
 - Ist. krawędzie jezdni
 - Ist. ogrodzenia
 - Ist. granice działek
 - Ist. bramy
 - Ist. furtki
 - Ist. drzewa
 - Ist. skarpy
- OZNACZENIA INSTALACYJNE**
- Ist. sieć eNN
 - Ist. lampy oświetleniowe
 - Ist. słupy napowietrznej linii eNN
 - Ist. sieć wodociągowa
 - Ist. kanały sanitarne
 - Ist. linia teletechniczna
 - Ist. słupy napowietrznej linii teletechnicznej

OBIEKTY PROJEKTOWANE

- Linia rozgraniczająca teren inwestycji
- Granica przebudowy dróg innych kategorii
- Obszar niezbędny do realizacji inwestycji drogowej
- proj. jezdnia o nawierzchni asfaltowej
- proj. ścieżka rowerowa dwukierunkowa
- proj. chodnik
- proj. zieleńce obsiane trawą
- proj. ciąg pieszo-rowerowy z dwukierunkową ścieżką
- proj. bariera drogowa skrajna
- proj. balustrada dla rowerzystów
- proj. przepusty drogowe PEHD
- proj. rów ziemny przydrożny
- proj. punkt wysoki geometrii pionowej
- proj. punkt niski geometrii pionowej
- proj. wpust uliczny

MAPA

Oznaczenie kancelaryjne zgłoszenia miejscowości

Jednostka ewidencyjna

Obręb ewidencyjny

Skala mapy

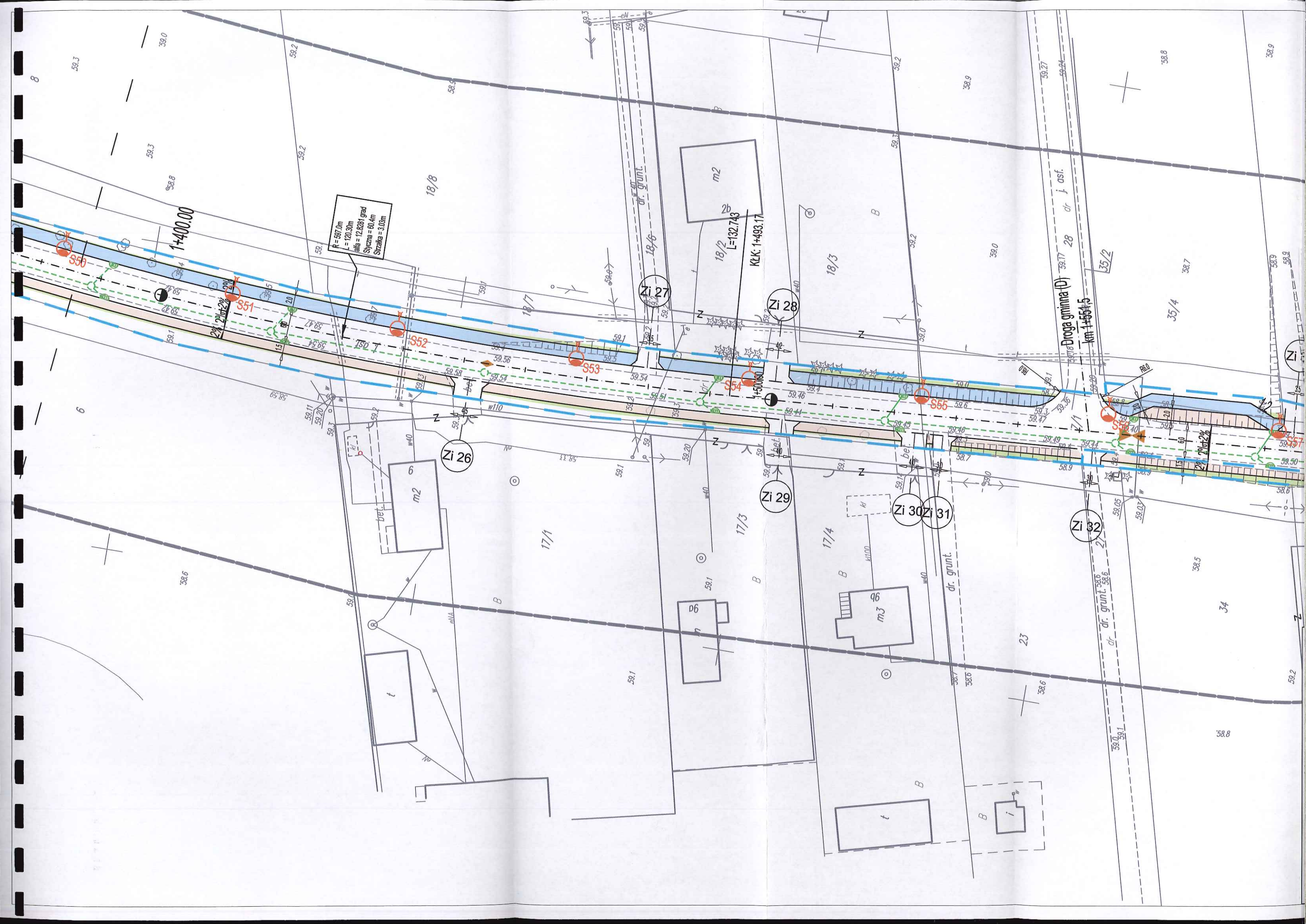
Nazwa układu współrzędnych

Oznaczenie granic obszaru, który aktualizacji

Oznaczenie i informacje o służebnościach mających wpływ na zagospodarowanie zlokalizowanych w granicach projektu

Oznaczenie i symbol konturu użytku jest ujawniony w bazie danych ewidencyjnych budynków

PRZEDSIĘBIORSTWO WIELOBRANOWE
"STAR-COM"
 Nazwa i imię i nazwisko wykonawcy
 NIP 959 146 81 52
 Osoby reprezentujące wykona



PROJEKTOWANE

- Linia rozgraniczająca teren inwestycji
- Granica przebudowy dróg innych kategorii
- Obszar niezbędny do realizacji inwestycji drogowej
- proj. jezdnia o nawierzchni asfaltowej
- proj. ścieżka rowerowa dwukierunkowa
- proj. chodnik
- proj. zieleńce obsiane trawą
- proj. ciąg pieszo rowerowy z dwukierunkową ścieżką
- proj. barier drogowa skrajna
- proj. balustrada dla rowerzystów
- proj. przepusty drogowe PEHD
- proj. rów ziemny przydrożny
- proj. punkt wysoki geometrii pionowej
- proj. punkt niski geometrii pionowej
- proj. wpust uliczny

MAPA DO CELÓW PROJEKTOWYCH		
Oznaczenie kancelaryjne zgłoszenia pracy geodezyjnej		GGN-III.6640.449.2014
Miejscowość		Bielino - Wirginia, Rydzyno
Jednostka ewidencyjna	identyfikator	141912 2
	nazwa	Słupno
Obręb ewidencyjny	identyfikator	0015
	nazwa	Rydzyno
Skala mapy	identyfikator	0002
	nazwa	Bielino - Wirginia
Nazwa układu współrzędnych	prostokątnych płaskich	2000
	wysokości	Kronsztadt 86
Oznaczenie granic obszaru, który był przedmiotem aktualizacji		---
Oznaczenie i informacje o służebnościach gruntowych mających wpływ na zagospodarowanie gruntów, zlokalizowanych w granicach projektowanej inwestycji.		brak
Oznaczenie i symbol konturu użytku gruntowego, który nie jest ujawniony w bazie danych ewidencji gruntów i budynków		brak
PRZEDSIĘBIORSTWO WIELOBRANŻOWE "STAR-COM"		mgr inż. Arkadiusz Matec
Nazwa i imię i nazwisko wykonawcy oraz data i podpis osoby reprezentującej wykonawcę		mgr inż. Arkadiusz Matec GEODETA UPRAWNIONY NIP 950 746 91 57

Podważa się, że niniejszy dokument został opracowany w wyniku prac geodezyjnych i kartograficznych, których rezultaty zawiera operat techniczny wpisany do ewidencji państwowego zasobu geodezyjnego i kartograficznego

Organ prowadzący państwowy zasób geodezyjny i kartograficzny: STAROSTA PŁOCKI

Identyfikator ewidencyjny materiału zasobu operatu technicznego: P.1419... 2015.33A

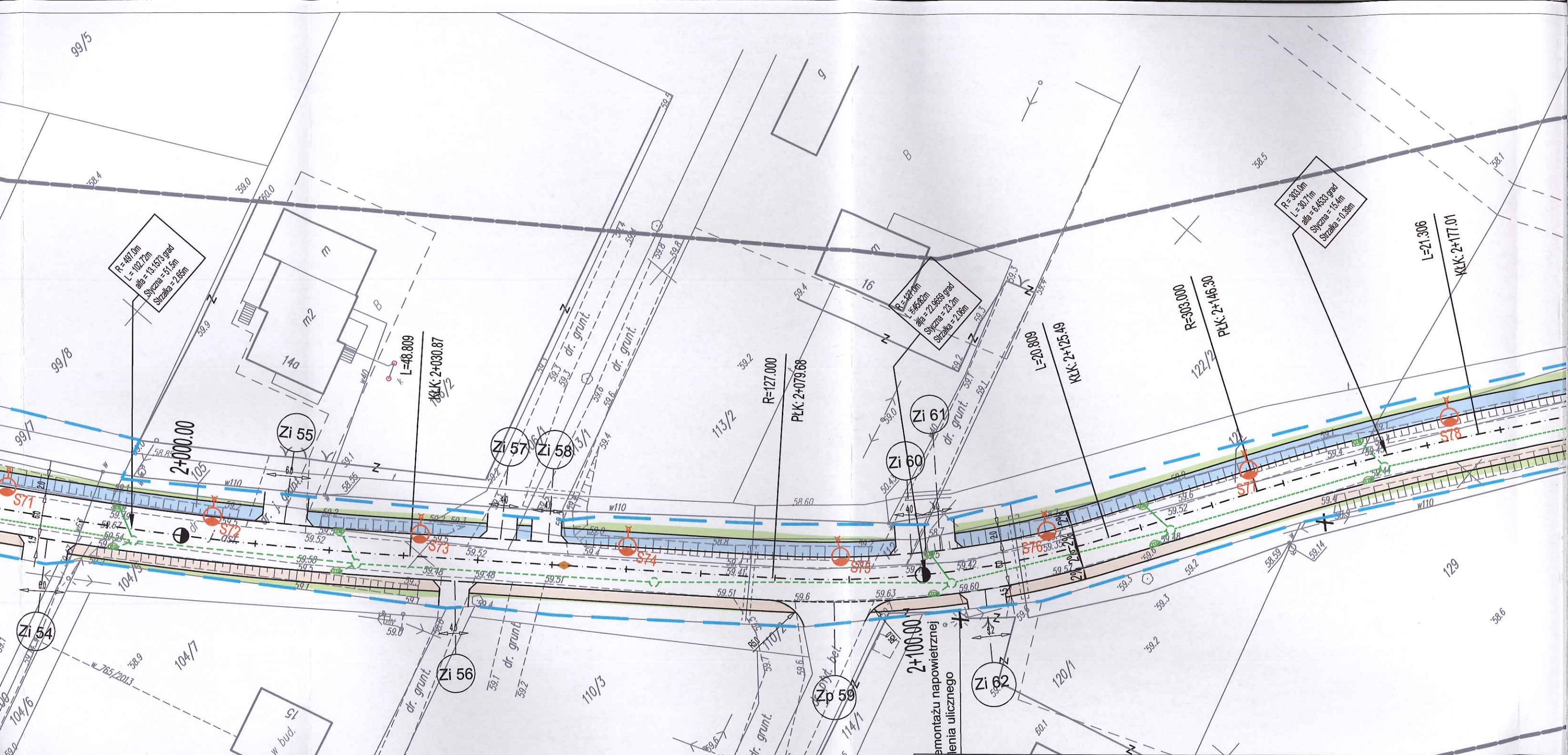
Data wpisania operatu technicznego do ewidencji materiałów zasobu: 19.01.18

Imię, nazwisko i podpis osoby reprezentującej organ: mgr Edyta Błaska, Inspektor w Wydziale Geodezji i Gospodarki Nieruchomościami

Wykonawca: Drogowa Pracownia Projektowa inż. Ewa Białek, ul. Złota 23 Kielce 25-015		PROJEKT ARCHITEKTONICZNO-BUDOWLANY	
Przedmiot opracowania: Arkadia Mazowiecka - przebudowa i rozbudowa drogi gminnej Płock - Rydzyno, tj. od granicy Gminy Słupno do m. Rydzyno.		Stadium: Projekt budowlany	
Projektował:	mgr inż. Jarosław Białek upr.bud. SWK/0037/PWOD/13	Stwierdził:	mgr inż. Łukasz Ramiączek
Opracował:	mgr inż. Łukasz Ramiączek	Przebiegł:	inż. Ewa Białek
Sprawdziła:	inż. Ewa Białek upr.bud. SWK/0149/POOD/06	Przedmiot rysunku: Plan sytuacyjny	
Data: 05.2016	Skala: 1:500		Rys. nr: 2 Ark. nr: 5

- UWAGI:**
- Projekt jest chroniony Prawem Autorskim (Dz.U. 94.24.83). Wszystkie informacje zawarte w tym projekcie (pokazane i opisane) stanowią integralną część firmy "Drogowa Pracownia Projektowa Ewa Białek" i nie wolno ich użyć ponownie, reprodukować i kopiować bez pisemnej zgody wyżej wymienionej firmy.
 - Ze względu na charakter obiektu wszystkie wymiary i rzędne należy sprawdzić na budowie, a zaistniałe niezgodności pomiędzy projektem architektoniczno-budowlanym i pozostałymi opracowaniami branżowymi a stanem istniejącym należy wyjasnić i uzgodnić z głównym projektantem.
 - Urząd i opisy zamieszczone w całości rysunkowej projekcie stanowią integralną część niniejszego opracowania.
 - Niniejsze opracowanie wykonano za pomocą licencjonowanego oprogramowania AutoCAD LT.

Za zgodność z oryginałem
mgr inż. Jarosław Białek
upr. bud. SWK/0037/PWOD/13



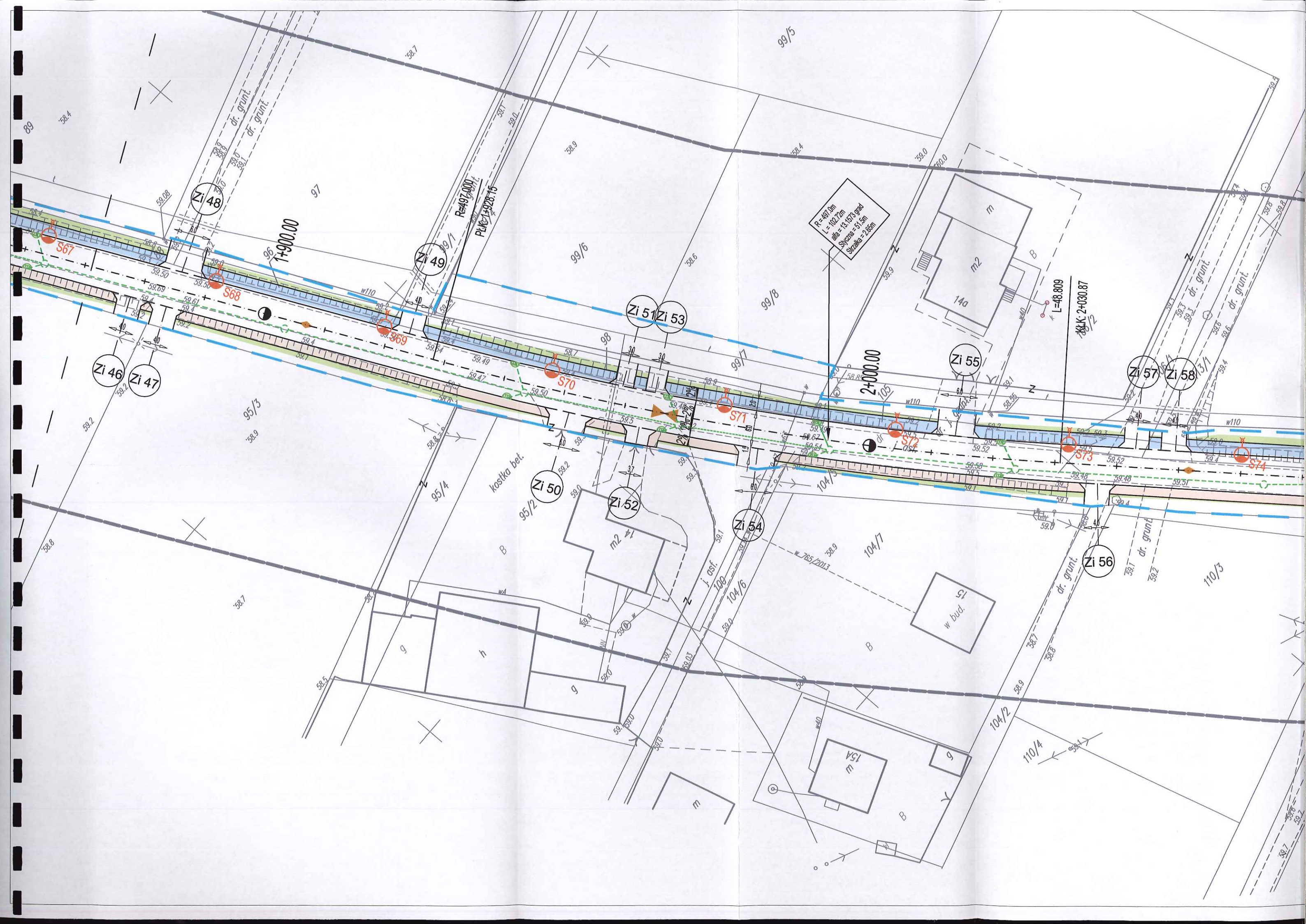
LEGENDA

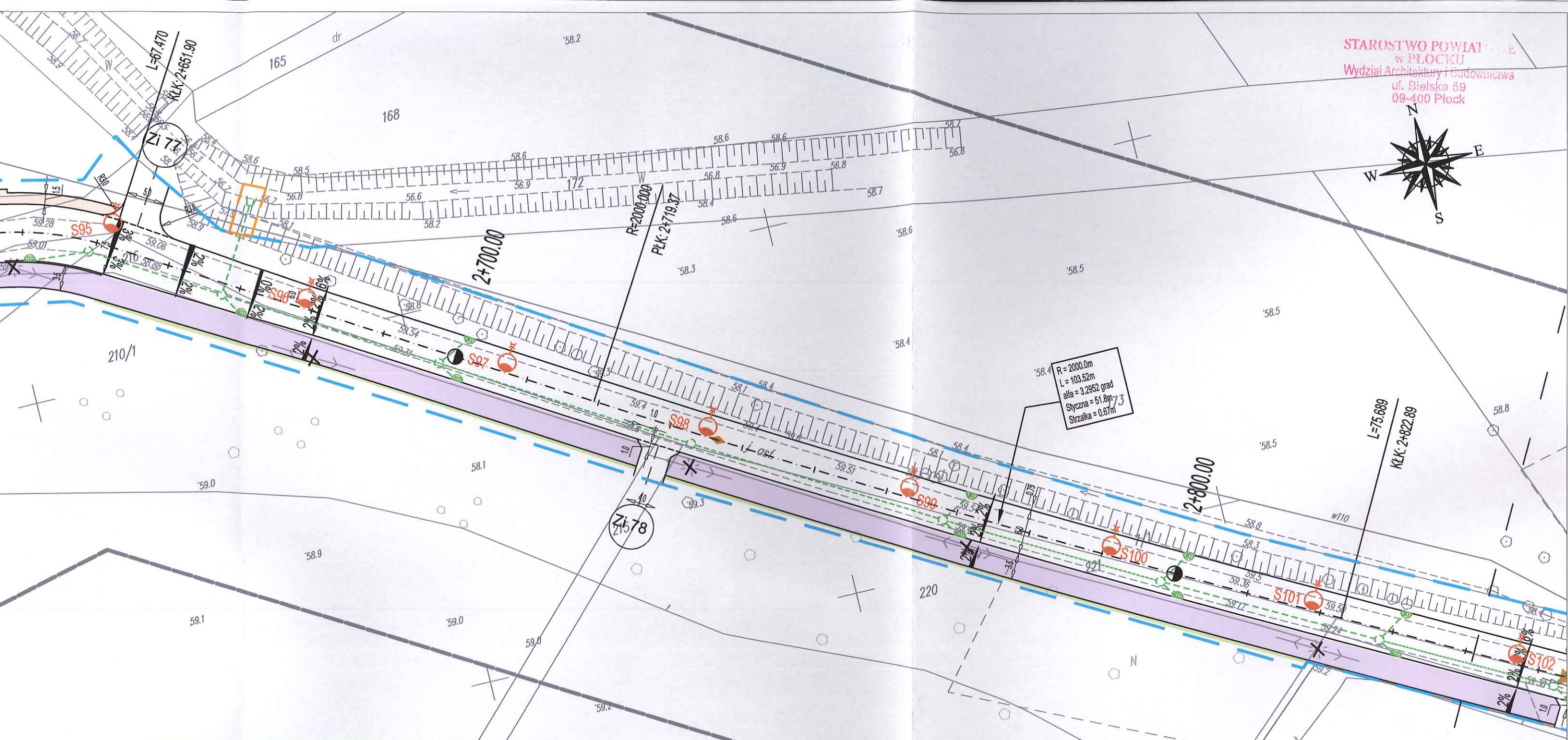
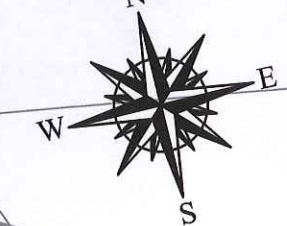
- OBIEKTY ISTNIEJĄCE**
- Granica aktualizacji mapy d/c proj.
 - Ist. budynki
 - Ist. krawędzie jezdni
 - Ist. ogrodzenia
 - Ist. granice działek
 - Ist. bramy
 - Ist. furtki
 - Ist. drzewa
 - Ist. skarpy

- OZNACZENIA INSTALACYJNE**
- Ist. sieć eNN
 - Ist. lampy oświetleniowe
 - Ist. słupy napowietrznej linii eNN
 - Ist. sieć wodociągowa
 - Ist. kanały sanitarne
 - Ist. linia teletechniczna
 - Ist. słupy napowietrznej linii teletechnicznej

OBIEKTY PROJEKTOWANE

- Linia rozgraniczająca teren inwestycji
- Granica przebudowy dróg innych kategorii
- Obszar niezbędny do realizacji inwestycji drogowej
- proj. jezdnie o nawierzchni asfaltowej
- proj. ścieżka rowerowa dwukierunkowa
- proj. chodnik
- proj. zieleńce obsiane trawą
- proj. ciąg pieszo-rowerowy z dwukierunkową ścieżką
- proj. barier drogowa skrajna
- proj. balustrada dla rowerzystów
- proj. przepusty drogowe PEHD
- proj. rów ziemny przydrożny
- proj. punkt wysoki geometrii pionowej
- proj. punkt niski geometrii pionowej
- proj. wpust uliczny





MAPA DO CELÓW PROJEKTOWYCH

Oznaczenie kancelaryjne zgłoszenia pracy geodezyjnej		GGN-III.6640.449.2014
Miejscowość		Bielino - Wirginia, Rydzyno
Jednostka ewidencyjna	identyfikator	141912 2
	nazwa	Słupno
Obręb ewidencyjny	identyfikator	0015
	nazwa	Rydzyno
Obręb ewidencyjny	identyfikator	0002
	nazwa	Bielino - Wirginia
Skala mapy		1:500
Nazwa układu współrzędnych	prostokątnych płaskich	2000
	wysokości	Kronsztadt 86
Oznaczenie granic obszaru, który był przedmiotem aktualizacji		---
Oznaczenie i informacje o służebnościach gruntowych mających wpływ na zagospodarowanie gruntów, zlokalizowanych w granicach projektowanej inwestycji.		brak
Oznaczenie i symbol konturu użytku gruntowego, który nie jest ujawniony w bazie danych ewidencji gruntów i budynków		brak
PRZEDSIĘBIORSTWO WIELOBRANŻOWE "STAR-COM" Nazwa i imię i nazwisko wykonawcy oraz data i podpis NIP 950 146 81 57 osoby reprezentującej wykonawcę		mgr inż. Arkadiusz Małec GEODETA UPRAWNIONY NSUDP ZAW. 18998 Imię i nazwisko, nr uprawnień oraz data i podpis geodety uprawnionego, który opracował mapę.

Poświadczam, że niniejszy dokument został opracowany w wyniku prac geodezyjnych i kartograficznych, których rezultaty zawiera operat techniczny wpisany do ewidencji materiałów państwowego zasobu geodezyjnego i kartograficznego

Organ prowadzący państwowy zasób geodezyjny i kartograficzny
STAROSTA PŁOCKI

Identyfikator ewidencyjny materiału zasobu operatu technicznego
P.1419... 2015. 331

Data wpisania operatu technicznego do ewidencji materiałów zasobu
19.01.15

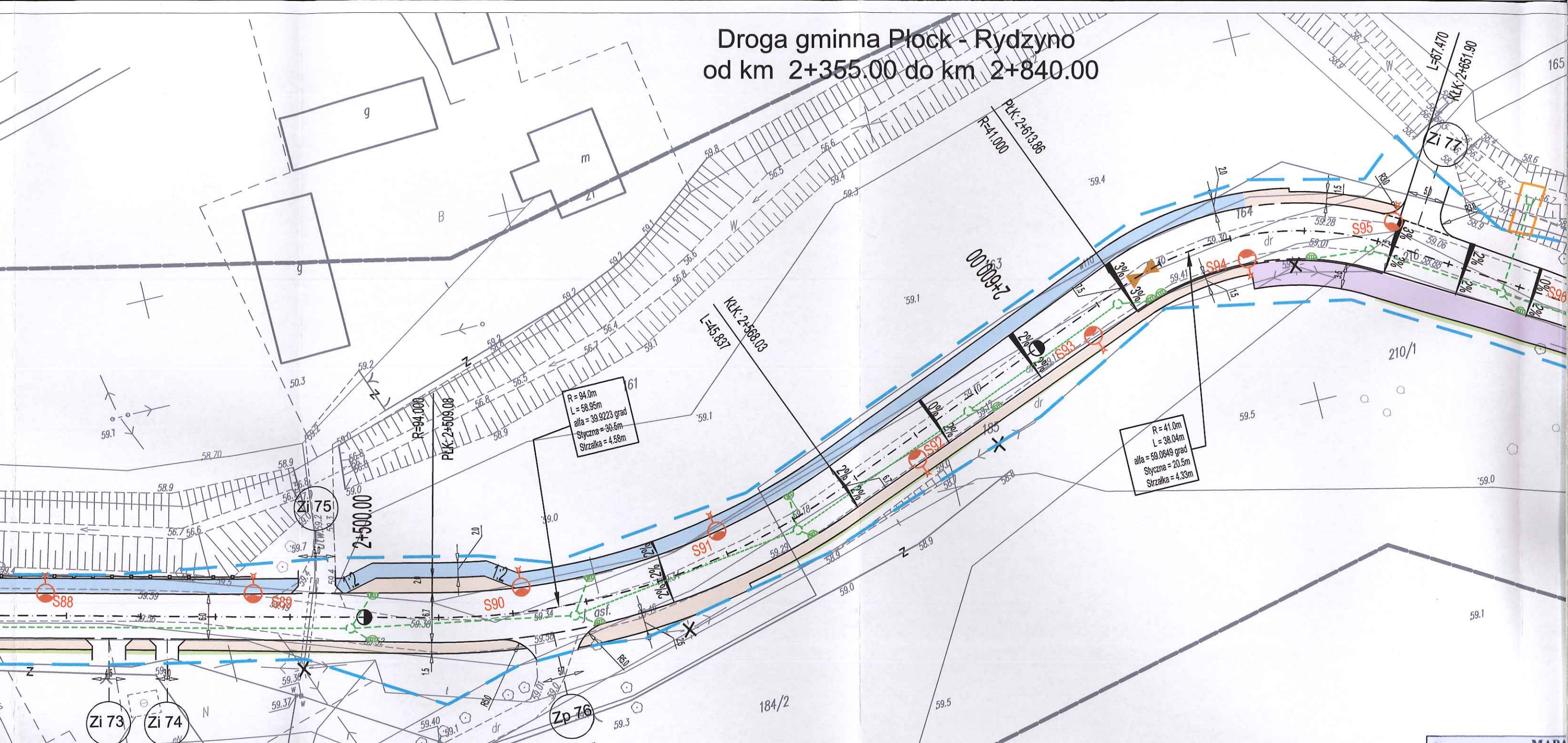
Imię, nazwisko i podpis osoby reprezentującej organ
up. STAROSTY
mgr Edyta Błaska
Inspektor w Wydziale Geodezji i Gospodarki Nieruchomościami

Za zgodność z oryginałem
PROJEKTANT
mgr inż. Jarosław Białek
upr. bud. SWK/0037/PWOD/13

Wykonawca: Drogora Pracownia Projektowa inż. Ewa Białek, ul. Złota 23 Kielce 25-015		Stadium: Projekt budowlany Branża: Drogora
PROJEKT ARCHITEKTONICZNO-BUDOWLANY Arkadia Mazowiecka - przebudowa i rozbudowa drogi gminnej Płock - Rydzyno, tj. od granicy Gminy Słupno do m. Rydzyno.		
Przedmiot opracowania:	mgr inż. Jarosław Białek upr. bud. SWK/0037/PWOD/13	Data: 05.2016
Projektował:	mgr inż. Łukasz Ramiączek	
Opracował:	inż. Ewa Białek upr. bud. SWK/0149/POOD/06	Skala: 1:500
Sprawdziła:	Przedmiot rysunku: Plan sytuacyjny	
Rys. nr.: 2		Ark. nr.: 6

UWAGI:
1. Projekt jest chroniony Prawem Autorskim (Dz.U. 94-24-83). Wszystkie informacje zawarte w tym projekcie (pokazane i opisane) stanowią integralną część firmy "Drogora Pracownia Projektowa Ewa Białek" i nie wolno ich używać ponownie, reprodukcję i kopię bez pisemnej zgody wyżej wymienionej firmy.
2. Ze względu na charakter obiektu wszystkie wymiary i rzędne należy sprawdzić na budowie, a zaistniałe niezgodności pomiędzy projektem architektoniczno-budowlany i pozostałymi opracowaniami branżowymi a stanem istniejącym należy wyjaśnić i uzgodnić z głównym projektantem.
3. Uwagi i opisy zamieszczone w części rysunkowej projektu stanowią integralną część niniejszego opracowania.
4. Niniejsze opracowanie wykonano za pomocą licencjonowanego oprogramowania AutoCAD LT.

Droga gminna Płock - Rydzyno od km 2+355.00 do km 2+840.00



LEGENDA

- ### OBIEKTY ISTNIEJĄCE
- Granica aktualizacji mapy d/c proj.
 - Ist. budynki
 - Ist. krawędzie jezdni
 - Ist. ogrodzenia
 - Ist. granice działek
 - Ist. bramy
 - Ist. furtki
 - Ist. drzewa
 - Ist. skarpy

- ### OZNACZENIA INSTALACYJNE
- Ist. sieć eNN
 - Ist. lampy oświetleniowe
 - Ist. słupy napowietrznej linii eNN
 - Ist. sieć wodociągowa
 - Ist. kanały sanitarne
 - Ist. linia teletechniczna
 - Ist. słupy napowietrznej linii teletechnicznej

OBIEKTY PROJEKTOWANE

- Linia rozgraniczająca teren inwestycji
- Granica przebudowy dróg innych kategorii
- Obszar niezbędny do realizacji inwestycji drogowej
- proj. jezdnia o nawierzchni asfaltowej
- proj. ścieżka rowerowa dwukierunkowa
- proj. chodnik
- proj. zieleńce obsiane trawą
- proj. ciąg pieszo rowerowy z dwukierunkową ścieżką
- proj. barier drogowa skrajna
- proj. balustrada dla rowerzystów
- proj. przepusty drogowe PEHD
- proj. rów ziemny przydrożny
- proj. punkt wysoki geometrii pionowej
- proj. punkt niski geometrii pionowej
- proj. wpust uliczny

MAPA

Oznaczenie kancelaryjne zgłosz
Miejscowość

Jednostka ewidencyjna

Obręb ewidencyjny

Skala mapy

Nazwa układu współrzędnych

Oznaczenie granic obszaru, który
aktualizacji

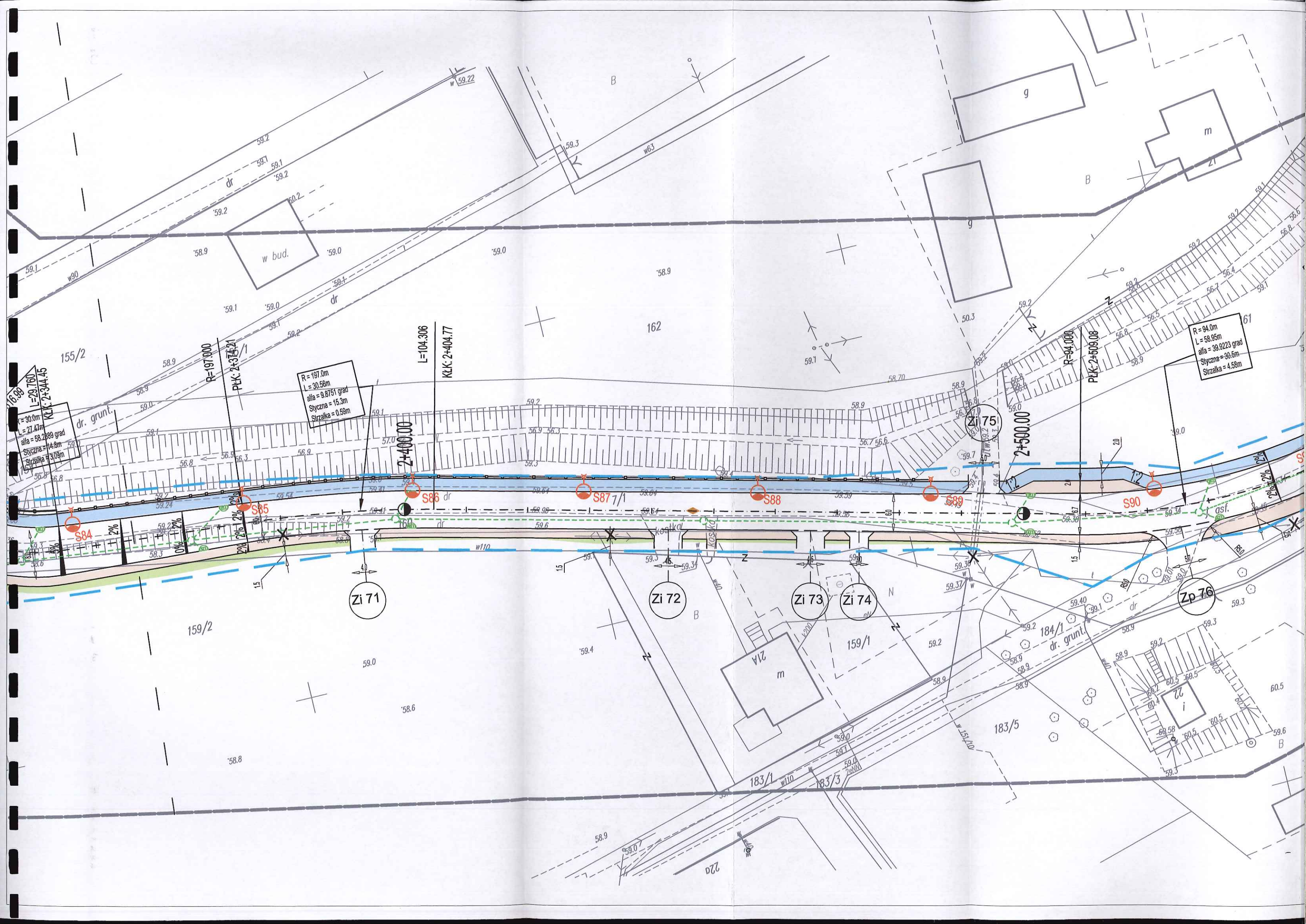
Oznaczenie i informacje o służeb
mających wpływ na zagospodar
zlokalizowanych w granicach pro

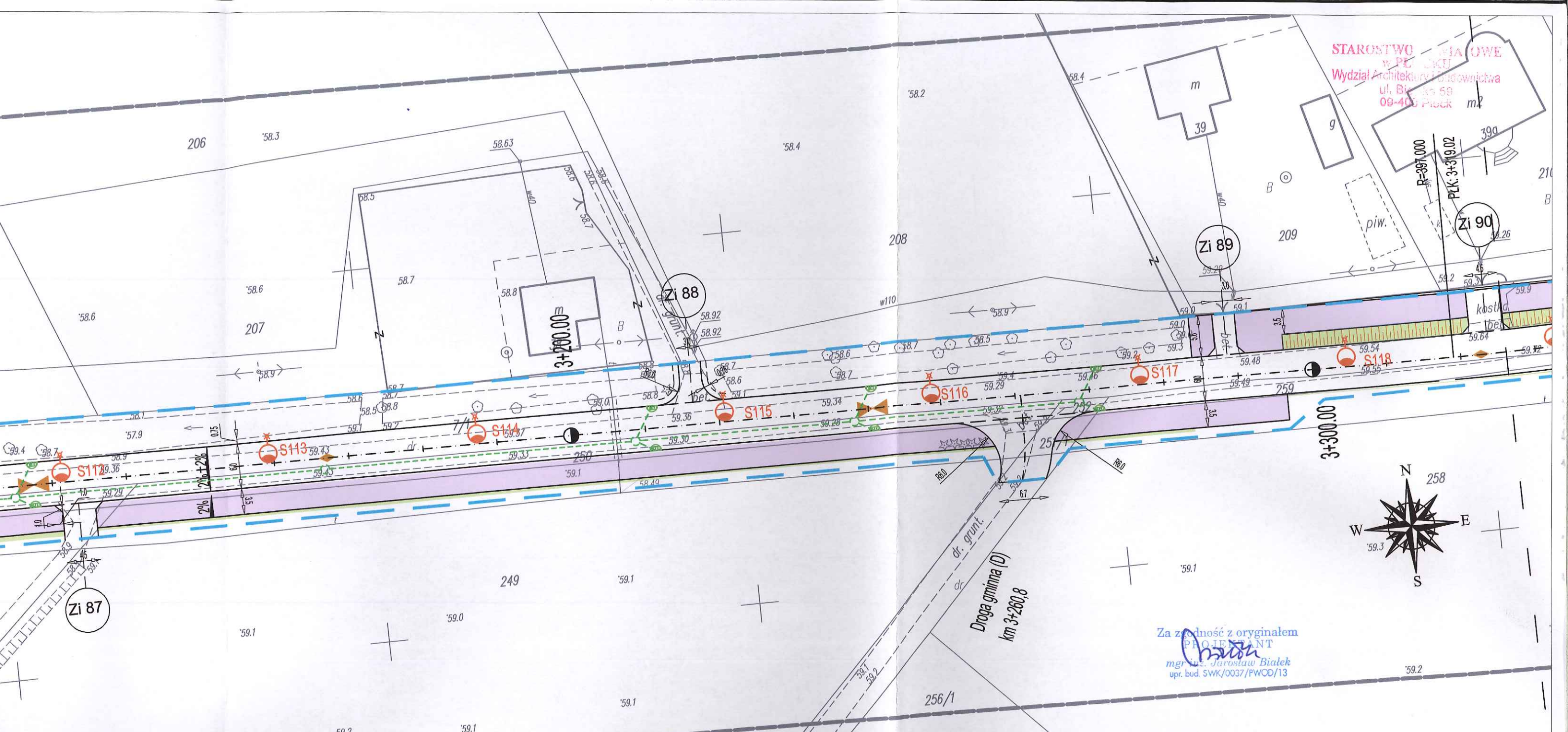
Oznaczenie i symbol konturu uży
jest ujawniony w bazie danych ew

budynków

PRZEDSIĘBIORSTWO WIELOBRAN
"STAR-COM"

ul. Dąlekar
Nazwa / imię i nazwisko wykonawcy
NIP 958 14 68 51
osoby reprezentujące wyk





LÓW PROJEKTOWYCH	
Geodezyjnej	GGN-III.6640.449.2014
Adres	Bielino - Wirginia, Rydzyno
Identyfikator	141912 2
Wysokość	Słupno
Wysokość	0015
Wysokość	Rydzyno
Wysokość	0002
Wysokość	Bielino - Wirginia
Wysokość	1:500
Wysokość	2000
Wysokość	Kronsztadt 86
Wysokość	-----
Wysokość	-----
Wysokość	brak
Wysokość	brak
mgr inż. Arkadiusz Małec	
GEODETA UPRAWNIONY	
Imię i nazwisko, nr uprawnień oraz data i popis geodety uprawnionego, który opracował mapę.	

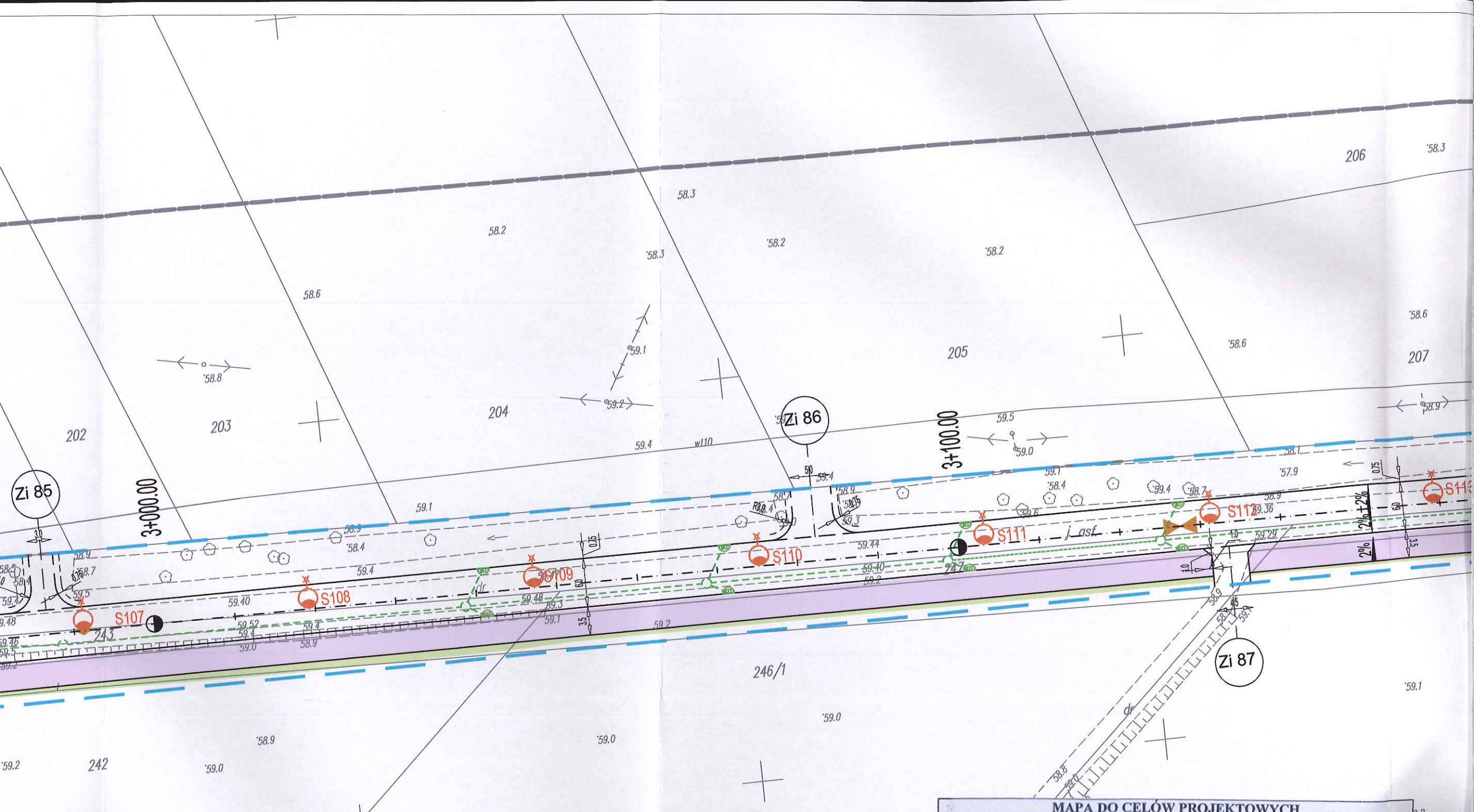
Poświadczam się, że niniejszy dokument został opracowany w wyniku prac geodezyjnych i kartograficznych, których rezultaty zawiera operat techniczny wpisany do ewidencji materiałów geodezyjnego i kartograficznego

Organ prowadzący państwowy zasób geodezyjny i kartograficzny	STAROSTA PŁOCKI
Identyfikator ewidencyjny materiału zasobu - operatu technicznego	P.1419... 2015. 331
Data wpisania operatu technicznego do ewidencji materiałów zasobu	19.01.15
Imię, nazwisko i podpis osoby reprezentującej organ	mgr Edyta Błaska Inspektor w Wydziale Geodezji i Gospodarki Niezochomorzami

Za zgodność z oryginałem
Chyba
 mgr inż. Jarosław Białek
 upr. bud. SWK/0037/PWOD/13

Wykonawca: Drogowo Pracownia Projektowa inż. Ewa Białek, ul. Złota 23 Kielce 25-015			
Przedmiot opracowania:	Arkadia Mazowiecka - przebudowa i rozbudowa drogi gminnej Płock - Rydzyno, tj. od granicy Gminy Słupno do m. Rydzyno.		
Projektował:	mgr inż. Jarosław Białek upr. bud. SWK/0037/PWOD/13	<i>[Signature]</i>	Stadium: Projekt budowlany
Opracował:	mgr inż. Łukasz Ramiączek	<i>[Signature]</i>	Branża: Drogowa
Sprawdziła:	inż. Ewa Białek upr. bud. SWK/0149/POOD/06	<i>[Signature]</i>	
Data: 05.2016	Przedmiot rysunku: Plan sytuacyjny		Skala: Rys. nr: Ark. nr: 1:500 2 7

UWAGI:
 1. Projekt jest chroniony prawem autorskim (Dz.U. 94-24-83). Wszystkie informacje zawarte w tym projekcie (pokazane i opisane) stanowią integralną część firmy "Drogowa Pracownia Projektowa Ewa Białek" i nie wolno ich użyć ponownie, reprodukcję i kopiować bez pisemnej zgody wyżej wymienionej firmy.
 2. Ze względu na charakter obiektu wszystkie wymiary i rzędne należy sprawdzić na budowie, a zaistniałe niezgodności pomiędzy projektem architektoniczno-budowlanym i poszczególnymi opracowaniami branżowymi o etapie istniejącym należy wyjaśnić i uzgodnić z głównym projektantem.
 3. Uwagi i opisy zamieszczone w części rysunkowej projektu stanowią integralną część niniejszego opracowania.
 4. Niniejsze opracowanie wykonane zostało za pomocą licencjonowanego oprogramowania AutoCAD LT.



LEGENDA

OBIEKTY ISTNIEJĄCE

- Granica aktualizacji mapy d/c proj.
- Ist. budynki
- Ist. krawędzie jezdni
- Ist. ogrodzenia
- Ist. granice działek
- Ist. bramy
- Ist. furtki
- Ist. drzewa
- Ist. skarpy

OBIEKTY PROJEKTOWANE

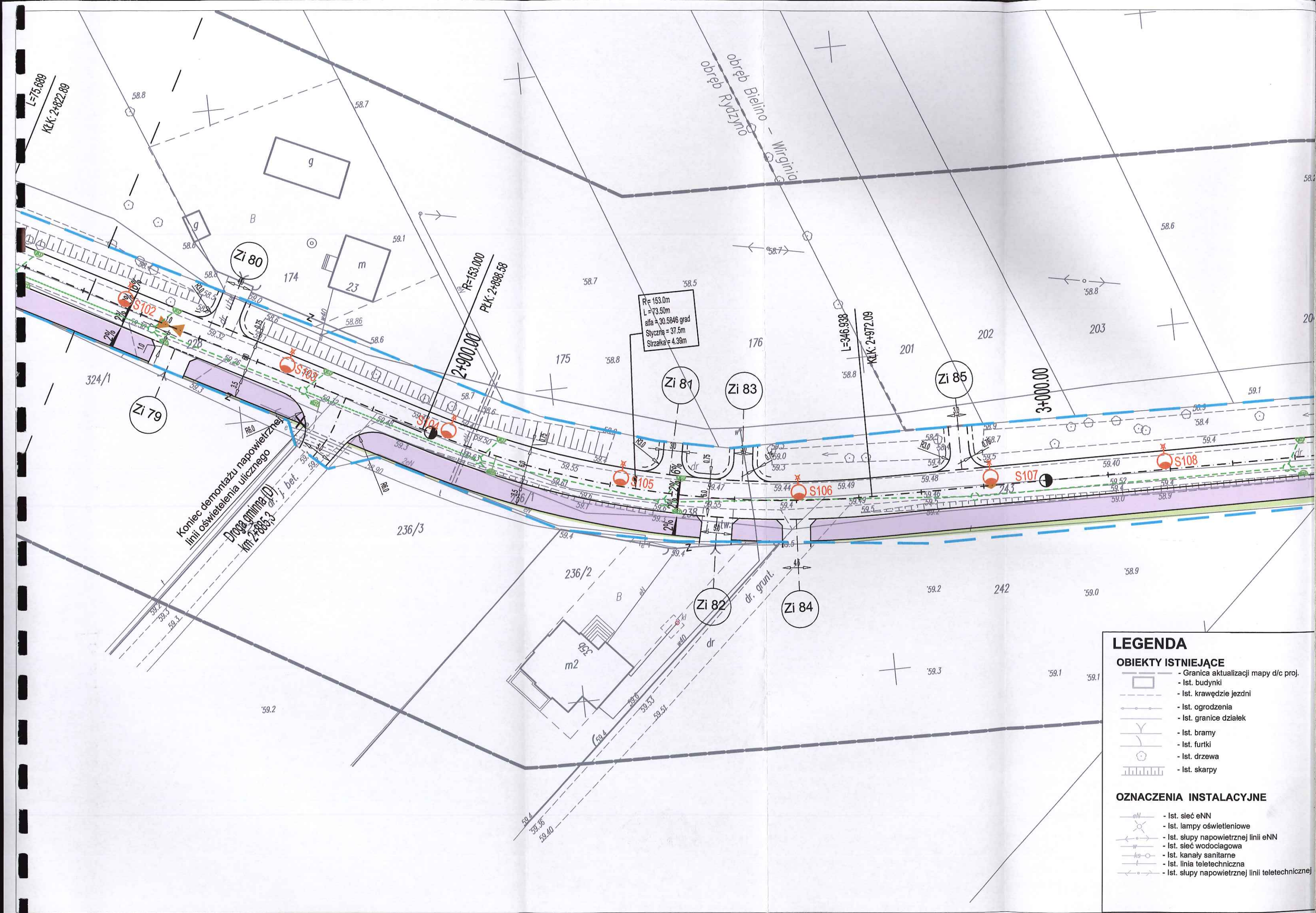
- Linia rozgraniczająca teren inwestycji
- Granica przebudowy dróg innych kategorii
- Obszar niezbędny do realizacji inwestycji drogowej
- proj. jezdnia o nawierzchni asfaltowej
- proj. ścieżka rowerowa dwukierunkowa
- proj. chodnik
- proj. zieleńce obsiane trawą
- proj. ciąg pieszo rowerowy z dwukierunkową ścieżką
- proj. barier drogowa skrajna

OZNACZENIA INSTALACYJNE

MAPA DO CELÓW PROJEKTOWYCH

Oznaczenie kancelaryjne zgłoszenia pracy geodezyjnej		GGN-III.6640.449.2014	
Miejscowość		Bielino - Wirginia, Rydzyno	
Jednostka ewidencyjna	identyfikator	141912 2	
	nazwa	Słupno	
Obręb ewidencyjny	identyfikator	0015	
	nazwa	Rydzyno	
	identyfikator	0002	
		nazwa	Bielino - Wirginia
Skala mapy		1:500	
Nazwa układu współrzędnych	prostokątnych płaskich	2000	
	wysokości	Kronstadt 86	
Oznaczenie granic obszaru, który był przedmiotem aktualizacji		---	
Oznaczenie i informacje o służebnościach gruntowych mających wpływ na zagospodarowanie gruntów, zlokalizowanych w granicach projektowanej inwestycji.		brak	

Podpisane
prac geod
operat le
zusebu ge
Organ pr
państw
geodezji
Identyfika
materiał
operatu le
Data wpis
technicz



LEGENDA

OBIEKTY ISTNIEJĄCE

- Granica aktualizacji mapy d/c proj.
- Ist. budynki
- Ist. krawędzie jezdni
- Ist. ogrodzenia
- Ist. granice działek
- Ist. bramy
- Ist. furtki
- Ist. drzewa
- Ist. skarpy

OZNACZENIA INSTALACYJNE

- Ist. sieć eNN
- Ist. lampy oświetleniowe
- Ist. słupy napowietrznej linii eNN
- Ist. sieć wodociągowa
- Ist. kanały sanitarne
- Ist. linia teletechniczna
- Ist. słupy napowietrznej linii teletechnicznej