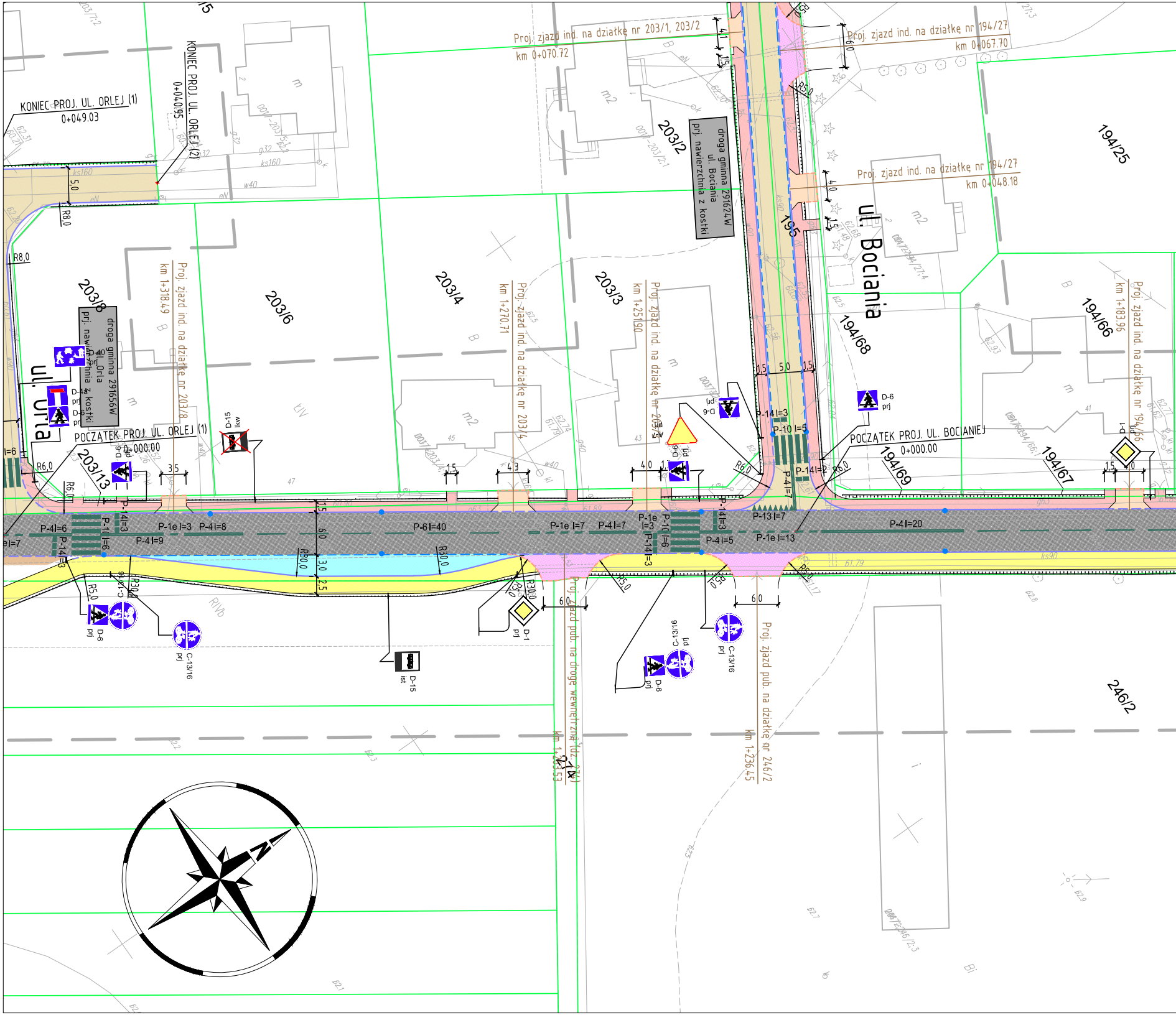
KONIEC PROJ. UL. ORLEJ (1)
0+049.03
KONIEC PROJ. UL. ORLEJ (2)
0+040.95
Proj. zjazd ind. na działkę nr 203/1, 203/2
km 0+070.72
Proj. zjazd ind. na działkę nr 194/27
km 0+067.70
Proj. zjazd ind. na działkę nr 194/27
km 0+048.18
droga gminna 291624W
ul. Bociania
prj. nawierzchnia z kostki
droga gminna 291656W
ul. Orla
prj. nawierzchnia z kostki
ul. Orla
ul. Bociania
203/8
203/6
203/4
203/3
203/2
203/13
195
194/25
194/68
194/66
194/69
194/67
246/2
Proj. zjazd ind. na działkę nr 203/8
km 1+318.49
Proj. zjazd ind. na działkę nr 203/4
km 1+270.71
Proj. zjazd ind. na działkę nr 203/3
km 1+251.90
Proj. zjazd ind. na działkę nr 194/66
km 1+183.96
Proj. zjazd pub. na drogę wewnętrzną (dz. 27/4)
km 1+263.53
Proj. zjazd pub. na działkę nr 246/2
km 1+236.45
POCZĄTEK PROJ. UL. ORLEJ (1)
0+000.00
POCZĄTEK PROJ. UL. BOCIANIEJ
0+000.00
D-40 prj
D-4a prj
D-6 prj
D-15 lkw
D-15 ist
D-1 prj
A-7 prj
C-13/16 prj
P-4 l=6
P-1e l=7
P-10 l=6
P-14 l=3
P-1e l=3
P-4 l=8
P-4 l=9
P-6 l=40
P-1e l=7
P-4 l=7
P-4 l=5
P-13 l=7
P-1e l=13
P-4 l=20
P-14 l=2
P-10 l=5
P-4 l=7
R8,0
R6,0
R5,0
R30,0
R80,0
5,0
1,5
6,0
3,0
2,5
3,5
4,3
4,0
4,1

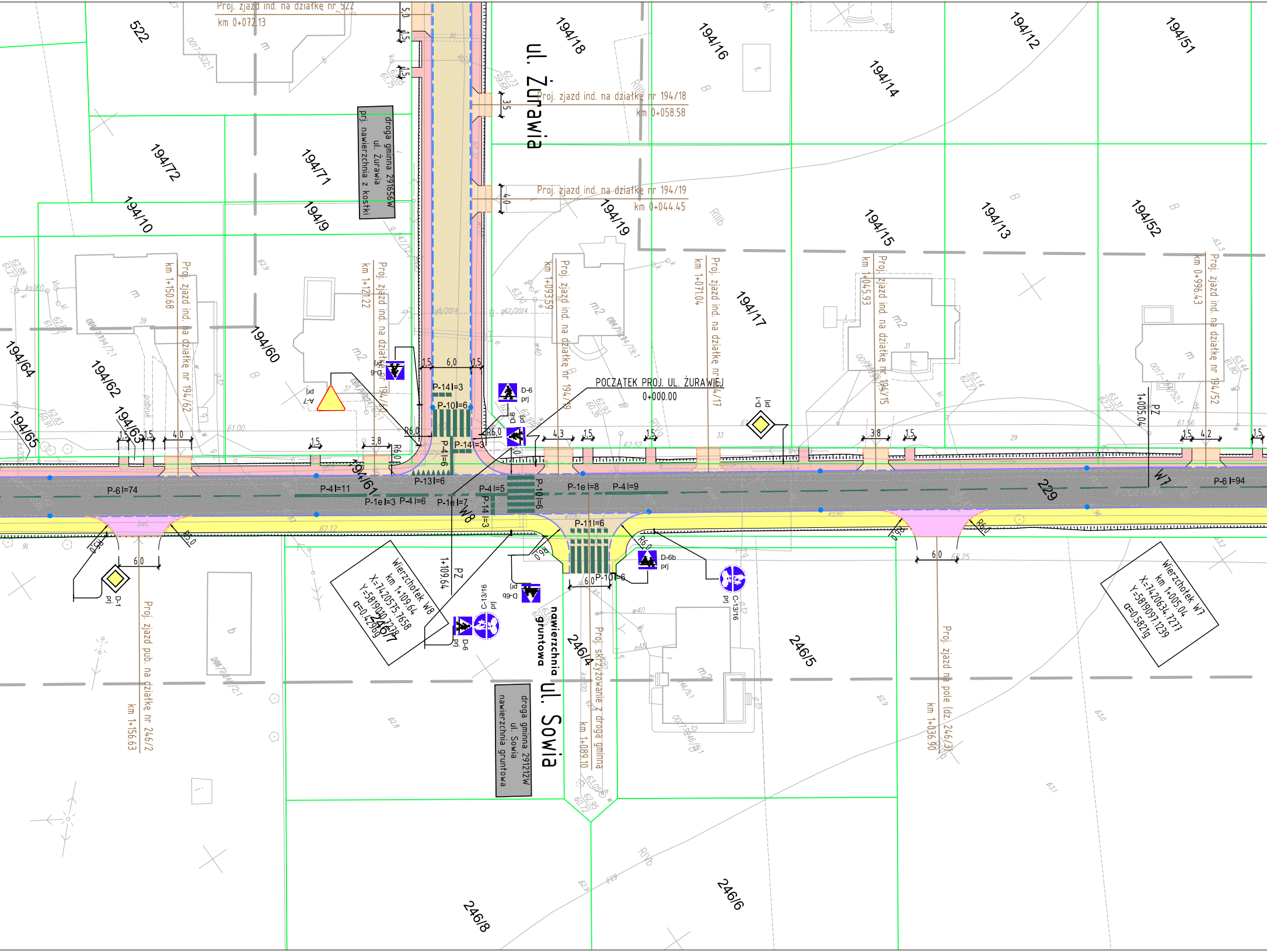
ul. Żurawia
ul. Sowia
droga gminna 291656W
ul. Żurawia
prj. nawierzchnia z kostki
droga gminna 291212W
ul. Sowia
nawierzchnia gruntowa
nawierzchnia gruntowa
POCZĄTEK PROJ. UL. ŻURAWIEJ
0+000.00
Proj. zjazd ind. na działkę nr 522
km 0+072.13
Proj. zjazd ind. na działkę nr 194/18
km 0+058.58
Proj. zjazd ind. na działkę nr 194/19
km 0+044.45
Proj. zjazd ind. na działkę nr 194/62
km 1+150.68
Proj. zjazd ind. na działkę nr 194/61
km 1+121.22
Proj. zjazd ind. na działkę nr 194/19
km 1+093.59
Proj. zjazd ind. na działkę nr 194/17
km 1+071.04
Proj. zjazd ind. na działkę nr 194/15
km 1+045.93
Proj. zjazd ind. na działkę nr 194/52
km 0+996.43
Proj. zjazd pub. na działkę nr 246/2
km 1+156.63
Proj. skrzyżowanie z drogą gminną
km 1+089.10
Proj. zjazd na pole (dz. 246/3)
km 1+036.90
Wierzchołek W8
km 1+109.64
X=7420575.7658
Y=5819000.7728
α=0.4296g
Wierzchołek W7
km 1+005.04
X=7420634.7277
Y=5819097.1239
α=0.5821g
W8
W7
PZ
1+109.64
PZ
1+005.04
229
522
194/72
194/71
194/10
194/9
194/60
194/64
194/62
194/63
194/65
194/61
194/18
194/16
194/12
194/51
194/14
194/19
194/17
194/15
194/13
194/52
246/4
246/5
246/6
246/7
246/8
P-6 l=74
P-4 l=11
P-1e l=3
P-4 l=6
P-13 l=6
P-1e l=7
P-4 l=5
P-14 l=3
P-10 l=6
P-14 l=3
P-10 l=6
P-4 l=6
P-14 l=3
P-1e l=8
P-4 l=9
P-6 l=94
P-11 l=6
P-10 l=6
D-6 prj
D-6b prj
D-6 prj
D-6b prj
D-6b prj
A-7 prj
D-1 prj
D-1 prj
C-13/16 prj
C-13/16 prj
R6,0
R6,0
R6,0
R6,0
R6,0
R8,0
R6,0
R8,0
6,0
1,5
1,5
4,0
3,8
4,3
4,2
5,0
3,5
4,0
bet.
m
m2
RIIIb
RIVb
B

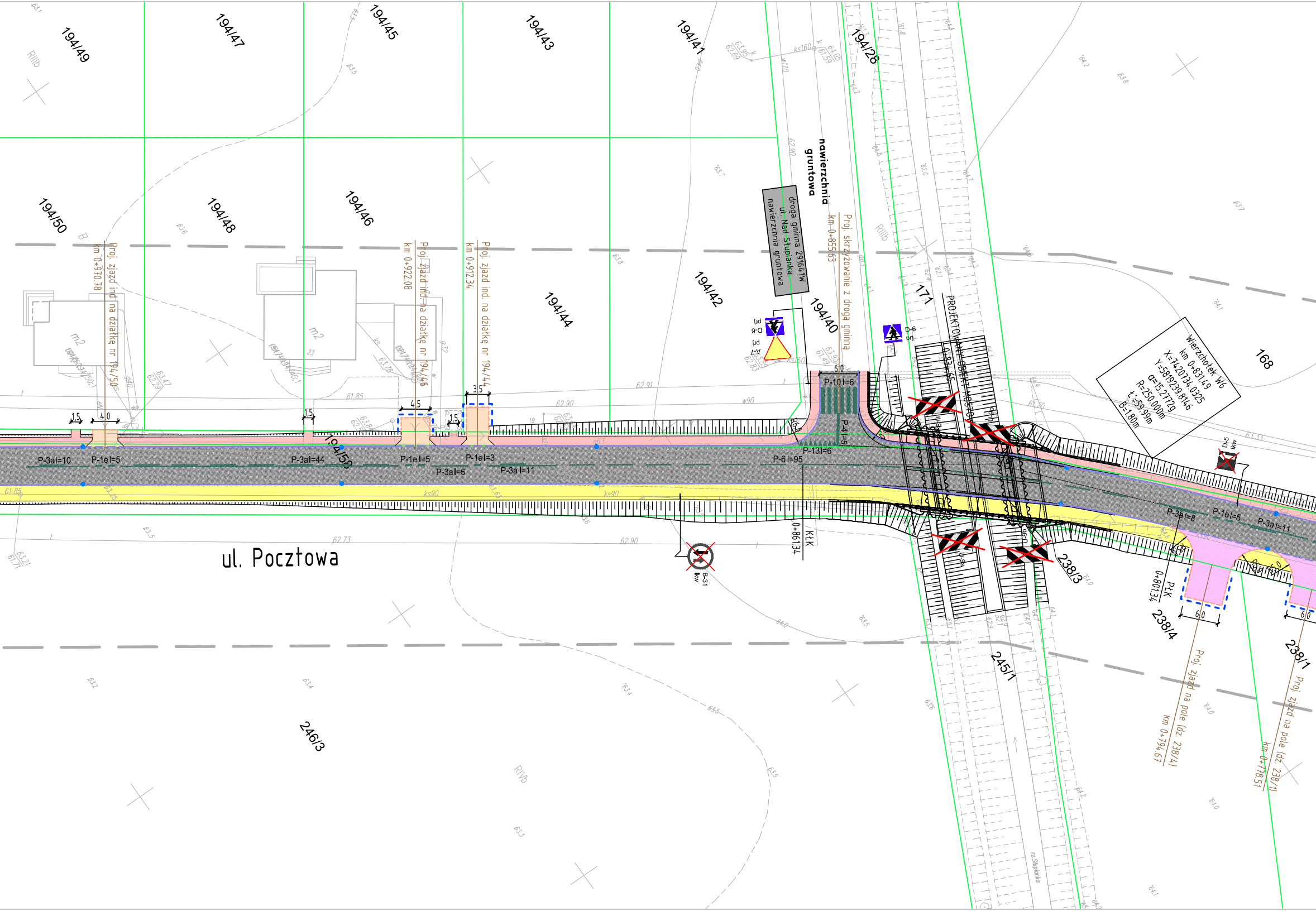
194/49
194/47
194/45
194/43
194/41
194/28
194/50
194/48
194/46
194/44
194/42
194/40
194/58
171
168
238/3
238/4
238/1
245/1
246/3
ul. Pocztowa
nawierzchnia gruntowa
droga gminna 291641W
ul. Nad Słupianką
nawierzchnia gruntowa
Proj. skrzyżowanie z drogą gminną
km 0+855,63
Proj. zjazd ind. na działkę nr 194/50
km 0+970,78
Proj. zjazd ind. na działkę nr 194/46
km 0+922,08
Proj. zjazd ind. na działkę nr 194/44
km 0+912,34
PROJEKTOWANY OBIEKT MOSTOWY
Wierzchołek W6
km 0+831,49
X=7420734,0325
Y=5819239,8146
α=15,2772g
R=250,000m
L=59,99m
B=1,80m
Proj. zjazd na pole (dz. 238/4)
km 0+794,67
Proj. zjazd na pole (dz. 238/1)
km 0+778,57
KŁK
0+861,34
PŁK
0+801,34
P-3a l=10
P-1e l=5
P-3a l=44
P-1e l=5
P-3a l=6
P-1e l=3
P-3a l=11
P-6 l=95
P-13 l=6
P-10 l=6
P-4 l=5
P-3a l=8
P-1e l=5
P-3a l=11
D-6 prj
A-7 prj
D-6 prj
D-5 lkw
B-31 lkw
1,5
4,0
1,5
4,5
1,5
3,5
6,0
6,0
6,0
m2
m2
RIIIb
RIIIb
RIVb

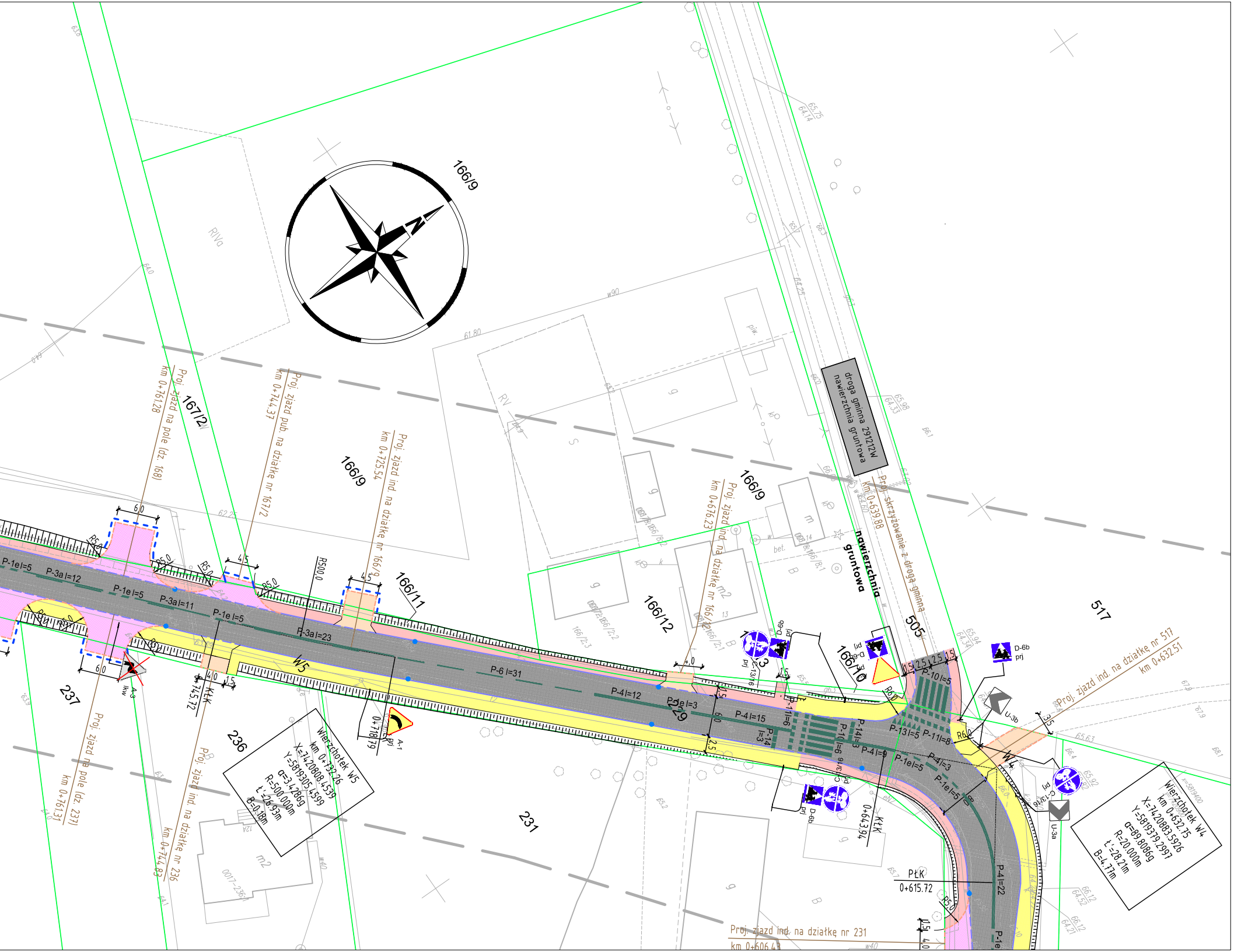
N
166/9
167/2
166/11
166/12
166/10
166/13
505
517
237
236
231
droga gminna 291212W
nawierzchnia gruntowa
nawierzchnia gruntowa
Proj. skrzyżowanie z drogą gminną
km 0+639.88
Proj. zjazd na pole (dz. 168)
km 0+761.28
Proj. zjazd pub. na działkę nr 167/2
km 0+744.37
Proj. zjazd ind. na działkę nr 166/9
km 0+725.54
Proj. zjazd ind. na działkę nr 166/12
km 0+676.23
Proj. zjazd na pole (dz. 237)
km 0+761.31
Proj. zjazd ind. na działkę nr 236
km 0+744.83
Proj. zjazd ind. na działkę nr 517
km 0+632.51
Proj. zjazd ind. na działkę nr 231
km 0+606.43
Wierzchołek W5
km 0+732.26
X=7420808.4539
Y=5819305.4599
α=3.4286g
R=500.000m
t'=26.93m
B=0.18m
Wierzchołek W4
km 0+632.75
X=7420883.5926
Y=5819379.2997
α=89.8086g
R=20.000m
t'=28.21m
B=4.77m
W5
W4
KtK
0+745.72
KtK
0+643.94
PłK
0+615.72
0+718.79
A-1
prj
A-3
kw
D-6b
prj
C-13/16
prj
U-3b
U-3a
R500.0
R5.0
R6.0
P-1e l=5
P-3a l=12
P-3a l=11
P-3a l=23
P-6 l=31
P-4 l=12
P-4 l=15
P-4 l=9
P-4 l=3
P-4 l=22
P-10 l=5
P-11 l=8
P-13 l=5
P-14 l=3
6.0
4.5
4.0
1.5
2.5
3.5
RIVa
RV
S
g
m
m2
piw.
bet.

LEGENDA

——	istniejące granice działek
520/36	istniejące numery działek
	projektowana oś
– – – – –	projektowany ściek z kostki
——	projektowany krawężnik uliczny 15x30cm
– – – –	projektowany krawężnik uliczny 15x30cm obniżony
- - - - - - -	projektowany krawężnik drogowy 12x25cm obniżony
——	projektowane obrzeże betonowe 8x30cm
	projektowana krawędź pobocza
= = = = = =	projektowany przepust
∿∿∿∿	projektowany mur oporowy
⬛	projektowana jezdnia bitumiczna
🟫	projektowana jezdnia z kostki betonowej
🟦	projektowana zatoka autobusowa/postojowa
🟫	projektowane pobocze gruntowe
🟨	projektowany ciąg pieszo-rowerowy
🟥	projektowany chodnik
🟪	projektowana zjazd bitumiczny
A-3 ist	znaki pionowe istniejące
A-1 lkw	znaki pionowe likwidowane
A-3 prj	znaki pionowe projektowane
P-3bl=15	oznakowanie poziome projektowane (grubowarstwowe)
P-3b ist	oznakowanie poziome istniejące
P-3b likw	oznakowanie poziome likwidowane

Projektanci Sp. j.

SMP Projektanci Sp. j.
ul. Promienista 87A/1
60-141 Poznań
www.smp.poznan.pl
e-mail: biuro@smp.poznan.pl
tel. 61 86 19 636, fax. 61 86 10 644
NIP 779-23-71-246 REGON 301375359

Inwestor:
Gmina Słupno
ul. Miszewska 8a, 09-472 Słupno

Nazwa inwestycji:
Przebudowa drogi gminnej w m. Liszyno - Słupno
(ul. Pocztowa) wraz z przebudową mostu na rz. Słupiance
oraz drogami osiedlowymi - ul. Bociania, Żurawia, Orla

Branża:
PROJEKT STAŁEJ ORGANIZACJI RUCHU

Stadium dokumentacji:

Stanowisko	Imię i nazwisko	Nr uprawnień specjalność	Podpis
Projektant	mgr inż. Marcin Matysik	WKP/0233/POOD/06 drogowa	Matysik
Opracował	mgr inż. Radosław Pietruszewski	WKP/0308/POOD/11 drogowa	Pietruszewski
Opracował	mgr inż. Szymon Antkowiak		Antkowiak
Sprawdzający	mgr inż. Łukasz Szuba	7131/190/P/2002 konstrukcyjno-budowlana	Szuba

Tytuł rysunku:
Plan sytuacyjny

Nr 2.2

Nr umowy: 4/2014 z dnia 28.01.2014 r.
Data opracowania: 08/2016
Skala: 1:500