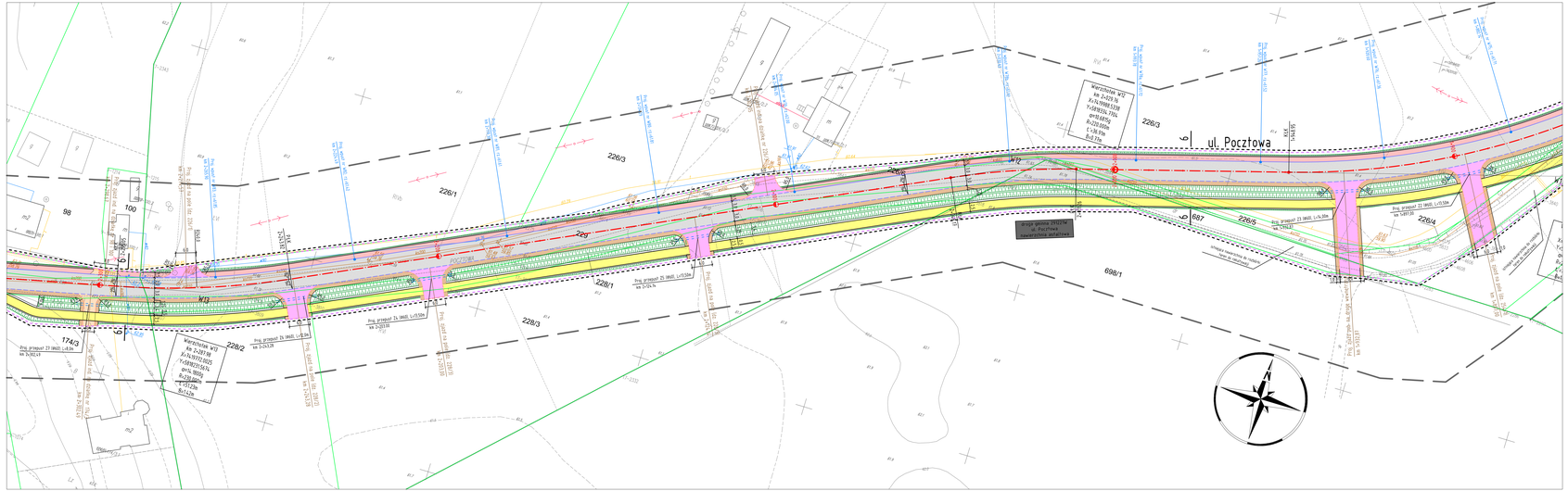

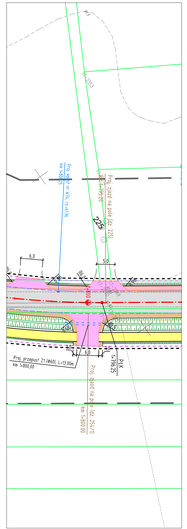

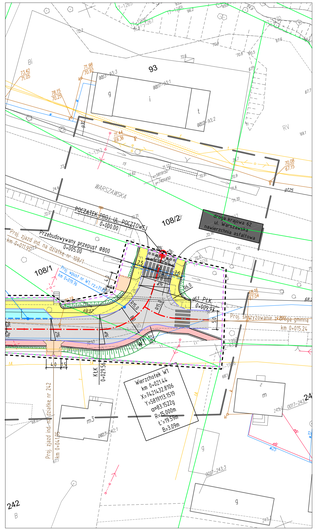

LEGENDA

- teren niezbędny dla obiektów budowlanych, w tym
- linie rozgraniczające teren
- linie określające granice przejścia przez tereny wód płynących
- zakres obszaru niezbędnego do budowy lub przebudowy sieci uzbrojenia terenu
- zakres obszaru niezbędnego do budowy lub przebudowy zjazdów
- istniejące granice działek
- 520/36 istniejące numery działek
- projektowana oś
- projektowany ścięk z kostki
- projektowany krawężnik uliczny 15x30cm
- projektowany krawężnik uliczny 15x30cm obniżony
- projektowany krawężnik drogowy 12x25cm obniżony
- projektowane obrzeże betonowe 8x30cm
- projektowana krawędź pobocza
- projektowany przepust
- projektowany mur oporowy
- projektowana jezdnia bituminiczna
- projektowana jezdnia z kostki betonowej
- projektowana zatoka autobusowa/postojowa
- projektowane pobocze gruntowe
- projektowany ciąg pieszo-rowerowy
- projektowany chodnik
- projektowana zjazd bituminiczny

SMP projektanci sp.j.

SMP Projektanci Sp. j.
ul. Głuchowska 1
85-101 Poznań
tel. 61 861 98 36, fax. 61 861 08 44
e-mail: biuro@smp.poznan.pl
NIP 779-21-71-369 REGON 301375059

Inwestor: Gmina Słupno
ul. Mszczewska 8a, 09-472 Słupno

Nazwa inwestycji: Przebudowa drogi gminnej w m. Łążyna - Słupno (ul. Pocztowa) wraz z przebudową mostu na rz. Skąpiance oraz drogami osiedlowymi - ul. Bociania, Żurawia, Orła

Branża: DROGOWA | PROJEKT WYKONAWCZY

Stanowisko	Imię i nazwisko	Nr uprawnień budowlanych	Podpis
Projektant	mgr inż. Marcin Matyjek	MAŁOPOLSKIE/PO/0/0/08	
Opracował	mgr inż. Radosław Pietrzykowski	MAŁOPOLSKIE/PO/0/0/11	
Opracował	mgr inż. Szymon Antkowiak		
Sprawdzający	mgr inż. Łukasz Szulco	P-0/1/1/MAŁOPOLSKIE/PO/0/0/0