

z dnia 26 marca 2012 r.

**w sprawie zatwierdzenia Planu Odnowy miejscowości Mirosław gm. Słupno**

Na podstawie art. 18 ust. 2 pkt 15 ustawy z dnia 8 marca 1990r. o samorządzie gminnym (tj. Dz. U. z 2001r. Nr 142 poz. 1591 z późn. zm.) oraz art. 5 ust. 1 ustawy z dnia 7 marca 2007 r. o wspieraniu obszarów wiejskich z udziałem Środków Europejskiego Funduszu Rolnego na rzecz Rozwoju Obszarów wiejskich (Dz. U. Nr 64 poz. 427 z późn. zm.) i w związku z §10 ust. 2 pkt 2 lit. a rozporządzenia Ministra Rolnictwa i Rozwoju Wsi z dnia 14 lutego 2008r. w sprawie szczegółowych warunków i trybu przyznawania pomocy finansowej w ramach działania „Odnowa i rozwój wsi” objętego Programem Rozwoju Obszarów Wiejskich na lata 2007-2013 (Dz. U. Nr 38 poz. 220 z późn. zm.) Rada Gminy Uchwala co następuje:

§ 1. Zatwierdza się Plan Odnowy miejscowości Mirosław gm. Słupno stanowiący załącznik do niniejszej uchwały.

§ 2. Wykonanie uchwały powierza się Wójtowi Gminy Słupno.

§ 3. Uchwała wchodzi w życie z dniem ogłoszenia.


§ 4. Uchwała podlega opublikowaniu przez wywieszenie na tablicy ogłoszeń Urzędu Gminy w Słupnie.

Przewodnicząca Rady Gminy  
w Słupnie




Elżbieta Kuchta

RADA PRAWNY  
  
mgr Henryk Justyżelski



---

# PLAN ODNOWY MIEJSCOWOŚCI MIROSŁAW NA LATA 2012 – 2019



**GMINA SŁUPNO  
POWIAT PŁOCKI  
WOJEWÓDZTWO MAZOWIECKIE**

**MIROSŁAW 2012**

## SPIS TREŚCI

1. WSTĘP .....	3
2. ANALIZA ZASOBÓW .....	4
2.1. INFORMACJE OGÓLNE .....	4
2.2. ŚRODOWISKO PRZYRODNICZE .....	6
2.3. OBIEKTY ZABYTKOWE .....	9
2.4. MIESZKAŃCY MIEJSCOWOŚCI MIROŚLAW .....	9
2.5. INFRASTRUKTURA TECHNICZNA .....	10
2.6. SFERA SPOŁECZNA .....	12
2.7. GOSPODARKA .....	14
3. ANALIZA SWOT .....	17
4. WIZJA ROZWOJU .....	21
5. PLANOWANE KIERUNKI ROZWOJU .....	21
6. OPIS PLANOWANYCH PRZEDSIĘWZIĘĆ .....	22
6.1. ZADANIA PLANOWANE DO REALIZACJI .....	22
6.2. OPIS ZADAŃ PRIORYTETOWYCH .....	23
6.3. HARMONOGRAM REALIZACJI ZADAŃ PRIORYTETOWYCH .....	26
7. ZARZĄDZANIE .....	26
7.1. PODMIOTY UCZESTNICZĄCE .....	27
7.2. KOMUNIKACJA .....	27
7.3. SYSTEM MONITOROWANIA PLANU ODNOWY MIEJSCOWOŚCI .....	27
8. OPIS I CHARAKTERYSTYKA OBSZARÓW O SZCZEGÓLNYM ZNACZENIU DLA ZASPOKOJENIA POTRZEB MIESZKAŃCÓW .....	28
SPIS RYSUNKÓW .....	30
SPIS TABEL .....	30
SPIS WYKRESÓW .....	30

## 1. Wstęp

Plan Odnowy Miejscowości jest niezbędnym załącznikiem w przypadku ubiegania się przez społeczność lokalną o dofinansowanie działań w ramach Programu Rozwoju Obszarów Wiejskich na lata 2007-2013. Należy jednak podkreślić, że nie jest to jedyna korzyść wynikająca z posiadania dokumentu strategicznego opracowanego na szczeblu pojedynczej miejscowości. Inne zalety to:

- umożliwienie efektywnego gospodarowania zasobami, takimi jak: środowisko, ludzie, infrastruktura i środki finansowe;
- umożliwienie stałej oceny postępów i korygowania błędów przez wszystkich członków społeczności lokalnej;
- zaangażowanie władz lokalnych oraz mieszkańców w planowanie swojej przyszłości; uwzględnienie różnych opinii, pomysłów i koncepcji często wymaga konsensusu. Osiągnięty na drodze otwartej dyskusji pozwala na wypracowanie strategii, z którą będzie identyfikowała się społeczność lokalna;
- tworzenie Planu Odnowy sprzyja realistycznej ocenie mocnych i słabych stron miejscowości, a przez to przyjrzenie się możliwościom oraz potencjalnym problemom, które mogą się pojawić w przyszłości. W ten sposób można uniknąć wielu trudności.

Aby móc stworzyć Plan Odnowy, trzeba najpierw zdać sobie sprawę z lokalnych zasobów i potencjałów, zainwestować w rozwój i stworzyć system działań partnerskich, tak aby uzyskać efekt żywiłowego przyrastania inicjatyw i kumulowania się ich skutków.

Utworzona na potrzeby realizacji planu Grupa Odnowy Miejscowości stanowiąca pomost pomiędzy władzami samorządowymi a mieszkańcami Mirosławia wykazała się dużą aktywnością oraz poświęceniem. W skład tego zespołu weszli:

1. Michał Drajkowski – radny Rady Gminy w Słupnie,
2. Anna Pietrzak – sołtys wsi,
3. Jerzy Bielski,
4. Jan Porębski.

która aktywnie uczestniczyła w procesie tworzenia dokumentu.

## 2. Analiza zasobów

### 2.1. Informacje ogólne

#### Położenie miejscowości

Miejscowość Mirosław położona jest na terenie gminy Słupno, w województwie mazowieckim, w powiecie plockim. Jest jedną z 19 miejscowości tworzących jednostkę samorządu terytorialnego - gminę Słupno.

Mirosław położony jest w odległości 4 km, od siedziby władz gminnych – Słupna. Natomiast centrum stolicy powiatu – Płocka, znajduje się w odległości 10 km od Mirosławia, a miasto wojewódzkie – Warszawa w odległości 102 km.

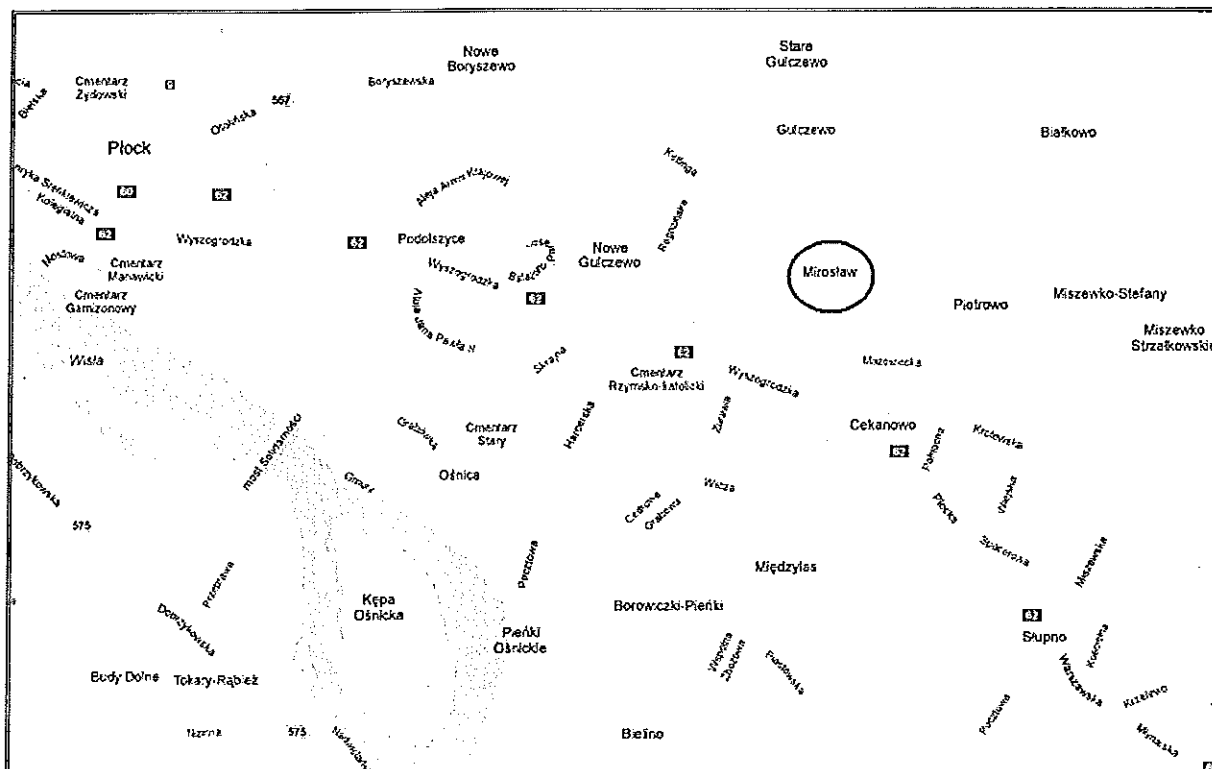
Usytuowanie Mirosławia przy drodze krajowej nr 62 w niewielkiej odległości od Płocka, a także uroda otoczenia przyrodniczego, czynią z miejscowości bardzo atrakcyjne miejsce dla osób poszukujących spokojnego i komfortowego miejsca zamieszkania.

Rysunek 1. Położenie miejscowości Mirosław na mapie Polski



Źródło: Strona internetowa: <http://mapa.szukacz.pl/>

Rysunek 2. Lokalizacja Mirosława



Źródło: <http://maps.google.pl>

### Wygląd miejscowości

Zabudowa miejscowości Mirosław koncentruje się wzdłuż dróg usytuowanych na terenie miejscowości, co przedstawia rysunek nr 4. We wsi dominuje zwarta zabudowa jednorodzinna i zagrodowa, klasyczna dla zabudowy wsi mazowieckiej. W części miejscowości występuje zabudowa rozproszona.

Rysunek 3. Mirosław – zdjęcie satelitarne



Źródło: Strona internetowa: <http://maps.google.pl/>

### Historia miejscowości

Nieliczne wzmianki na temat historii Mirosławia zachowały się w *Słowniku geograficznym Królestwa Polskiego i innych krajów słowiańskich* z 1890 roku (tom VI, s. 497), w którym czytamy, że — Mirosław, to wieś włościańska w ówczesnym powiecie plockim, w gminie Bielino, parafii Imielnica, odległa o 6 wiorst od Płocka. Zgodnie z informacjami zawartymi w „*Słowniku (...)*” w 1885 r. było tu 16 domów, 102 mieszkańców oraz 218 mórg gruntu dobrego i 6 mórg nieużytków. Miejscowość Mirosław wchodziła w skład dóbr Gulczewo.

Źródło: *Słownik geograficzny Królestwa Polskiego i innych krajów słowiańskich* z 1890 roku (tom VI, s. 497)

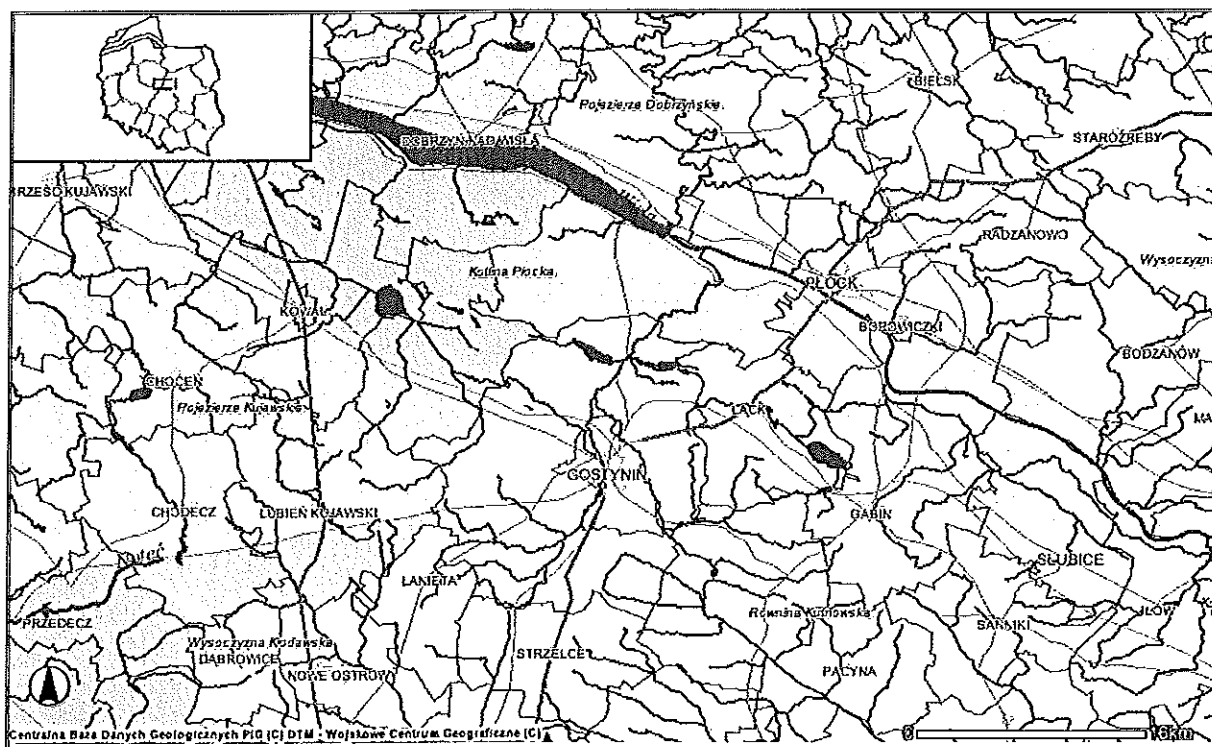
## 2.2. Środowisko przyrodnicze

### Rzeźba terenu

Zgodnie z podziałem J. Kondrackiego („*Geografia regionalna Polski*”, PWN, Warszawa 2009), miejscowość Mirosław położona jest w obrębie mezoregionu Pojezierze Dobrzyńskie. Mezoregion ten charakteryzuje się wysokością n.p.m w granicach 100-150 m oraz dość zróżnicowanymi formami ukształtowania terenu, powstałymi w fazie poznańskiej subfazy

kujawsko-dobrzyńskiej zlodowacenia wiślanego. Obok wzgórz morenowych i kemowych charakterystycznym elementem krajobrazu jest system równoległych wałów drumlinowych.

Rysunek 4. Geologiczna lokalizacja miejscowości Mirosław



Źródło: Centralna Baza Danych Geologicznych; <http://geoportal.pgi.gov.pl/>

### Klimat

Miejscowość Mirosław, podobnie jak cały obszar gmin, znajduje się w obrębie zaliczanym klimatycznie do dzielnicy środkowej, w której położona jest zachodnia część Niziny Mazowieckiej. Obszar ten charakteryzuje się najmniejszym w Polsce opadem rocznym – poniżej 550 mm. W ciągu roku na tym terenie występuje 30 - 50 dni mroźnych oraz 100 - 110 dni przymrozkowych. Pokrywa śnieżna zalega tutaj ok. 52 dni i utrzymuje się od listopada do kwietnia, jednak nie zalega stale z uwagi na częste odwilże. Okres wegetacyjny trwa 210 - 220 dni. Średnia roczna wilgotność względna wynosi tu 80%, a minimalne wartości występują w maju i czerwcu – 70%. W listopadzie i grudniu występują najwyższe wartości wilgotności względnej – średnio 88%. Średnia roczna temperatura powietrza wynosi 8°C. Na terenie miejscowości dominują wiatry o kierunku zachodnim, przy czym latem zwiększa się udział wiatrów z północnego - wschodu, natomiast zimą z południowego – zachodu.

### Wody powierzchniowe

Na terenie miejscowości nie występują wody powierzchniowe.



## Gleby

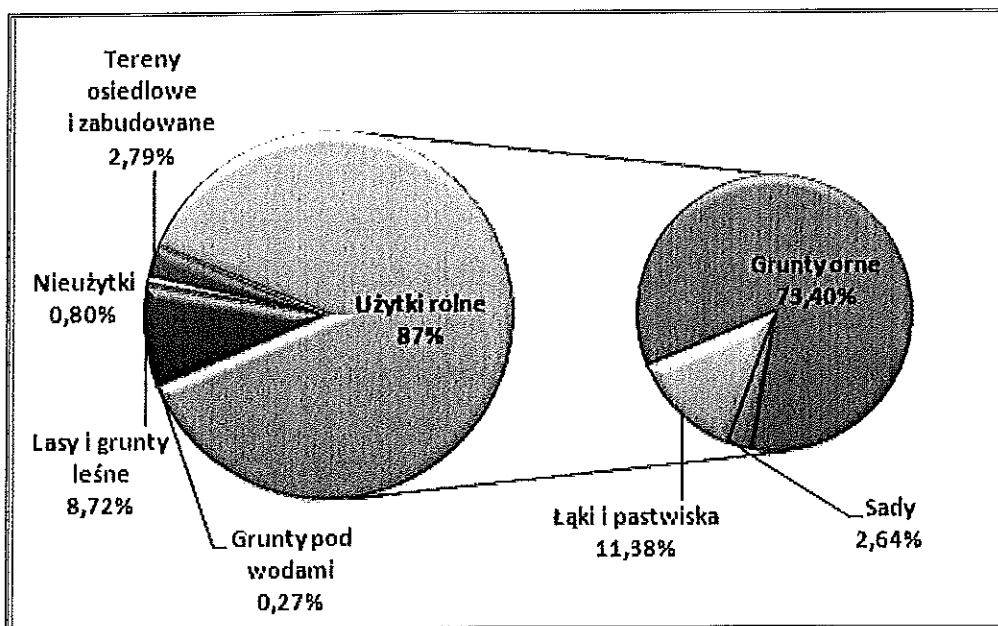
Na terenie Mirosławia występują gleby klasy II, III i IV.

Tabela 1. Struktura użytkowania gruntów

Wyszczególnienie		Stan na 27.03.2012 r.	
		Powierzchnia (w ha)	Udział w powierzchni ogółem (w %)
Użytki rolne	OGÓŁEM	4510,00	87,4%
	Grunty orne	3787,00	73,4%
	Sady	136,00	2,6%
	Łąki i pastwiska	587,00	11,4%
Lasy i grunty leśne		450,00	8,7%
Nieużytki		41,30	0,8%
Tereny osiedlowe i zabudowane		144,20	2,8%
Grunty pod wodami		14,00	0,2%
<b>Grunty ogółem</b>		<b>5159,50</b>	<b>100%</b>

Źródło: Dane Urzędu Gminy Słupno

Wykres 1. Struktura gruntów na terenie miejscowości Mirosław



Źródło: Dane Urzędu Gminy Słupno

## Surowce mineralne

Na obszarze miejscowości brak jest udokumentowanych złóż surowców mineralnych.

### Pomniki przyrody

Na terenie miejscowości nie występują pomniki przyrody.

### Obszary chronione

Na terenie miejscowości nie występują obszary chronione.

## 2.3. Obiekty zabytkowe

Na terenie miejscowości znajduje się park dworski z 1880 r. wpisany do rejestru zabytków pod numerem 549 z 19.05.1986 r.

## 2.4. Mieszkańcy miejscowości Mirosław

Mirosław liczy obecnie 268 mieszkańców, z czego 50% stanowią kobiety a 50% mężczyźni. Aktualne dane dotyczące struktury demograficznej miejscowości, prezentuje tabela 2.

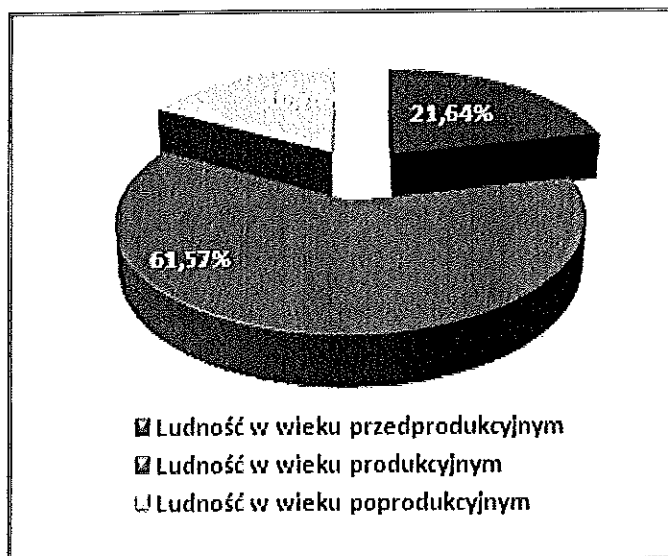
Tabela 2. Mieszkańcy miejscowości Mirosław

Wyszczególnienie		2012 r.
Liczba ludności	Ogółem	268
	Kobiety	134
	Mężczyźni	134
Urodzenia ogółem		1
Zgony ogółem		1
Przyrost naturalny		0
Ludność w wieku przedprodukcyjnym (0-17 lat)		58
Ludność w wieku produkcyjnym (18-59 lat)		165
Ludność w wieku poprodukcyjnym (60 lat i więcej)		45

Źródło: Dane Urzędu Gminy Słupno

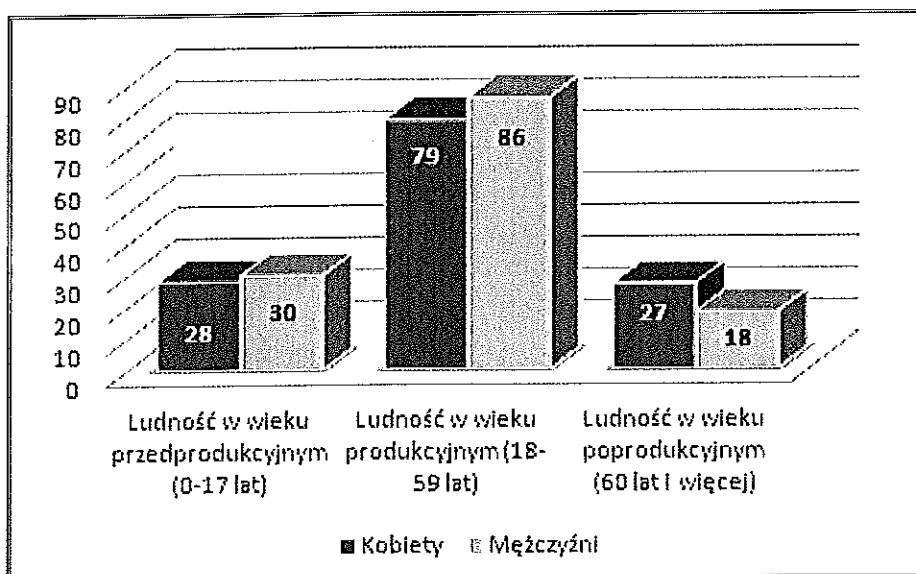
Największa grupa mieszkańców Mirosławia znajduje się w wieku produkcyjnym, natomiast odsetek osób w wieku przedprodukcyjnym jest niewiele wyższy niż odsetek osób w wieku poprodukcyjnym. Niniejsze zjawisko jest charakterystyczne dla społeczeństwa dojrzałego pod względem demograficznym. Zaobserwowany niekorzystny proces starzenia się wsi przejawia się niskim odsetkiem ludności w wieku przedprodukcyjnym w stosunku do mieszkańców w wieku produkcyjnym i poprodukcyjnym. Duże znaczenie struktury wiekowej mieszkańców wynika z tego, iż warunkuje ona kierunki rozwoju miejscowości, a więc rodzaj i zakres planowanych inwestycji.

Wykres 2. Struktura wiekowa ludności Mirosławia



Źródło: Dane Urzędu Gminy Słupno

Wykres 3. Ludność Mirosławia wg ekonomicznych grup wieku



Źródło: Dane Urzędu Gminy Słupno

## 2.5. Infrastruktura techniczna

### Wodociągi i kanalizacja

Miejscowość zaopatrywana jest w wodę ze Stacji Uzdatniania Wody Gulczewo, która składa się z dwóch studni. Maksymalna wydajność Stacji wynosi 565 m<sup>3</sup>/d.

Wszyscy mieszkańcy miejscowości mają dostęp do wody z wodociągu gminnego. Na terenie Mirosławia funkcjonuje sieć wodociągowa o długości 6,3 km, do której wykonano 63

przyłącza wodociągowe. Z infrastruktury wodociągowej korzysta 268 mieszkańców miejscowości.

Gospodarka ściekowa na terenie miejscowości, ze względu na brak sieci kanalizacji sanitarnej na analizowanym obszarze, realizowana jest przy wykorzystaniu szczelnych zbiorników bezodpływowych (szamb) oraz przydomowych oczyszczalni ścieków.

W kolejnych latach planowane jest skanalizowanie miejscowości w miarę możliwości finansowych Gminy Słupno.

#### Sieć gazowa

Przez obszar miejscowości Mirosław przebiega sieć gazowa o długości 1 km, do której wykonano 6 przyłączy. Dostęp do gazu przewodowego posiadają głównie podmioty gospodarcze prowadzące działalność gospodarczą w sąsiedztwie drogi krajowej nr 62. W związku z tym, mieszkańcy miejscowości korzystają z gazu przechowywanego w butlach lub zbiornikach przydomowych. Jednak głównym źródłem zaopatrzenia mieszkańców w ciepło są przydomowe kotłownie opalane węglem, drewnem i miałem węglowym.

#### Sieć drogowa

Przez miejscowość Mirosław przebiega droga krajowa nr 62 Strzelno - Siemiatycze, a także drogi gminne.

Stan drogi krajowej jak i dróg gminnych oceniany jest jako dość dobry.

#### Gospodarka energetyczna

Zaopatrzenie w energię elektryczną odbiorców na terenie miejscowości Mirosław, odbywa się z GPZ 110/15 kV w Gulczewie.

Energia elektryczna rozprowadzana jest do odbiorców poprzez sieć napowietrznych linii 15 kV, stacji transformatorowych 5/0,4 kV, oraz sieć odbiorczą abonencką niskiego napięcia - 230/400 V.

Sieci te zapewniają zaopatrzenie w energię elektryczną o właściwych parametrach na potrzeby bytowe i gospodarcze.

Istniejąca infrastruktura energetyczna w pełni zaspokaja istniejące zapotrzebowanie, spełniając standardowe warunki w zakresie ciągłości dostaw.

### Komunikacja autobusowa i kolejowa

Obszar miejscowości Mirosław obsługiwany jest przez Komunikację Miejską w Płocku Sp. z o.o., w związku z czym miejscowość posiada dogodne połączenia, zarówno z miastem powiatowym – Płockiem, jak i z pobliskimi miejscowościami, przez co mieszkańcy nie mają problemów z dojazdem do zakładów pracy oraz szkół zlokalizowanych w tych ośrodkach.

### Telekomunikacja

Potrzeby mieszkańców Mirosławia w zakresie dostępu do sieci telekomunikacyjnej są w pełni zaspokojone. Oprócz stacjonarnej sieci telekomunikacyjnej, na terenie miejscowości istnieje możliwość dostępu do usług wszystkich operatorów sieci komórkowej. Mieszkańcy mogą korzystać także z Internetu stacjonarnego, mobilnego oraz radiowego. Dostęp do Internetu staje się coraz istotniejszy, coraz więcej bowiem usług oferowanych jest za pośrednictwem tego medium.

## **2.6. Sfera społeczna**

### Oświata i wychowanie

Na terenie miejscowości Mirosław nie funkcjonują placówki oświatowe, dlatego dzieci z analizowanego obszaru uczęszczają do Szkoły Podstawowej i Gimnazjum w Słupnie. Opiekę przedszkolną dla najmłodszych dzieci zapewnia natomiast Przedszkole Samorządowe w Słupnie oraz publiczne i prywatne przedszkola w Płocku.

### Sport i rekreacja

Na terenie miejscowości nie funkcjonuje infrastruktura sportowa. Miejscem aktywności fizycznej dzieci i młodzieży zamieszkałej na terenie Mirosławia jest nieutwardzony plac za budynkiem świetlicy wiejskiej w Mirosławiu.

Dostęp do infrastruktury sportowej zapewniają placówki oświatowe funkcjonujące na terenie miejscowości Słupno.

Na terenie miejscowości nie działa żaden klub sportowy, zatem mieszkańcy Mirosławia utalentowani sportowo i zainteresowani aktywnym rozwojem fizycznym, mogą korzystać z oferty klubów sportowych działających w innych miejscowościach na terenie gminy.

## Ochrona zdrowia

Na terenie miejscowości Mirosław nie funkcjonuje żaden punkt opieki medycznej, w związku z czym mieszkańcy miejscowości korzystają z podstawowej opieki zdrowotnej i porad lekarza rodzinnego w Przychodni w Słupnie.

Natomiast usługi leczenia zamkniętego i porady specjalistów dostępne są w Wojewódzkim Szpitalu Zespolonym w Płocku, oddalonym od Mirosławia o 13 km (20 minut jazdy samochodem).

## Bezpieczeństwo publiczne

O bezpieczeństwo mieszkańców dbają funkcjonariusze Posterunku Policji w Słupnie. W zakresie bezpieczeństwa pożarowego istotne znaczenie odgrywa działalność jednostki Ochotniczej Straży Pożarnej w Gulczewie, której zespół w większości stanowią mieszkańcy Mirosławia.

## Kultura

Na terenie Mirosławia nie funkcjonuje żaden obiekt o charakterze kulturalnym, dlatego mieszkańcy miejscowości korzystają z oferty kulturalnej Gminnego Ośrodka Kultury Słupno z/s w Cekanowie, który oprócz organizacji wielu imprez cyklicznych stanowi centrum aktywności artystycznej i naukowej mieszkańców Gminy Słupno. Zakres działania Ośrodka obejmuje rozwijanie i zaspakajanie potrzeb kulturalnych i sportowo-rekreacyjnych mieszkańców oraz promocję i upowszechnianie kultury, sztuki i sportu. Bogatą ofertę kulturalną, skierowaną także do mieszkańców Mirosławia, oferuje usytuowane w niewielkiej odległości miasto Płock.

Na terenie Mirosławia nie funkcjonuje biblioteka, a potrzeby w tym zakresie w pełni zaspokaja Gminna Biblioteka Publiczna w Słupnie.

W Mirosławiu znajduje się świetlica wiejska, której przebudowa i remont umożliwi stworzenie dobrych warunków dla rozwoju aktywności kulturalnej i społecznej mieszkańców miejscowości.

Na uwagę zasługują ponadto imprezy cykliczne odbywające się na terenie miejscowości, do których można zaliczyć:

- Spotkania strażackie,
- Dni Wsi;
- Dożynki Wiejskie.

## 2.7. Gospodarka

### Podmioty gospodarcze

Według danych Centralnej Ewidencji i Informacji o Działalności Gospodarczej, na terenie miejscowości Mirosław w I kwartale 2012 r. zarejestrowanych było 11 aktywnych podmiotów gospodarczych. Informacje o tych podmiotach zamieszczono w tabeli 3.

**Tabela 3. Podmioty gospodarcze zarejestrowane na terenie miejscowości Mirosław**

L.p.	Nazwa firmy	Właściciel	Kod PKD 2007
1	"METKOR" ZAKŁAD WYKONYWANIA OCENY I PROJEKTOWANIA ZABEZPIECZEŃ ANTYKOROZYJNYCH S.C. ANTONI MATLEWSKI JAN GAWŁOWSKI	JAN GAWŁOWSKI	43.29.Z Wykonywanie pozostałych instalacji budowlanych
2	FIRMA HANDLOWO - USŁUGOWA "OPTIMA" MICHAŁ SÓJKA	MICHAŁ SÓJKA	47.11.Z Sprzedaż detaliczna prowadzona w niewyspecjalizowanych sklepach z przewagą żywności, napojów i wyrobów tytoniowych
3	FIRMA HANDLWO USŁUGOWA WŁODZIMIERZ GRZELAK	WŁODZIMIERZ GRZELAK	56.21.Z Przygotowywanie i dostarczanie żywności dla odbiorców zewnętrznych (katering)
4	FIRMA TRANSPORTOWO- HANDLOWO-USŁUGOWA ANDRZEJ CHRZANOWSKI FTUH "CHRZANEK"	ANDRZEJ CHRZANOWSKI	49.39.Z Pozostały transport lądowy pasażerski, gdzie indziej niesklasyfikowany
5	LECH BACIŃSKI GOLD Spółka Cywilna	LECH BACIŃSKI	47.19.Z Pozostała sprzedaż detaliczna prowadzona w niewyspecjalizowanych sklepach
6	P.P.H.U ARTPLAN MICHAŁ MODZELEWICZ	MICHAŁ MODZELEWICZ	22.29.Z Produkcja pozostałych wyrobów z tworzyw sztucznych
7	PIOTR PIETRZAK FIRMA HANDLOWO USŁUGOWA	PIOTR PIETRZAK	66.22.Z Działalność agentów i brokerów ubezpieczeniowych
8	PPHU ELEKTROLAB ANDRZEJ DRAJKOWSKI	ANDRZEJ DRAJKOWSKI	95.11.Z Naprawa i konserwacja komputerów i urządzeń peryferyjnych
9	PUH BLACH-DEK GŁÓD PIOTR	PIOTR GŁÓD	43.11.Z Rozbiórka i burzenie obiektów budowlanych
10	USŁUGI GASTRONOMICZNE STANISŁAW GRZELAK	STANISŁAW GRZELAK	01.50.Z Uprawy rolne połączone z chowem i hodowlą

			zwierząt (działalność mieszana)
11	USŁUGI STOLARSKIE "STOL-BET"	ROBERT GRALEWSKI	43.39.Z Wykonywanie pozostałych robót budowlanych wykończeniowych

Źródło: Centralna Ewidencja i Informacja o Działalności Gospodarczej, <https://prod.ceidg.gov.pl/>

Na terenie miejscowości funkcjonują ponadto następujące podmioty gospodarcze:

- Firma BEM Brudniccy sp. z o.o. – producent drzwi i ścianek stalowych, drzwi drewnianych, świetlików dachowych,
- Firma PETROELTECH SA – działalność w branży elektrycznej i teletechnicznej,
- Firma DPD Polska sp. z o.o – przesyłki kurierskie,
- Firma Hermes sp. jawna – budownictwo, materiały budowlane,
- Firma VIX - Bud Sławomir Mikulski sp. jawna – produkcja betonu, usługi budowlane i transportowe, wynajem sprzętu budowlanego.

Usytuowanie miejscowości przy drodze krajowej nr 62 sprzyja lokalizacji na tym obszarze podmiotów gospodarczych. Ponadto część miejscowości zajmuje Baza Magazynowa Przedsiębiorstwa Eksploatacji Rurociągów Naftowych „Przyjaźń” w Płocku.

#### Rolnictwo

Na terenie Mirosławia największy odsetek stanowią grunty orne. Taka struktura gruntów świadczy o rolniczym charakterze miejscowości, gdzie dodatkowo przeważają gospodarstwa rodzinne, nastawione głównie na produkcję skierowaną na zaspokojenie własnych potrzeb. W produkcji rolnej dominuje uprawa zbóż, zwłaszcza żyta i mieszanek zbożowych, poza tym istotną rolę odgrywa uprawa ziemniaków oraz warzyw.

**Tabela 4. Struktura gospodarstw rolnych na terenie miejscowości Mirosław**

Wyszczególnienie	Liczba gospodarstw
<b>ogółem</b>	<b>849</b>
1-2 ha	238
2-5 ha	260
5-7 ha	131
7-10 ha	90
10-15 ha	77
15 i więcej ha	53
<b>Średnia wielkość gospodarstwa [ha]</b>	<b>5,33</b>

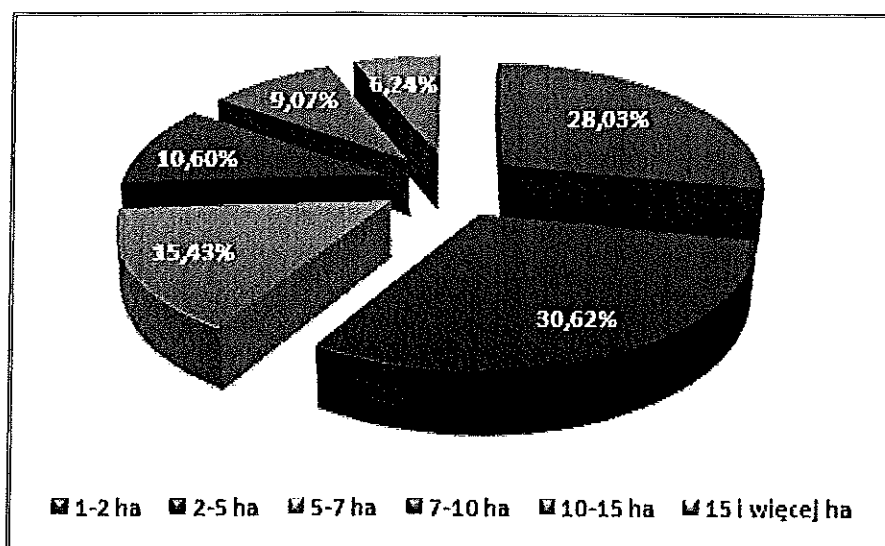
Źródło: Urząd Gminy Słupno



Obecnie w strukturze gospodarstw rolnych prowadzonych na terenie miejscowości przeważają gospodarstwa o małej powierzchni, co potwierdza tabela 3. W Mirosławiu dominują gospodarstwa o wielkości do 5 ha.

Obecnie ponad 58% gospodarstw na terenie miejscowości ma powierzchnię mniejszą niż 5 ha, co nie jest zjawiskiem korzystnym, gdyż w warunkach konkurencji większą szansę na rozwój mają gospodarstwa charakteryzujące się większą powierzchnią. Im są one mniejsze, tym wyższe są jednostkowe koszty produkcji, a także większe trudności w finansowaniu inwestycji rolnych. Poza tym małe gospodarstwa rolne trudniej niż duże dostosowują jakość produktów i ich cechy sanitarne do wymogów bezpieczeństwa żywnościowego.

**Wykres 4. Struktura powierzchniowa gospodarstw rolnych w miejscowości Mirosław**



Źródło: Urząd Gminy Słupno

Średnia wielkość gospodarstwa rolnego w miejscowości Mirosław w 2011 r. była o 3,19 ha niższa niż średnia wielkość gospodarstwa w województwie mazowieckim. Jednocześnie przeciętne gospodarstwo rolne w miejscowości Mirosław miało o 5,03 ha mniejszą powierzchnię niż przeciętne gospodarstwo w skali kraju, co potwierdza zestawienie zaprezentowane w tabeli 5.

Tabela 5. Zestawienie średniej powierzchni gruntów rolnych

Opis	Średnia wielkość powierzchni gruntów rolnych w gospodarstwie rolnym w 2010 roku w kraju	Średnia wielkość powierzchni gruntów rolnych w gospodarstwie rolnym w 2010 roku w województwie mazowieckim	Średnia wielkość powierzchni gruntów rolnych w gospodarstwie rolnym w 2010 roku w miejscowości Mirosław
Wartość	10,36 ha	8,52 ha	5,33 ha
Źródło	Ogłoszenie Prezesa Agencji Restrukturyzacji i Modernizacji Rolnictwa z dnia 29 września 2010 r. w sprawie wielkości średniej powierzchni gruntów rolnych w gospodarstwie rolnym w poszczególnych województwach oraz średniej powierzchni gruntów rolnych w gospodarstwie rolnym w kraju w 2010 roku		Dane Urzędu Gminy Słupno

Źródło: Opracowanie własne na podstawie wymienionych w tabeli źródeł

### Turystyka

Na terenie miejscowości nie zidentyfikowano atrakcji turystycznych.

## 3. Analiza SWOT

Analiza SWOT wskazuje na mocne i słabe strony miejscowości oraz jej szanse i zagrożenia stwarzane przez otoczenie. Pozwala to na określenie obecnej sytuacji w tej miejscowości oraz przyszłych kierunków jej rozwoju.

Tabela 6. Mocne i słabe strony miejscowości Mirosław

Lp.	Zasoby	Mocne strony	Słabe strony
<b>1. Środowisko przyrodnicze</b>			
1.1	walory krajobrazu	Krajobraz atrakcyjny dla obecnych i potencjalnych mieszkańców Występowanie terenów leśnych	
1.2	walory szaty roślinnej (np. runo leśne)	Szata roślinna typowa dla terenów wiejskich	
1.3	cenne przyrodniczo obszary lub obiekty	Zlokalizowanie na terenie miejscowości jedyne go pomnika przyrody na terenie gminy	
1.4	fauna		Brak cennych przyrodniczo obiektów i obszarów
1.5	wody		Brak charakterystycznych

Lp.	Zasoby	Mocne strony	Słabe strony
	powierzchniowe		przedstawiciele fauny.
1.6	gleby, kopaliny	Występowanie dość dobrej jakości gleb	Brak kopaliny
1.7	czystość środowiska	Czyste środowisko naturalne.	wzrastająca liczba zakładów przemysłowych w sąsiedztwie drogi krajowej nr 62. Usytuowanie Bazy Magazynowej Przedsiębiorstwa Eksploatacji Rurociągów naftowych „Przyjaźń” w Płocku.
<b>2. Środowisko kulturowe</b>			
2.1	walory architektury wiejskiej i osobliwości kulturowe		Brak charakterystycznej zabudowy i osobliwości kulturowych
2.2	walory zagospodarowania przestrzennego	Budynki mieszkalne i usługowe usytuowane wzdłuż dróg	Brak dominanty przestrzennej w miejscowości
2.3	zabytki	Na terenie miejscowości znajduje się zabytkowy park dworski	Brak możliwości wykorzystania potencjału zabytkowego parku
2.4	zespoły artystyczne		Na terenie miejscowości nie funkcjonują zespoły artystyczne
<b>3. Dziedzictwo religijne i historyczne</b>			
3.1	święta, odpusty, pielgrzymki		Brak kościoła na terenie miejscowości oraz świąt charakterystycznych dla miejscowości
3.2	tradycje, obrzędy, gwara	Organizowane imprezy cykliczne, np. spotkania strażackie, Dni Wsi, Dożynki Wiejskie.	
3.3	legendy, podania i fakty historyczne		Brak legend i faktów historycznych charakterystycznych dla miejscowości
<b>4. Obiekty i tereny</b>			
4.1	działki pod zabudowę mieszkaniową oraz gospodarczą	Występowanie działek pod zabudowę mieszkaniową	

Lp.	Zasoby	Mocne strony	Słabe strony
<b>5. Gospodarka</b>			
5.1	znane firmy produkcyjne i zakłady usługowe	Na terenie miejscowości funkcjonują firmy produkcyjne, handlowe i usługowe, które tworzą miejsca pracy dla mieszkańców miejscowości i wspierają inicjatywy społeczne. Brak negatywnego oddziaływania istniejących podmiotów gospodarczych na jakość życia na terenie miejscowości.	Dużo niższa od średniej wojewódzkiej i krajowej przeciętna wielkość gospodarstwa rolnego, wynikająca z zanikającego charakteru rolniczego miejscowości.
5.2	tereny inwestycyjne	Występują tereny inwestycyjne	
<b>6. Sąsiedztwo</b>			
6.1	korzystne, atrakcyjne położenie	Miejscowość położona w pobliżu Płocka Przez miejscowość przebiega droga krajowa oraz drogi gminne	
6.2	ruch tranzytowy		Intensywny ruch tranzytowy
<b>7. Infrastruktura</b>			
7.1	placówki służby zdrowia i opieki społecznej		Brak placówek ochrony zdrowia w zakresie leczenia podstawowego jak i specjalistycznego na terenie miejscowości. Konieczność dojazdu ok. 4 km do najbliższej placówki medycznej
7.2	edukacja		Brak infrastruktury edukacyjnej na terenie miejscowości. Konieczność dowozu dzieci do szkół w Słupnie – 4 km.
7.3	Kultura		Brak infrastruktury kultury na terenie miejscowości. Najbliższe obiekty tego typu znajdują się w Słupnie i Cekanowie Remiza OSP w Gulczewie
7.4	sport i rekreacja		Brak ogólnodostępnego boiska oraz placu zabaw
7.5	zaopatrzenie w energię	Dobre zaopatrzenie w media Całkowite zelektryfikowanie miejscowości	

Lp.	Zasoby	Mocne strony	Słabe strony
7.6	zaopatrzenie w wodę	Zwodociągowanie miejscowości w 100% Infrastruktura w dobrym stanie technicznym Dobra jakość wody pitnej	
7.7	usuwanie i oczyszczanie ścieków		Brak infrastruktury w zakresie odprowadzania i oczyszczania ścieków
7.8	telekomunikacja	W miejscowości dostępni są wszyscy istniejący na rynku operatorzy telefonii komórkowej i bezprzewodowej Dostępność Internetu	
7.9	infrastruktura drogowa	Rozbudowana sieć drogowa obejmująca drogę krajową i drogi gminne	
7.10	komunikacja	Dobre połączenia komunikacyjne Teren obsługiwany przez Komunikację Miejską w Płocku	
<b>8. Mieszkańcy, organizacje społeczne</b>			
8.1	OSP	Istotne zaangażowanie mieszkańców miejscowości w funkcjonowanie OSP w Gulczewie (remiza znajduje się w sąsiedniej miejscowości)	
8.2	Stowarzyszenia, koła zainteresowań		Brak stowarzyszeń i grup aktywności mieszkańców działających na terenie miejscowości
8.3	Posterunek Policji	Posterunek Policji znajduje się w Słupnie	

**Tabela 7. Szanse i zagrożenia dla rozwoju miejscowości**

Szanse	Zagrożenia
<ol style="list-style-type: none"> <li>1. Członkostwo kraju w UE – możliwość ubiegania się o środki finansowe z funduszy strukturalnych.</li> <li>2. Istniejąca tendencja zmiany miejsca zamieszkania z dużych miast do miejscowości na obszarach wiejskich lub podmiejskich</li> <li>3. Dynamiczny rozwój sektora małych i średnich przedsiębiorstw.</li> <li>4. Ułatwienie formalności związanych z zakładaniem własnej działalności</li> </ol>	<ol style="list-style-type: none"> <li>1. Brak reformy finansów publicznych</li> <li>2. Często zmieniające się przepisy prawne.</li> <li>3. Stosunkowo wysoki poziom bezrobocia.</li> <li>4. Konkurencja innych gmin w pozyskiwaniu inwestorów zewnętrznych.</li> <li>5. Emigracja młodych ludzi do miast w poszukiwaniu pracy.</li> <li>6. Niski poziom wykształcenia społeczności wiejskiej.</li> <li>7. Wzrost cen produktów i usług.</li> </ol>

gospodarczej.	
5. Zwiększenie wydatków społeczeństwa na budownictwo.	
6. Zapowiedzi przekazania większej władzy samorządowi lokalnemu.	

#### 4. Wizja rozwoju

Wizja rozwoju opisuje stan, do którego chcą dążyć zarówno władze samorządowe, jak i mieszkańcy miejscowości. Określenie docelowej wizji rozwoju jest niezbędne, umożliwia bowiem wyznaczenie jasnych celów i określenie sposobów ich realizacji. Świadomość do czego zmierzamy, ułatwi konsekwentne podążanie w nakreślonym kierunku, bez popełniania niepotrzebnych błędów. W ramach prac nad przygotowaniem Planu Odnowy Miejscowości została wypracowana następująca wizja rozwoju miejscowości Mirosław:

**Miejscowość zadbana i uporządkowana, aktywna, nowoczesna i bezpieczna, wyposażona w rozwiniętą infrastrukturę techniczną i społeczną zapewniającą wzrost jakości życia mieszkańców.**

#### 5. Planowane kierunki rozwoju

Tabela 8. Kierunki rozwoju miejscowości Mirosław

DIAGNOZA AKTUALNEJ SYTUACJI		WIZJA STANU DOCELOWEGO	
Co ją wyróżnia?	położenie w pobliżu miasta Płocka, przy drodze krajowej nr 62	Co ma ją wyróżnić?	wykorzystane walory wynikające z położenia geograficznego; stworzenie atrakcyjnego zaplecza mieszkaniowego dla osób pracujących w Płońsku; wyposażenie miejscowości w infrastrukturę społeczną zapewniającą aktywne spędzenie wolnego czasu
Jakie pełni funkcje?	mieszkaniowo-gospodarczą, rolniczą, usługową	Jakie ma pełnić funkcje?	gospodarcze, usługowe, kulturalne, rolnicze
Kim są mieszkańcy?	rolnicy, dzieci, młodzież, osoby pracujące na terenie pobliskiego Płocka	Kim mają być mieszkańcy?	wykształceni, aktywni zawodowo i społecznie mieszkańcy różnych grup zawodowych, aktywna młodzież

<b>Co daje utrzymanie?</b>	praca w sferze produkcyjno – usługowej; emerytury, renty, pomoc społeczna, zasiłki dla bezrobotnych	<b>Co ma dać utrzymanie?</b>	praca w sferze produkcyjno – usługowej, działalność gospodarcza
<b>Jak zorganizowani są mieszkańcy?</b>	Rada Sołecka, OSP,	<b>W jaki sposób mają być zorganizowani mieszkańcy?</b>	stowarzyszenia kulturalne, Rada Sołecka, OSP
<b>W jaki sposób rozwiązują problemy?</b>	sporadyczne zebrania wiejskie, indywidualne interwencje u władz gminnych	<b>W jaki sposób mają być rozwiązywane problemy?</b>	okresowe spotkania i zebrania wiejskie, spotkania Rady Sołeckiej oraz z władzami gminy, zwiększenie przepływu informacji między mieszkańcami
<b>Jak wygląda miejscowość?</b>	zabudowa zwarta usytuowana wzdłuż dróg przebiegających przez miejscowość	<b>Jak ma wyglądać miejscowość?</b>	zadbana, bezpieczna miejscowość; zmodernizowana świetlica wiejska, aktywnie użytkowane boiska sportowe, dobrze wyposażone place zabaw dla dzieci,
<b>Jakie są powiązania komunikacyjne?</b>	droga krajowa, drogi gminne	<b>Jakie mają być powiązania komunikacyjne?</b>	regularne połączenia komunikacyjne do Płocka i pobliskich miejscowości
<b>Co proponujemy dzieciom i młodzieży?</b>	sport i rekreacja na placu przy świetlicy wiejskiej; udział w zajęciach organizowanych w remizie w Gulczewie oraz w placówkach oświatowych i kulturalnych na terenie Gminy	<b>Co zaproponujemy dzieciom i młodzieży?</b>	udział w zajęciach organizowanych w przebudowanej i wyremontowanej świetlicy wiejskiej; sport i rekreacja na przebudowanym placu za świetlicą wiejską; udział w zajęciach organizowanych przez placówki oświatowe i kulturalne na terenie Gminy

## 6. Opis planowanych przedsięwzięć

### 6.1. Zadania planowane do realizacji

Cele rozwoju miejscowości oraz poszczególne zadania inwestycyjne zostały określone na podstawie przeprowadzonej analizy zasobów miejscowości, propozycji inwestycji zgłaszanych przez mieszkańców oraz możliwości finansowych Gminy Słupno.

## **Cel 1. Rozwój infrastruktury społecznej**

### Zadania:

1. Przebudowa i remont świetlicy wiejskiej w Mirosławiu.
2. Budowa boiska do siatkówki na placu za świetlicą wiejską.

## **Cel 3. Rozwój infrastruktury technicznej**

### Zadania:

1. Budowa sieci wodociągowej w Mirosławiu (droga nr ewid. 56)
2. Budowa drogi gminnej Mirosław – Białkowo.
3. Budowa drogi gminnej nr ewid.125 o długości 1050 mb
4. Budowa chodnika o długości 568 mb
5. Budowa kanalizacji sanitarnej o długości 2600 mb

Kolejność realizacji zadań, wskazanych przez mieszkańców, będzie bezpośrednio wynikała z możliwości inwestycyjnych Gminy oraz możliwości pozyskania dofinansowania ze źródeł zewnętrznych na realizację planowanych inwestycji.

## **6.2. Opis zadań priorytetowych**

Na podstawie wyznaczonych celów rozwojowych miejscowości określono zakres przedsięwzięć priorytetowych, przewidzianych do realizacji w ramach Programu Rozwoju Obszarów Wiejskich – działanie „Odnowa i rozwój wsi”:

### **1. Przebudowa i remont świetlicy wiejskiej w Mirosławiu**

Przebudowa i remont świetlicy wiejskiej jest jednym z najistotniejszych zadań z punktu widzenia lokalnej społeczności. Istniejący budynek nie spełnia obecnie swoich podstawowych funkcji, głównie ze względu na zły stan techniczny i rozwiązania architektoniczne. Przebudowa i remont budynku umożliwi stworzenie w świetlicy centrum społeczno-kulturalnego miejscowości, którego brak był dotychczas odczuwany przez mieszkańców. Po przeprowadzeniu zaplanowanych prac w świetlicy możliwa będzie organizacja spotkań mieszkańców a także stworzenie warunków lokalowych do rozwoju aktywności społecznej.

Dobrze wyposażony obiekt, stworzy idealne warunki do zagospodarowania czasu wolnego, zarówno młodszej, jak i starszej części ludności lokalnej: zajęcia pozalekcyjne, kluby i koła zainteresowań, gry i zabawy edukacyjne. Ponadto świetlica wiejska umożliwi organizację



uroczystości oraz obrzędów lokalnych, które przyczynią się do integracji mieszkańców miejscowości.

Stworzenie takiego miejsca, dostępnego przez cały rok dla wszystkich zainteresowanych mieszkańców Mirosławia, z pewnością przyczyni się do wzmocnienia integracji społecznej oraz pogłębienia wzajemnych relacji.

W ramach zadania zaplanowano:

- wymianę konstrukcji i poszycia dachu;
- wymianę stolarki okiennej i drzwiowej;
- wymianę posadzki i ułożenie płytek;
- malowanie pomieszczeń;
- wymianę sanitariatów;
- wykonanie docieplenia obiektu;
- roboty budowlane zewnętrzne - placu postojowego dla samochodów oraz placu zabaw dla dzieci.

## **2. Budowa boiska do siatkówki na placu za świetlicą wiejską.**

Celem projektu jest poprawa warunków życia mieszkańców poprzez zapewnienie im łatwiejszego dostępu do nowoczesnej infrastruktury sportowej. Tereny wiejskie charakteryzują się występowaniem niewielu miejsc, w których mieszkańcy mogliby realizować swoje pasje sportowe, dlatego też niezbędne jest podejmowanie działań mających na celu eliminowanie istniejących dysproporcji w tym zakresie. Dzięki stworzeniu miejsc, gdzie mieszkańcy będą mieli możliwość odbywania rozgrywek sportowych, nastąpi wzrost integracji społecznej. Nie bez znaczenia jest też wzrost aktywności fizycznej społeczności, a przez to poprawa stanu zdrowia mieszkańców i promocja zdrowego trybu życia.

## **3. Budowa sieci wodociągowej w Mirosławiu (droga nr ewid. 56)**

Jedną z inwestycji, przyczyniających się do poprawy jakości życia społeczności lokalnej, jest budowa sieci wodociągowej. Wraz z rozwojem budownictwa mieszkaniowego na terenie miejscowości, planowana jest dalsza rozbudowa sieci wodociągowej na terenie Mirosławia.

### **2. Budowa drogi gminnej Mirosław – Białkowo**

### **3. Budowa drogi gminnej nr ewid.125 o długości 1050 mb**

Budowa dróg przyczyni się do osiągnięcia przez mieszkańców miejscowości następujących korzyści:

- uzyskania dostępu do drogi o nawierzchni bitumicznej i możliwości jej użytkowania niezależnie od panujących warunków atmosferycznych i pory roku;
- znaczącego skrócenia czasu podróży pomiędzy dwoma punktami zlokalizowanymi na odcinku drogi;
- znaczącej minimalizacji kosztów eksploatacji pojazdów mechanicznych a także zapobieżenie ich nadmiernemu zużyciu;
- poprawy bezpieczeństwa zdrowia i życia mieszkańców wynikającej z możliwości sprawniejszego i szybszego dojazdu pojazdów ratunkowych (policji, karetka pogotowia, straży pożarnej) w sytuacjach ekstremalnych. Po realizacji projektu dojazd właściwych służb będzie możliwy niezależnie od panujących warunków atmosferycznych, pory dnia czy pory roku;
- poprawy dostępności mieszkańców do edukacji, kultury i informacji;
- wzrostu bezpieczeństwa uczestników ruchu drogowego;
- wzrostu wartości gruntów na terenie objętym inwestycją.

#### **4. Budowa chodnika o długości 568 mb**

Jedną z inwestycji, przyczyniających się do poprawy jakości życia społeczności lokalnej, jest budowa chodników na terenie wsi. Brak chodników przy części dróg nie tylko stwarza realne zagrożenie dla bezpieczeństwa pieszych ale również znacznie wpływa na jakość życia na terenie miejscowości. Dyskomfort wynikający z braków ciągów pieszych, jest szczególnie odczuwalny w okresie od jesieni do później wiosny, kiedy to poruszanie się po niektórych obszarach miejscowości istotnie utrudnia zalegające błoto. Mieszkańcy zmuszeni są obecnie korzystać z części jezdni, po której przemieszczają się pojazdy. Stanowi to dla pieszych realne zagrożenie wypadków wywołanych przez jadące samochody. Aby zwiększyć bezpieczeństwo pieszych, a w szczególności dzieci uczęszczających do szkoły, konieczna jest budowa ciągów pieszych. Przedsięwzięcie to wpłynie zatem na bezpieczeństwo mieszkańców oraz jakość życia i dodatkowo poprawi atrakcyjność miejscowości pod względem osadnictwa.

#### **5. Budowa kanalizacji sanitarnej o długości 2600 mb**

Obecnie mieszkańcy Mirosławia korzystają z indywidualnych bezodpływowych zbiorników, które często są nieuszczelne. Ponadto zdarzają się przypadki bezpośredniego wylewania nieczystości do gruntów lub cieków wodnych. Ma to degradujący wpływ na środowisko naturalne oraz stwarza zagrożenie dla zdrowia mieszkańców. W celu poprawy istniejącego stanu pożądana jest budowa sieci kanalizacji sanitarnej na terenie miejscowości.

Realizacja zadania z zakresu budowy infrastruktury oczyszczania ścieków przyczyni się do ochrony środowiska naturalnego stanowiącego niezaprzeczalny atut miejscowości, a także będzie miało istotny wpływ na jakość życia na terenie Mirosławia oraz stan zdrowia mieszkańców.

### 6.3. Harmonogram realizacji zadań priorytetowych

W ramach Planu Odnowy Miejscowości Mirosław przewidziano następujący harmonogram realizacji zadań:

Tabela 9. Harmonogram realizacji zaplanowanych zadań priorytetowych

Lp.	Nazwa zadania	Termin rozpoczęcia	Termin zakończenia	Wartość projektu [zł]	Źródło finansowania
1.	Przebudowa i remont świetlicy wiejskiej w Mirosławiu	2012	2013	307 497,55	PROW Środki własne
2.	Budowa boiska do siatkówki na placu za świetlicą wiejską.	2013	2013	50 000,00	Środki własne
3.	Budowa sieci wodociągowej w Mirosławiu (droga nr ewid. 56)	2012	2012	49 099,12	Budżet Gminy Słupno
4.	Budowa drogi gminnej Mirosław - Białkowo	2013	2014	1 850 000,00	Budżet Gminy Słupno
5.	Budowa drogi gminnej nr ewid.125 o długości 1050 mb	2017	2019	1 000 000,00	Budżet Gminy Słupno Fundusze UE
6.	Budowa chodnika o długości 568 mb	2017	2019	300 000,00	Budżet Gminy Słupno Fundusze UE
7.	Budowa kanalizacji sanitarnej o długości 2600 mb	2015	2016	1 500 000,00	Budżet Gminy Słupno Fundusze UE

### 7. Zarządzanie

Zarządzanie Planem Odnowy Miejscowości odbywa się na kilku poziomach organizacyjnych, funkcjonalnych i podmiotowych.

## **7.1. Podmioty uczestniczące**

Wśród podmiotów zarządzających należy wymienić:

- mieszkańców, którzy brali udział w pracach projektowych i będą sprawować kontrolę społeczną nad realizacją;
- Grupę Odnowy Miejscowości zaangażowaną w każdym etapie zarządzania Planem Odnowy Miejscowości;
- Wójta i Radę Gminy zaangażowanych w etap planowania finansowego i nadzór instytucjonalny.

## **7.2. Komunikacja**

Proponuje się, aby komunikację planu zapewniła Grupa Odnowy Miejscowości wraz z Radą Gminy, ponieważ te organy utrzymują bezpośredni codzienny kontakt z mieszkańcami Mirosławia.

Ponadto Grupa Odnowy Miejscowości zorganizuje upublicznienie planu w celu:

- podniesienia poziomu zaufania wśród mieszkańców,
- zapewnienia bieżącej informacji na temat realizacji planu,
- zapewnienia możliwości monitorowania zgodności realizacji z ustaleniami.

Możliwość zapoznania się z przygotowanym dokumentem wszystkim mieszkańcom Mirosławia zapewniona będzie poprzez udostępnienie opracowanego Planu Odnowy Miejscowości na stronie internetowej gminy Słupno.

## **7.3. System monitorowania Planu Odnowy Miejscowości**

Przewiduje się okresową roczną ocenę i aktualizację planowanych działań oraz projektów w ramach konsultacji społecznych. W terminie do 30 listopada każdego roku nastąpi spotkanie Grupy Odnowy Miejscowości, podczas którego przedstawione zostaną efekty z realizacji Planu Odnowy Miejscowości oraz nastąpi jego ocena w odniesieniu do zakładanych celów i działań strategicznych.

Coroczna analiza i ocena realizacji Planu pozwoli na weryfikację i wprowadzanie niezbędnych zmian w zakresie priorytetów rozwojowych, celów i działań określonych w Planie. Sytuacja ta będzie miała okoliczność jedynie w przypadku jednomyślnej akceptacji ze strony społeczności zmian, które nie zostały uwzględnione w dniu opracowywania niniejszego Planu Odnowy Miejscowości Mirosław wynikłe ze zmieniającej się rzeczywistości. Raport z oceny i analizy Planu przedstawiony będzie Wójtowi i Radnym Rady Gminy Słupno.

## **8. Opis i charakterystyka obszarów o szczególnym znaczeniu dla zaspokojenia potrzeb mieszkańców**

Przestrzeń publiczna definiowana jest na wiele sposobów. Ustawa z 27 marca 2003 r. o planowaniu i zagospodarowaniu przestrzennym definiuje przestrzeń publiczną jako „obszar o szczególnym znaczeniu dla zaspokojenia potrzeb mieszkańców, poprawy jakości ich życia i sprzyjający nawiązywaniu kontaktów społecznych ze względu na jego położenie oraz cechy funkcjonalno - przestrzenne, określony w studium uwarunkowań i kierunków zagospodarowania przestrzennego gminy”. Przestrzeń publiczna to również obszar, przy którym znajdują się najważniejsze obiekty o znaczeniu społecznym, usługowym i kulturalnym, gdzie mieszkańcy i przyjezdni mają możliwość wzajemnego poznawania się, wymiany poglądów, integracji.

Przestrzeń publiczna miejscowości Mirosław obejmuje obszar centrum miejscowości, usytuowany w pobliżu świetlicy wiejskiej i znajdującego się za nią placu rekreacyjnego. To tam najczęściej spotykają się mieszkańcy, w związku z czym obszar ten sprzyja nawiązywaniu kontaktów społecznych. Planowana przebudowa i remont świetlicy wiejskiej przyczyni się do poprawy jakości życia mieszkańców oraz zwiększy estetykę i atrakcyjność miejscowości.

Brak infrastruktury społecznej na terenie miejscowości, w postaci szkół, obiektów sportowych i kulturalnych, sprawia, że świetlica wiejska jest jedynym miejscem spotkań i integracji mieszkańców. Bardzo duże znaczenie w życiu lokalnej społeczności odgrywa także najbliższe otoczenie świetlicy, w którym znajduje się miejsce przeznaczone do gry w piłkę. Przestrzeń publiczna, skoncentrowana przy świetlicy wiejskiej w Mirosławiu, stanowi miejsce służące rekreacji oraz rozwijaniu aktywności fizycznej mieszkańców miejscowości. Planowane w kolejnych latach zagospodarowanie placu rekreacyjnego dodatkowo zwiększy atrakcyjność tego miejsca i zapewni infrastrukturę społeczną umożliwiającą nie tylko rozwój aktywności fizycznej mieszkańców, ale i zapewni przestrzeń sprzyjającą kształtowaniu więzi społecznych.

Zagospodarowanie przestrzeni publicznej miejscowości Mirosław przyczyni się zatem do poprawy jakości życia mieszkańców miejscowości.

Rysunek 5. Przestrzeń publiczna w miejscowości Mirosław



Źródło: <http://maps.geoportal.gov.pl/>

## Spis rysunków

RYSUNEK 1. POŁOŻENIE MIEJSCOWOŚCI MIROŚŁAW NA MAPIE POLSKI .....	4
RYSUNEK 2. LOKALIZACJA MIROŚŁAWIA .....	5
RYSUNEK 3. MIROŚŁAW – ZDJĘCIE SATELITARNE .....	6
RYSUNEK 4. GEOLOGICZNA LOKALIZACJA MIEJSCOWOŚCI MIROŚŁAW.....	7
RYSUNEK 5. PRZESTRZEŃ PUBLICZNA W MIEJSCOWOŚCI MIROŚŁAW .....	29

## Spis tabel

TABELA 1. STRUKTURA UŻYTKOWANIA GRUNTÓW.....	8
TABELA 2. MIESZKAŃCY MIEJSCOWOŚCI MIROŚŁAW.....	9
TABELA 3. PODMIOTY GOSPODARCZE ZAREJESTROWANE NA TERENIE MIEJSCOWOŚCI MIROŚŁAW .....	14
TABELA 4. STRUKTURA GOSPODARSTW ROLNYCH NA TERENIE MIEJSCOWOŚCI MIROŚŁAW .....	15
TABELA 5. ZESTAWIENIE ŚREDNIEJ POWIERZCHNI GRUNTÓW ROLNYCH .....	17
TABELA 6. MOCNE I SŁABE STRONY MIEJSCOWOŚCI MIROŚŁAW .....	17
TABELA 7. SZANSE I ZAGROŻENIA DLA ROZWOJU MIEJSCOWOŚCI .....	20
TABELA 8. KIERUNKI ROZWOJU MIEJSCOWOŚCI MIROŚŁAW.....	21
TABELA 9. HARMONOGRAM REALIZACJI ZAPLANOWANYCH ZADAŃ PRIORYTETOWYCH .....	26

## Spis wykresów

WYKRES 1. STRUKTURA GRUNTÓW NA TERENIE MIEJSCOWOŚCI MIROŚŁAW .....	8
WYKRES 2. STRUKTURA WIEKOWA LUDNOŚCI MIROŚŁAWIA .....	10
WYKRES 3. LUDNOŚĆ MIROŚŁAWIA WG EKONOMICZNYCH GRUP WIEKU .....	10
WYKRES 4. STRUKTURA POWIERZCHNIOWA GOSPODARSTW ROLNYCH W MIEJSCOWOŚCI MIROŚŁAW .....	16

PRZEWODNICZĄCA  
Rady Gminy  
  
Kuchta