





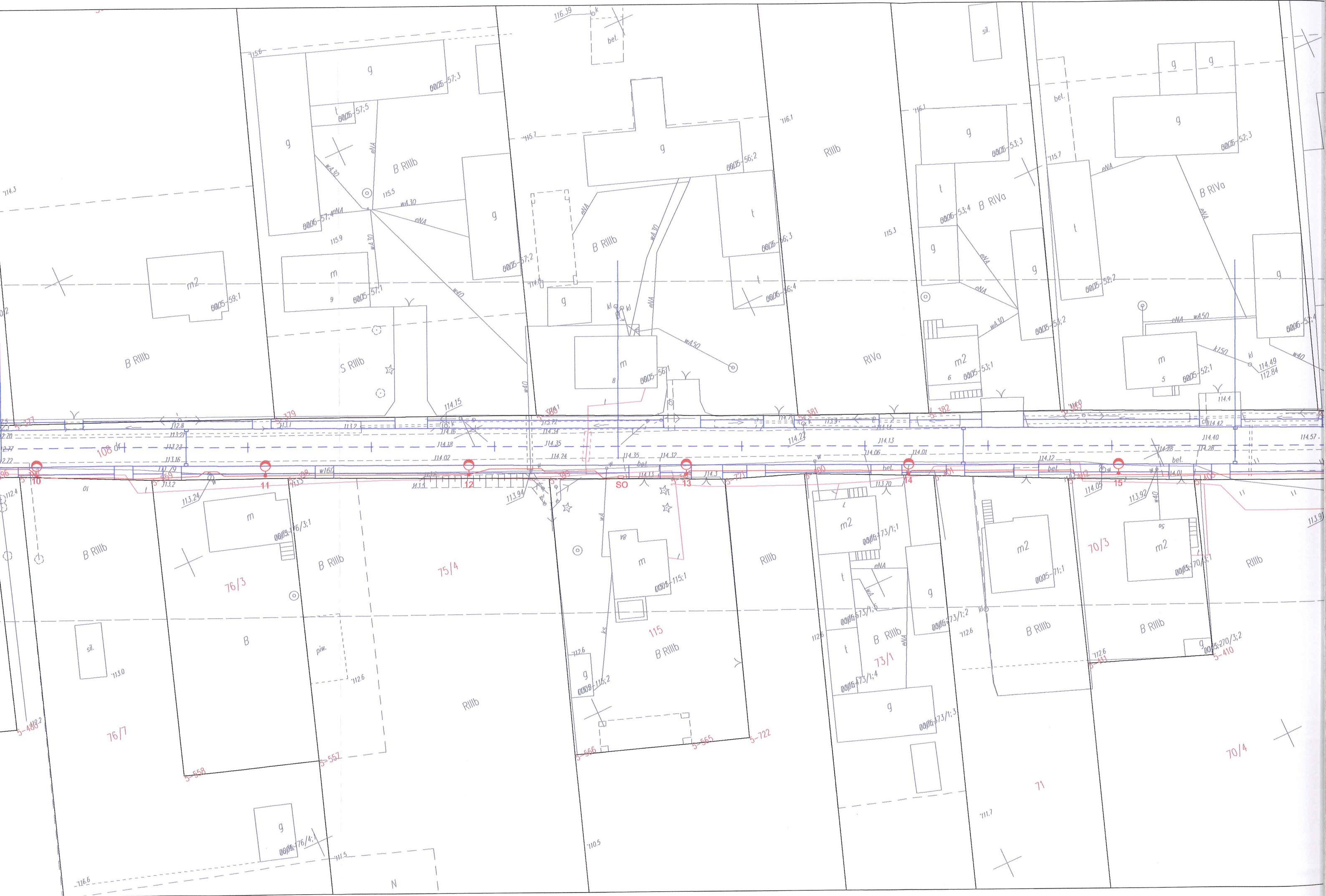


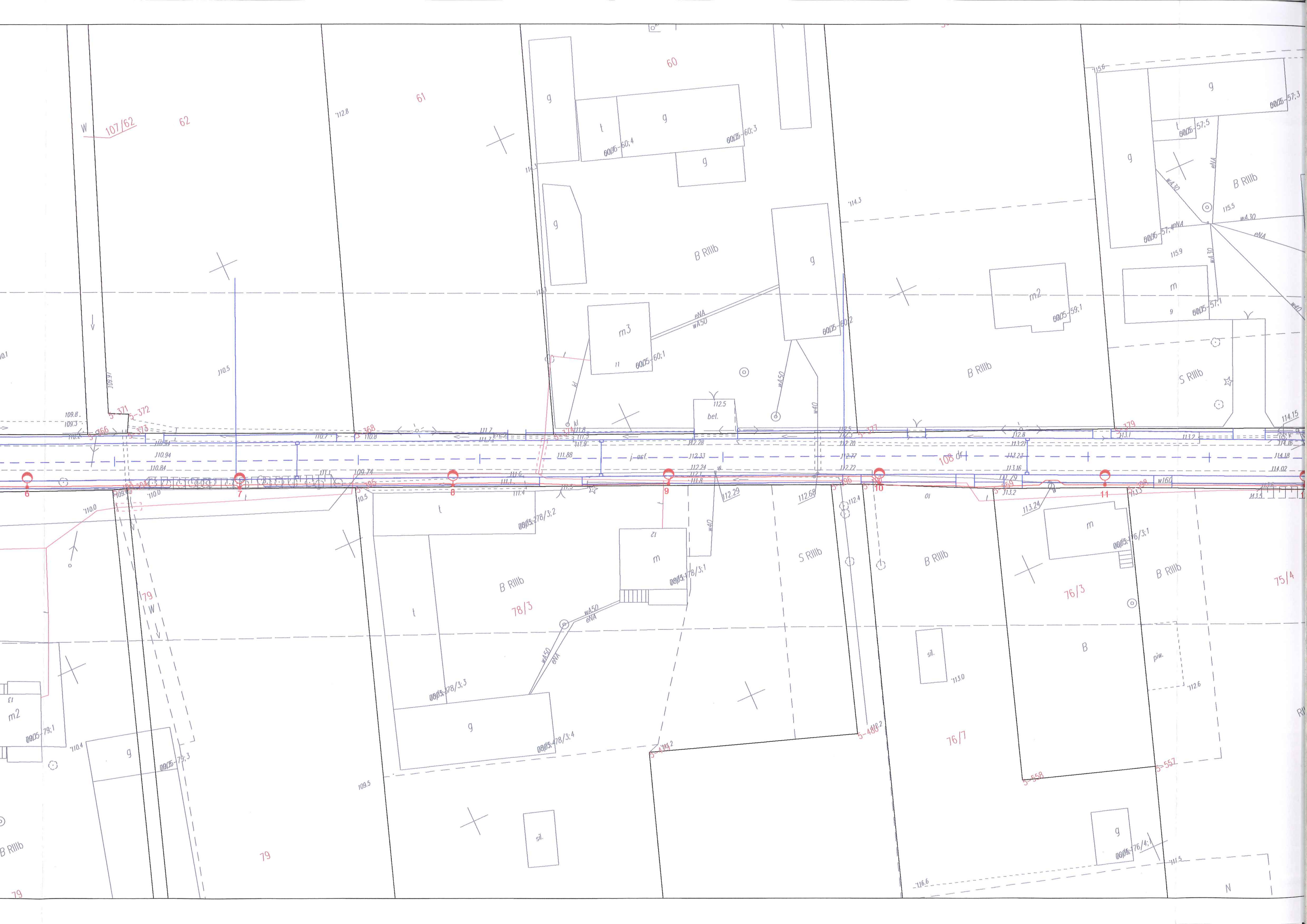
LEGENDA:

-  latarnia oświetleniowa
-  szafka rozdzielcza
-  linia kablowa 0,4kV

ENERGA-OPERATOR SA Oddział w Płocku
 ul. Wyszogrodzka 106; 09-400 Płock
 Mapa nieleższa stanowiąca załącznik do
 uzgodnienia nr. 10001/2015
 Płock, dnia 15.10.15
 B. Rylla 20.15.

Inwestor:			
GMINA SŁUPNO ul. Miszewska 8a, 09-472 Słupno			
			
Jednostka projektowa:			
ELEKTROSTUDIUM Sp. z o.o. ul. Warszawska 26, 05-520 Konstancin-Jeziorna			
			
Adres inwestycji:			
dz. nr ew. 101, 105, 108 obręb 13; miejscowość Mirosław; gmina Słupno			
Nazwa opracowania:			
PT Przebudowa drogi gminnej w Mirosławiu i Gulczewie Starym budowa infrastruktury technicznej			
Stadium opracowania:			
PROJEKT BUDOWLANO-WYKONAWCZY			
Tytuł rysunku:			
Plan sytuacyjny oświetlenia drogowego - arkusz 1			
	Imię i nazwisko	Uprawnienia	Podpis
Opracował:	-	-	
Projektował:	mgr inż. Robert Sawicki	MAZ/0392/POOE/08	
Data:	marzec 2015	Skala:	1:500
		Nr rysunku:	1.1





60

61

62

W 107/62

112.8

114.3

114.3

115.0

g

0005-57.3

g

0005-57.5

B Rllib

115.5

115.9

m

0005-57.1

S Rllib

114.15

110.5

m3

0005-60.1

112.5

bet.

g

0005-60.2

m2

0005-59.1

B Rllib

109.8.
109.3

371
372

368

111.7

111.7

111.9

112.28

112.21

112.77

112.8

112.8

113.1

113.2

114.16

110.94

110.84

110.7

110.8

111.1

111.1

111.6

111.88

111.9

112.33

112.24

112.1

112.22

112.77

113.16

113.29

113.2

114.18

114.02

110.0

110.0

109.74

110.5

111.4

111.4

112.29

112.69

112.4

113.24

113.3

113.4

114.02

0005-78/3.2

m

0005-78/3.1

S Rllib

B Rllib

m

0005-76/3.1

B Rllib

179

78/3

76/3

75/4

m2

0005-79.1

110.4

g

0005-79.3

0005-78/3.3

g

0005-78/3.4

sil.

sil.

113.0

76/7

g

0005-76/4.1

111.9

79

109.5

5-488.2

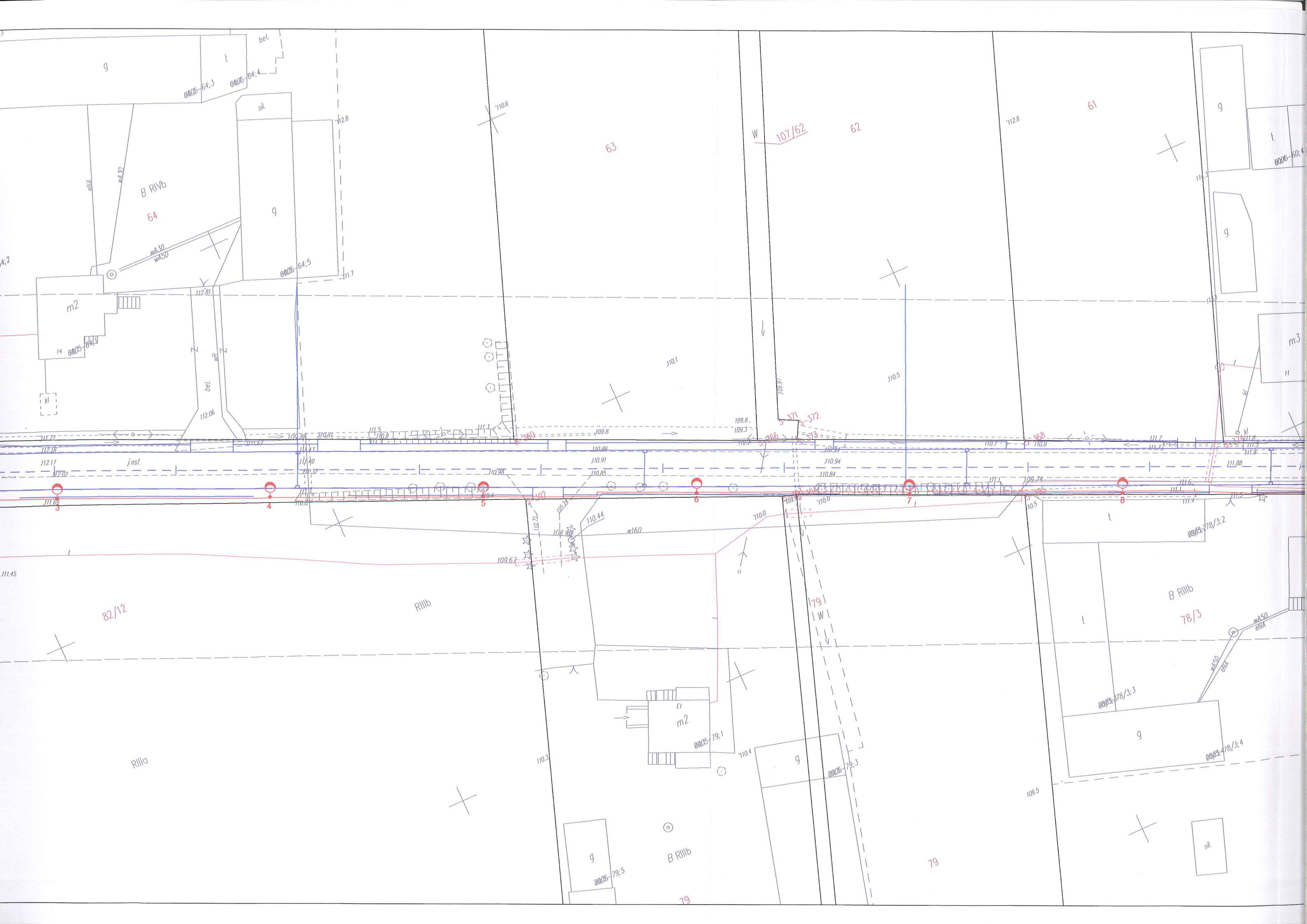
76/7

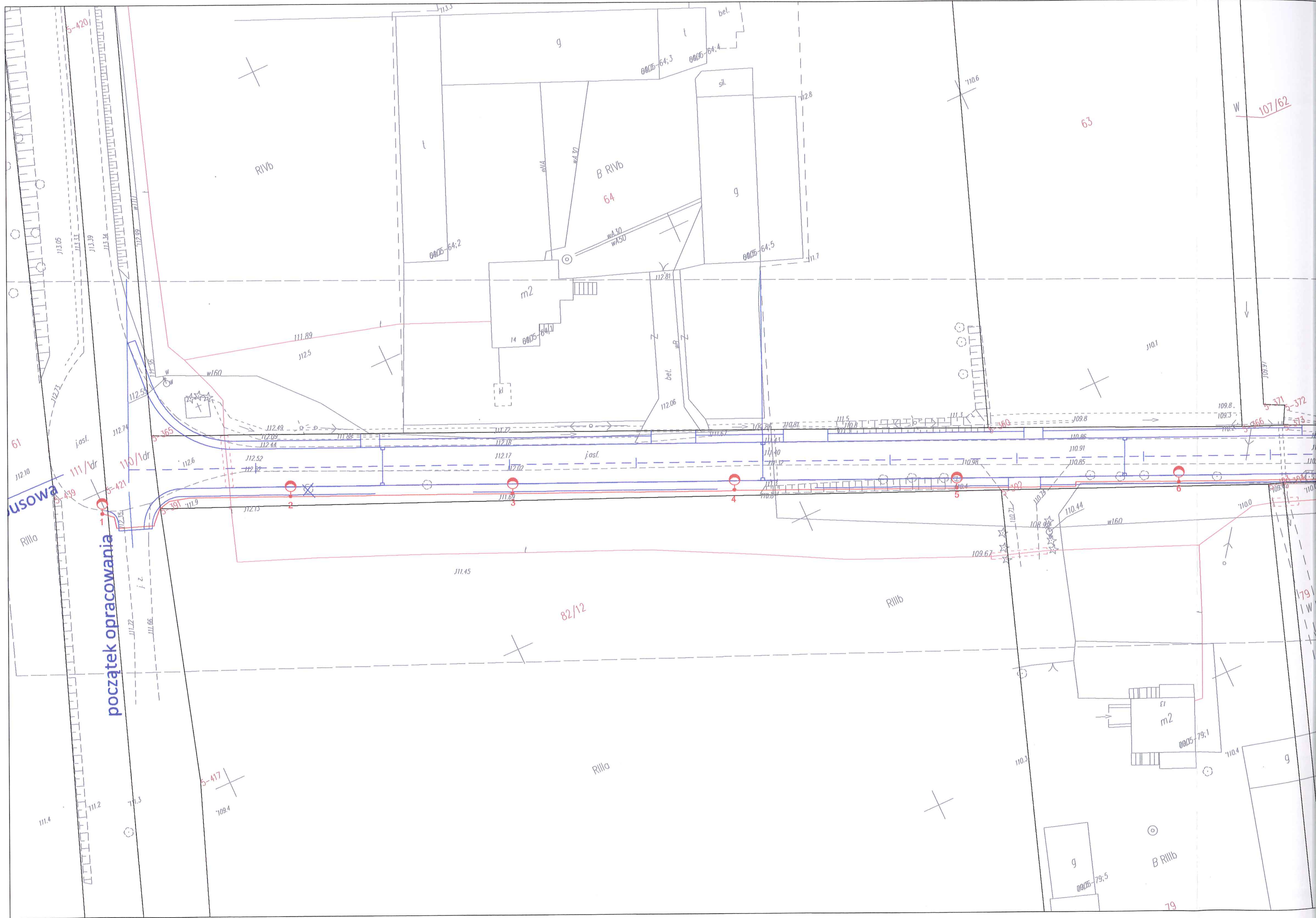
5-558

5-551




116.6

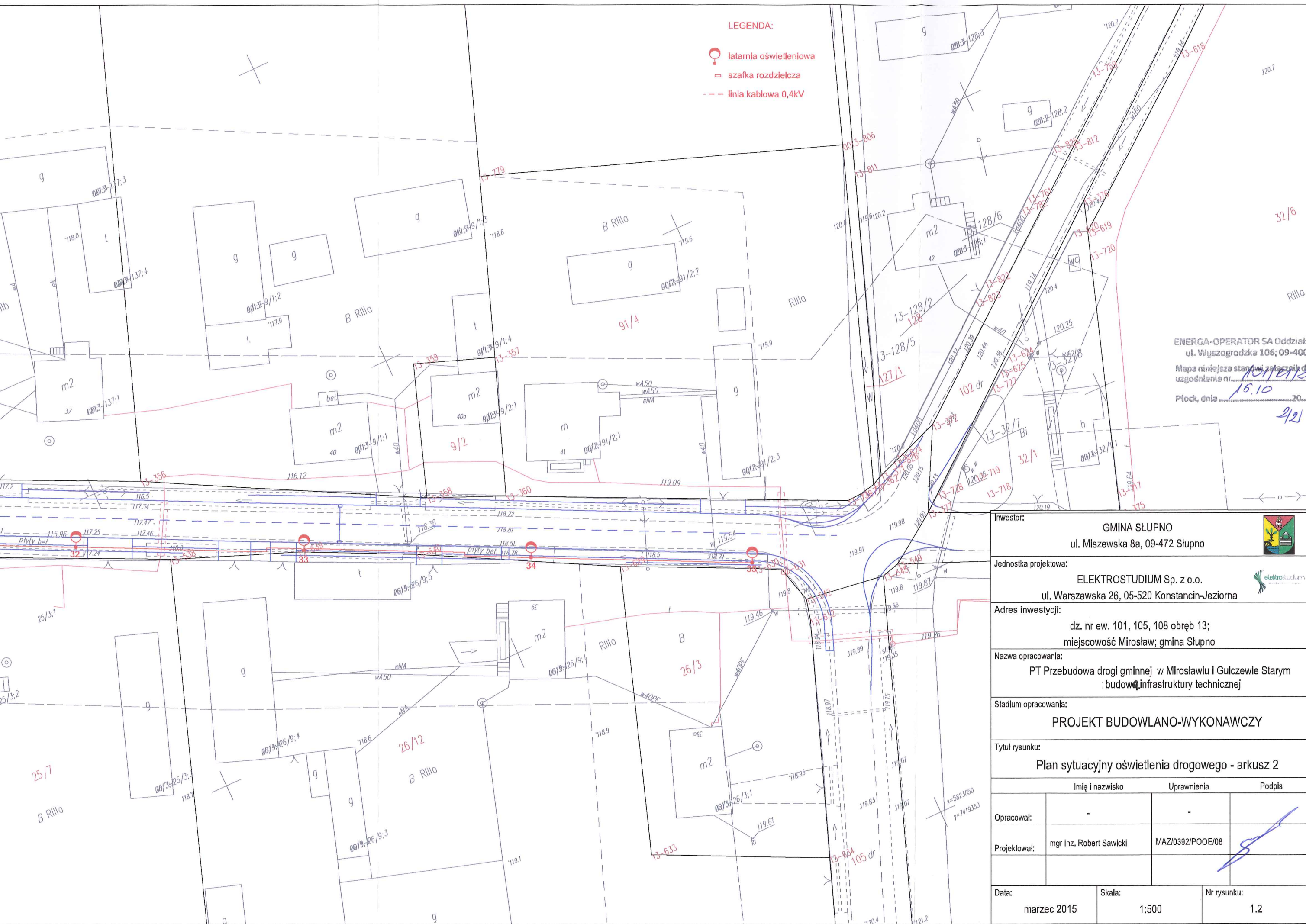
N








LEGENDA:

-  latarnia oświetleniowa
-  szafka rozdzielcza
-  linia kablowa 0,4kV



ENERGA-OPERATOR SA Oddział w Płocku
 ul. Wyszogrodzka 106; 09-400 Płock
 Mapa niniejsza stanowi załącznik do
 uzgodnienia nr. 10/15/2015
 Płock, dnia 15.10 2015 r.
 4/2

Inwestor:			
GMINA SŁUPNO ul. Miśzewska 8a, 09-472 Słupno			
			
Jednostka projektowa:			
ELEKTROSTUDIUM Sp. z o.o. ul. Warszawska 26, 05-520 Konstancin-Jeziorna			
			
Adres inwestycji:			
dz. nr ew. 101, 105, 108 obręb 13; miejscowość Mirosław; gmina Słupno			
Nazwa opracowania:			
PT Przebudowa drogi gminnej w Mirosławiu i Gulczewie Starym budowa infrastruktury technicznej			
Stadium opracowania:			
PROJEKT BUDOWLANO-WYKONAWCZY			
Tytuł rysunku:			
Plan sytuacyjny oświetlenia drogowego - arkusz 2			
	Imię i nazwisko	Uprawnienia	Podpis
Opracował:	-	-	
Projektował:	mgr inż. Robert Sawicki	MAZ/0392/POOE/08	
Data:	marzec 2015	Skala:	1:500
		Nr rysunku:	1.2

