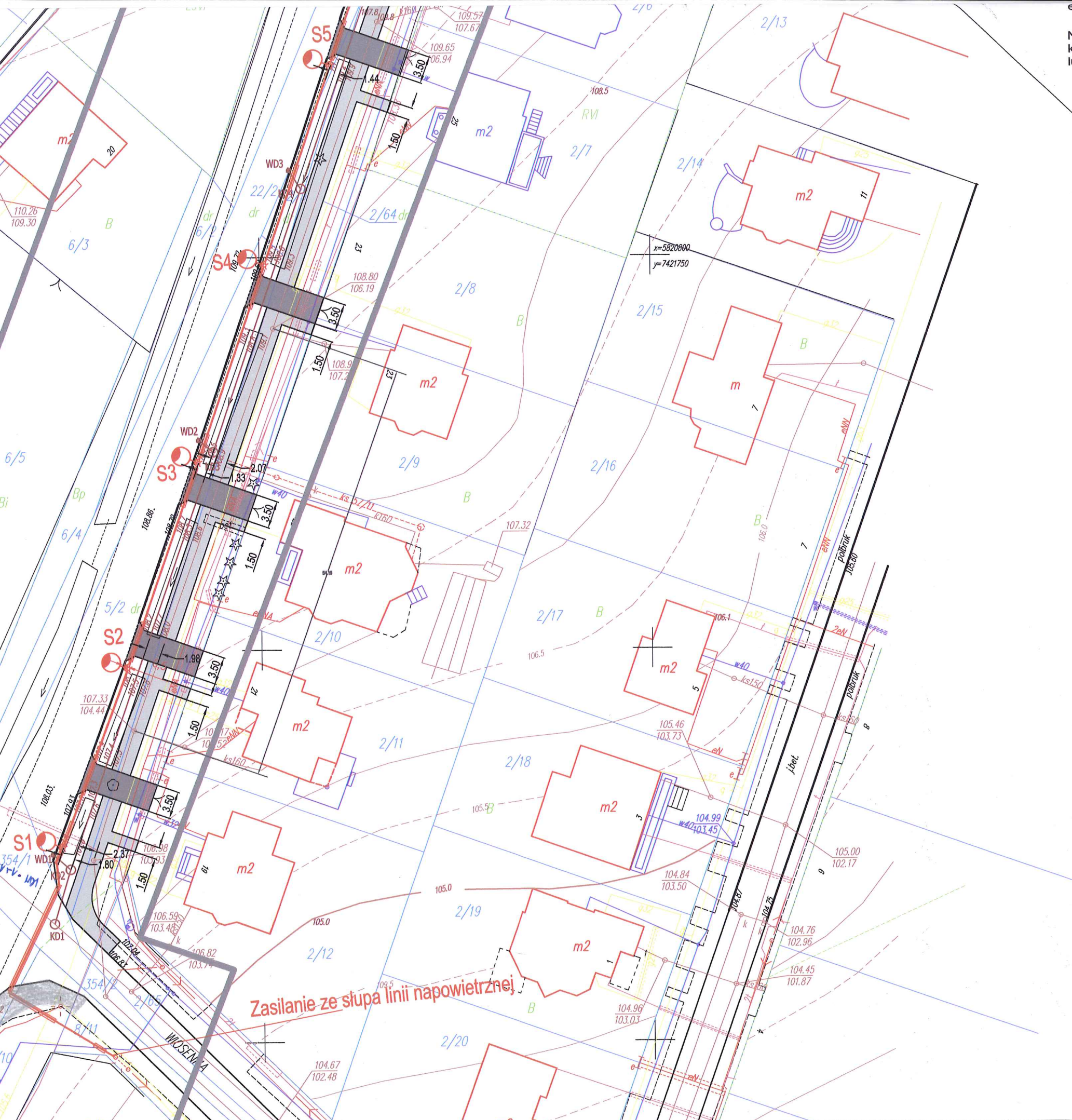


ewidencji gruntów i budynków - brak

Nie wyklucza się istnienia w terenie urządzeń podziemnych nie wykazanych na mapie, które nie zostały odnalezione podczas wykonywania inwentaryzacji geodezyjnych, lub nie zostały zgłoszone do inwentaryzacji przed zasypaniem



LEGENDA

- projektowana latarnia oświetlenia ulicznego - wg. oddzielnego opr.
- projektowane kable oświetleniowe - wg. oddzielnego opr.
- projektowany przepust dla kabla oświetleniowego Arot DVK 110/95 - wg. oddzielnego opr.
- projektowana sieć kanalizacji deszczowej - wg. oddzielnego opr.
- projektowana studnia kanalizacji deszczowej - wg. oddzielnego opr.
- projektowany wpust kanalizacji deszczowej - wg. oddzielnego opr.
- projektowana studnia kanalizacji deszczowej - wg. oddzielnego opr.
- CHODNIK
- ZJAZD

STAROSTWO POWIATOWE w PŁOCKU
Wydział Architektury i Budownictwa
09-400 Płock, ul. Bielska 59

UWAGI

Na odcinku występuje fragmentaryczny rów odwadniający drogę, który w związku z budową kanalizacji deszczowej zostanie zasypany

INWESTOR : GMINA SŁUPNO UL. MISZEWSKA 8A 09-472 SŁUPNO		
BIURO PROJEKTOWE: FRB LIPOWSKI UL. KOSTROGAJ 25 09-400 PŁOCK		
BRANŻA DROGOWA : mgr inż. Piotr Gryszpanowicz upr. nr MAZ/0095/9000/09		
mgr inż. Piotr Gryszpanowicz upr. nr MAZ/0095/9000/09 w specjalności drogowej do kierowania robotami MAZ/0112/OWOD/08 do projektowania MAZ/0095/POOD/09 w specjalności drogowej do kierowania robotami MAZ/0044/WBKb/15 w specjalności konstrukcyjno-budowlanej		
INWESTYCJA : Przebudowa drogi powiatowej nr 2940W Słupno - Miszewko - Białkowo (ul. Miszewska) na odcinku od km 1+140 do km 1+320 o długości 0.18km		
NAZWA RYSUNKU : PLAN ZAGOSPODAROWANIA TERENU		
SKALA: 1:500	DATA : WRZESIEŃ 2015	NR RYSUNKU : 2

MAPA DO CELÓW PROJEKTOWYCH

Skala 1: 500










sekcja mapy zasadniczej: mapa numeryczna
miejscowość: Słupno
jednostka ewidencyjna: 141912_2 - Słupno
woj.. mazowieckie
obręb:0017 Słupno
wg zakresu
Ozna czenie kancelaryjne zgłoszenia pracy geodezyjnej: 6640.2977.2015
Wykonawca mapy: Pracownia Usług Geodezyjnych "AZYMUT" Mirosław Wieczorkowski
09-400 Płock, ul. Bielska 1
Geodeta uprawniony: Maciej Wieczorkowski
Nr. zezw. 20101

Organ prowadzący państwowy zasób geodezyjny i kartograficzny:
STAROSTA PŁOCKI
Identyfikator ewidencyjny materiału zasobu - operatu technicznego:
P.1419.2015.3021
Data wpisania operatu technicznego do ewidencji materiałów zasobu:
09.09.2015r.
Imię i nazwisko oraz podpis osoby reprezentującej organ:
Ecyta Bielska
Inspektor w Wydziale Geodezji i Gospodarki Nieruchomością

Oznaczenie i informacje o służebności gruntowych mających wpływ na zagospodarowanie
gruntów zlokalizowanych w granicach projektowanej inwestycji - nie dotyczy

Oznaczenie i symbol konturu użytku gruntowego, który nie jest ujawniony w bazie danych
ewidencji gruntów i budynków - brak

Nie wyklucza się istnienia w terenie urządzeń podziemnych nie wykazanych na mapie,
które nie zostały odnalezione podczas wykonywania inwentaryzacji geodezyjnych,
lub nie zostały zgłoszone do inwentaryzacji przed zasypaniem

- ### LEGENDA
-  - projektowana latarnia oświetlenia ulicznego - wg. oddzielnego opv.
 -  - projektowane kable oświetleniowe - wg. oddzielnego opv.
 -  - projektowany przepust dla kabla oświetleniowego Arot DVK 110/95 - wg. oddzielnego opv.
 -  - projektowana sieć kanalizacji deszczowej - wg. oddzielnego opv.
 -  KD1 ○ - projektowana studnia kanalizacji deszczowej - wg. oddzielnego opv.
 -  WD1 □ - projektowany wpust kanalizacji deszczowej - wg. oddzielnego opv.
 -  ○ - projektowana studnia kanalizacji deszczowej - wg. oddzielnego opv.
 -  CHODNIK
 -  ZJAZD

STAROSTWO POWIATOWE w PŁOCKU
Wydział Architektury i Budownictwa
09-400 Płock, ul. Bielska 59

UWAGI

Na odcinku występuje fragmentaryczny rów odwadniający drogę,
który w związku z budową kanalizacji deszczowej zostanie zasypany

INWESTOR : GMINA SŁUPNO
UL. MISZEWSKA 8A
09-472 SŁUPNO

BIURO PROJEKTOWE:
FRB LIPOWSKI
UL. KOSTROGAJ 25

MAPA DO CELÓW PROJEKTOWYCH

Skala 1: 500

sekcja mapy zasadniczej: mapa numeryczna
 miejscowość: Słupno
 jednostka ewidencyjna: 141912_2 - Słupno
 woj. mazowieckie
 obręb: 0017 Słupno
 wg zakresu
 Oznaczenie kancelaryjne zgłoszenia pracy geodezyjnej:
 Wykonawca mapy: Pracownia Usług Geodezyjnych "AZ" 09-400 Płock, ul. Bielska 1
 Geodeta uprawniony: Maciej Wieczorkowski
 Nr. zezw. 20101










Organ prowadzący państwowy zasób geodezyjny i kartograficzny: STAROSTA PŁOCKI
 Identyfikator ewidencyjny materiału zasobu - operatu technicznego: P.1419.2015.3021
 Data wpisania operatu technicznego do ewidencji materiału zasobu: 09.09.2015r.
 Imię i nazwisko oraz podpis osoby reprezentującej organ: Edyta Bielska
 Inspektor w Wydziale Geodezji i Gospodarki Nieruchomościami

Oznaczenie i informacje o służebności gruntowych i służebności przesyłu gruntów zlokalizowanych w granicach projektowanej drogi

Oznaczenie i symbol konturu użytku gruntowego, którego nie ma w ewidencji gruntów i budynków - brak

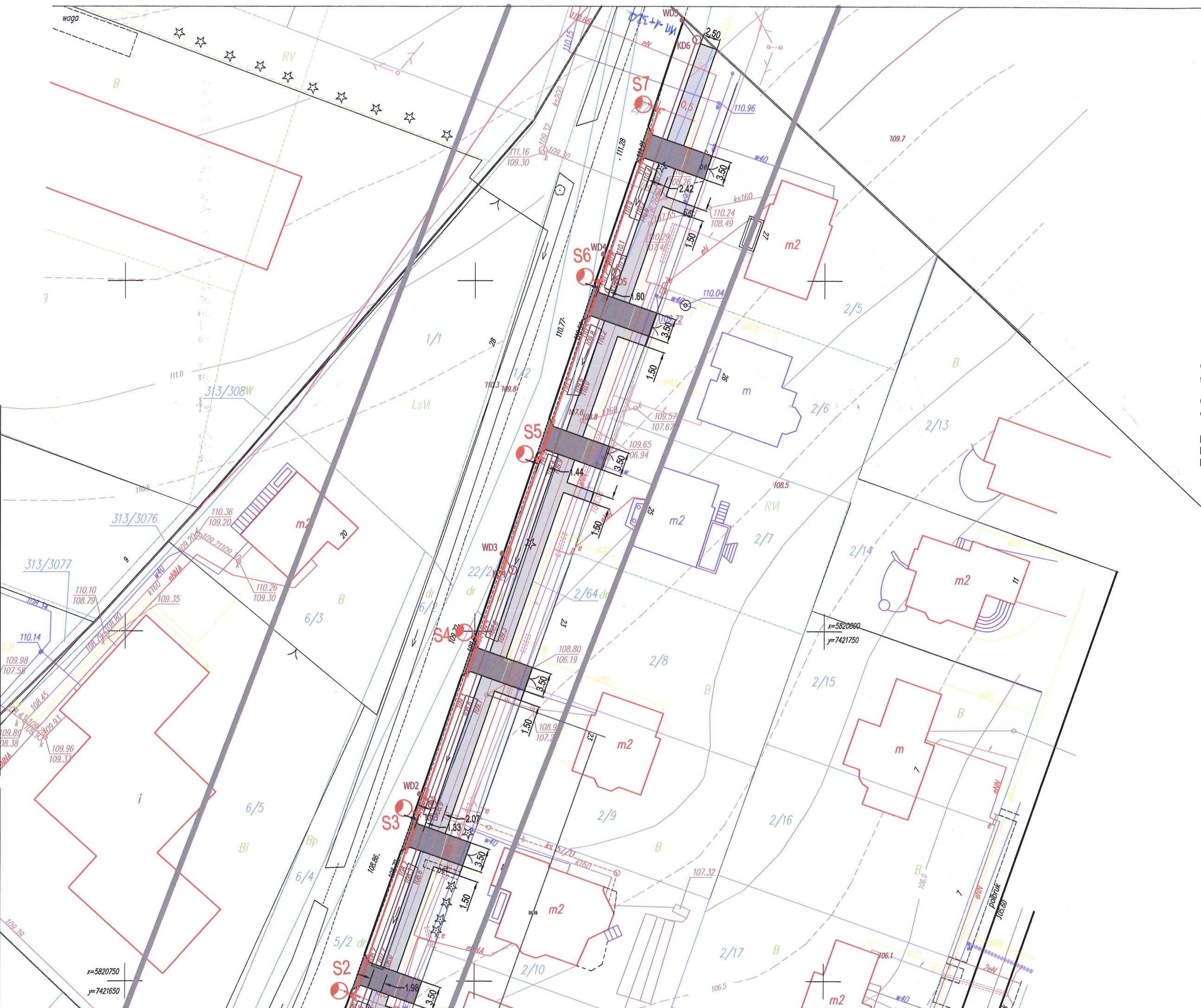
Nie wyklucza się istnienia w terenie urządzeń podziemnych, które nie zostały odnalezione podczas wykonywania niniejszej mapy lub nie zostały zgłoszone do inwentaryzacji przed zawarciem umowy o wykonanie niniejszej mapy

LEGENDA

-  - projektowana latarnia oświetlenia
-  - projektowane kable oświetleniowe
-  - projektowany przepust dla kabla
-  - projektowana sieć kanalizacji deszczowej
-  KD1 ○ - projektowana studnia kanalizacyjna
-  WD1 ■ - projektowany wpust kanalizacyjny
-  ○ - projektowana studnia kanalizacyjna
-  CHODNIK
-  ZJAZD

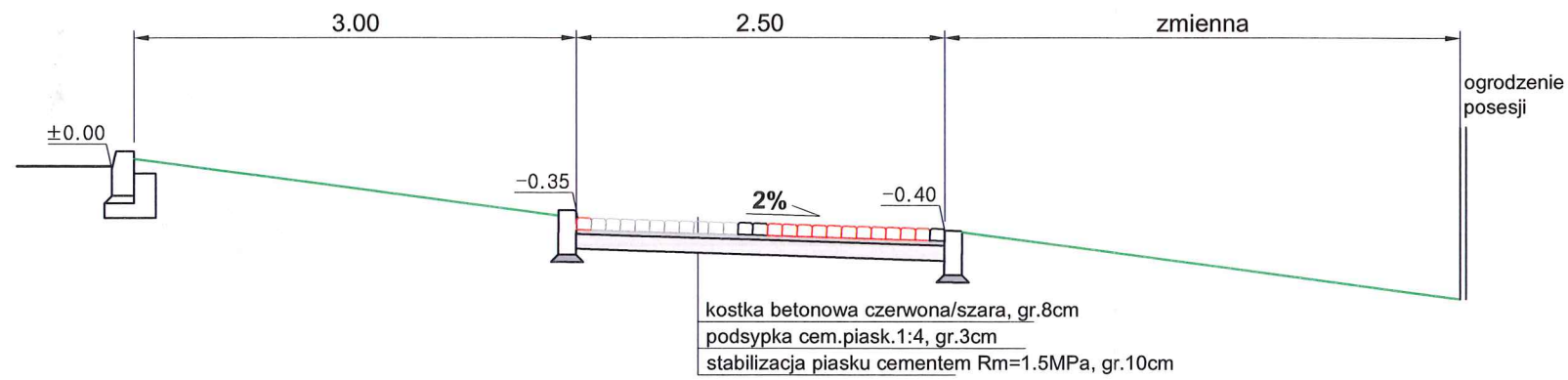
UWAGI

Na odcinku występuje fragmentaryczny rów odwadniający, który w związku z budową kanalizacji deszczowej zostanie likwidowany

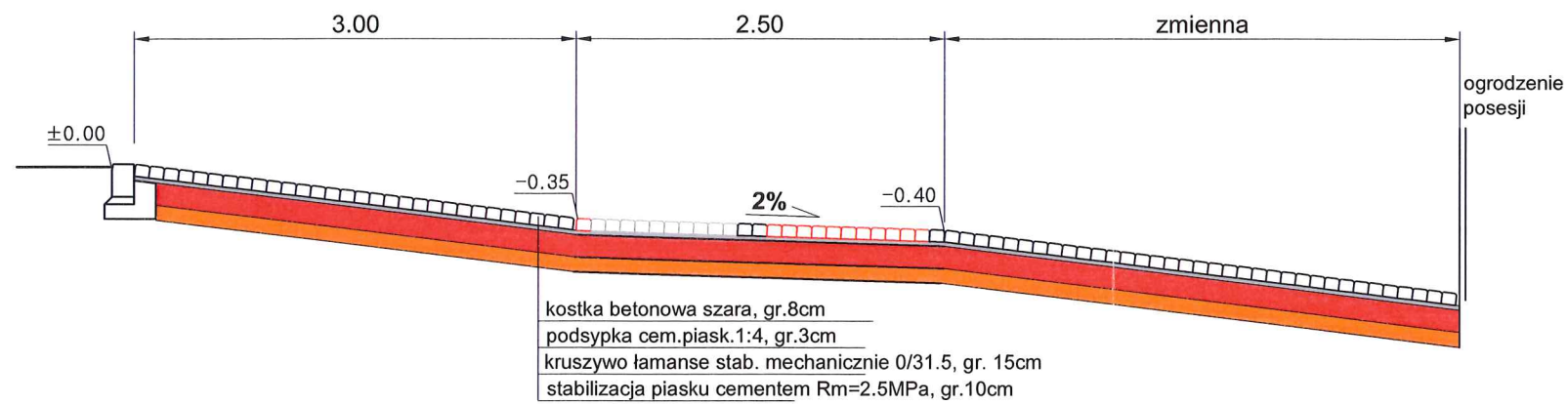


INWESTOR :
 BIURO PROJEKTOWE
 FRB LIPOWSKI
 UL. KOSTROJSKA

PRZEKRÓJ NORMALNY CHODNIK



PRZEKRÓJ NORMALNY ZJAZD



STAROSTWO POWIATOWE w PŁOCKU
 Wydział Architektury i Budownictwa
 09-400 Płock, ul. Bielska 59

INWESTOR : GMINA SŁUPNO
 UL. MISZEWSKA 8A
 09-472 SŁUPNO

BIURO PROJEKTOWE:
 FRB LIPOWSKI
 UL. KOSTROGAJ 25
 09-400 PŁOCK

BRANŻA DROGOWA :
 mgr inż. Piotr Gryspanowicz
 upr. nr MAZ/0095/9000/09
 /PODPIS/
 mgr inż. Piotr Gryspanowicz
 uprawnienia budowlane bez ograniczeń
 do kierowania robotami MAZ/0112/OWOD/08
 do projektowania MAZ/0095/POOD/09
 w specjalności drogowej
 do kierowania robotami MAZ/0044/WBKb/15
 w specjalności konstrukcyjno-budowlanej

INWESTYCJA :
**Przebudowa drogi powiatowej nr 2940W
 Słupno - Miszewko - Białkowo (ul. Miszewska)
 na odcinku od km 1+140 do km 1+320
 o długości 0.18km**

NAZWA RYSUNKU :
 PRZEKRÓJ NORMALNY

SKALA: 1:50	DATA : WRZESIEŃ 2015	NR RYSUNKU : 3
----------------	-------------------------	-------------------