

UCHWAŁA NR XXIX / 158 / 2016
RADY GMINY SŁUPNO
z dnia 18 października 2016 r.

w sprawie zaopiniowania projektu planu aglomeracji Słupno

Na podstawie art. 18 ust. 2 pkt 15 ustawy z dnia 8 marca 1990 r. o samorządzie gminnym (Dz. U. z 2016 r. poz. 446¹) oraz art. 43 ust. 2a ustawy z dnia 18 lipca 2001r. Prawo wodne (Dz. U. 2015, poz. 469²) Rada Gminy uchwala, co następuje:

§ 1. Opiniuje się pozytywnie projekt planu aglomeracji Słupno stanowiący załącznik do niniejszej uchwały.

§ 2. Wykonanie uchwały powierza się Wójtowi Gminy.

§ 3. Uchwała wchodzi w życie z dniem podjęcia.

PRZEWODNICZĄCA
RADY GMINY

Elżbieta Kuchta

¹ Zmiany tekstu jednolitego wymienionej ustawy zostały ogłoszone w Dz. U. z 2016 r. poz. 1579.

² Zmiany tekstu jednolitego wymienionej ustawy zostały ogłoszone w Dz. U. z 2015, poz. 1590, 1642, 2295, z 2016 r. poz. 352 i poz. 1250.

Propozycja planu aglomeracji

SŁUPNO
(nazwa aglomeracji)

PLMZ104

powiat płocki

województwo mazowieckie

Niniejszy wniosek przedkładam w celu zmiany wielkości i zasięgu granic aglomeracji Słupno.

Wojewoda Mazowiecki Rozporządzeniem Nr 87 z dnia 6 listopada 2008 r. zmieniającym rozporządzenie w sprawie wyznaczania aglomeracji Słupno opublikowanym w Dzienniku Urzędowym Województwa Mazowieckiego z dnia 23 listopada 2008 nr 199, pod pozycją 7393) wyznaczył aglomerację Słupno o równoważnej liczbie mieszkańców 14 110, obejmującą miejscowości: Bielino, Borowiczki-Pieńki, Cekanowo, Liszyno, Rydzyno, Słupno, Szeligi, Wykowo.

Jednakże z uwagi na nieznaczny wzrost migracji ludności w całej Gminie Słupno, w przeciągu ostatnich kilku lat, spowodował niezapewnienie odpowiedniego wskaźnika koncentracji zaludnienia i działalności gospodarczej (90 osób na 1km sieci) przy budowie sieci kanalizacyjnej - aglomeracja Słupno nie jest w stanie osiągnąć wyznaczonej w cytowanym wyżej rozporządzeniu wielkości RLM.

Po ponownym przeanalizowaniu danych w obszar aglomeracji wchodzić będą:

- miejscowość Słupno (z wyjątkiem ulic Cisowej, Grabowej, części ul. Jarzębinowej i części ulicy Leszczynowej, Kruczej, Sokolej, Gołębiej, Drozdowej, Calineczki, Łącznej),
- m. Cekanowo z wyjątkiem nieruchomości zlokalizowanej przy ul. Płockiej od nr 1 do nr 17,
- m. Wykowo z wyjątkiem nieruchomości od nr 102 do nr 107,
- m. Liszyno
- m. Bielino z wyjątkiem nieruchomości od nr 36 do 62,
- m. Borowiczki Pieńki

Przy wyliczaniu aktualnej wielkości aglomeracji Słupno uwzględniono:

- liczbę stałych i czasowo zameldowanych mieszkańców aglomeracji,
- ilość zarejestrowanych miejsc noclegowych w hotelach, znajdujących się na terenie aglomeracji,

Ustalono, iż wielkość RLM dla Aglomeracji Słupno wynosi 4 338.

Część opisowa

1. Podstawowe informacje na temat aglomeracji²

1. Nazwa aglomeracji: **Słupno**
2. Wielkość RLM aglomeracji zgodnie z obowiązującym rozporządzeniem / uchwałą: **14 110**
3. Wielkość RLM aglomeracji planowanej do wyznaczenia: **4 338**
4. Gmina wiodąca w aglomeracji **Słupno**
5. Gminy w aglomeracji: **Słupno**
6. Wykaz nazw miast i/lub miejscowości w aglomeracji, zgodnie z dołączonym do wniosku załącznikiem graficznym³:
 - miejscowość Słupno (z wyjątkiem ulic Cisowej, Grabowej, części ul. Jarzębinowej i części ulicy Leszczynowej, Kruczej, Sokolej, Gołębiej, Drozdowej, Calineczki, Łącznej),
 - m. Cekanowo z wyjątkiem nieruchomości zlokalizowanej przy ul. Płockiej od nr 1 do nr 17,

- m. Wykowo z wyjątkiem nieruchomości od nr 102 do nr 107,
 - m. Liszyno
 - m. Bielino z wyjątkiem nieruchomości od nr 36 do 62,
 - m. Borowiczki Pieńki
7. Wykaz nazw miejscowości dołączanych do obszaru aglomeracji:
nie dotyczy
8. Wykaz nazw miejscowości wyłączanych z obszaru aglomeracji:
- miejscowość Rydzyno,
 - miejscowość Szeliği,
 - część m. Bielino (nieruchomości od nr 36 do 62),
 - część m. Wykowo (nieruchomości od nr 102 do nr 107),
 - część m. Cekanowo (nieruchomości przy ul. Plockiej od nr 1 do nr 17)
 - część m. Słupno ulic Cisowej, Grabowej, części ul. Jarzębinowej i części ulicy Leszczynowej, Kruczej, Sokolej, Gołębiej, Drozdowej, Calineczki, Łącznej),
9. Nazwa miejscowości, w której zlokalizowana jest oczyszczalnia ścieków: Słupno

2. Adres wnioskodawcy (gminy, gminy wiodącej w aglomeracji)

Miejscowość: Słupno	Ulica, nr: Miszewska 8a
Gmina: Słupno	Powiat: plocki
Województwo: mazowieckie	
Telefon: (24) 267-95-75.	Fax: (24)261-95-30
e-mail do kontaktu bieżącego: ug@slupno.eu	

3. Dane kontaktowe osoby wskazanej do kontaktowania się w sprawach złożonego wniosku

1. Imię i nazwisko: Anna Markowska
2. Telefon (24) 267-95-75
3. Fax: ...(24) 261-95-30
4. E-mail: srodowisko@slupno.eu

4. Dokumenty stanowiące podstawę do wyznaczenia aglomeracji

Lp.	Wyszczególnienie	Nie ⁴	Tak ⁵
1	2	3	4
1	<p>Miejscowe plany zagospodarowania przestrzennego:</p> <ul style="list-style-type: none"> ➤ Uchwała nr 262/XXXIII/06 z dnia 17 marca 2006r. w sprawie miejscowego planu zagospodarowania przestrzennego gminy Słupno, ➤ Uchwała Nr 226/XXXI/98 z dnia 18 czerwca 1998r. miejscowy plan zagospodarowania przestrzennego terenów zabudowy mieszkaniowej (Dz. Urz. Woj. Pł. Nr 9 z dn. 18.09.98r., poz. 110), ➤ Uchwała Nr 179/XXVI/97 z dnia 16 października 1997r. miejscowy plan zagospodarowania przestrzennego terenu zabudowy mieszkaniowej (Dz. Urz. Woj. Pł. Nr 14 z dn. 12.12.97r., poz. 137) ➤ Uchwała Nr 228/XXXI/98 z dnia 18 czerwca 1998r. miejscowy plan 		x

<p>zagospodarowania przestrzennego terenu zabudowy mieszkaniowej (Dz. Urz. Woj. Pl. Nr 9 z dn. 18.09.98r. , poz. 111)</p> <ul style="list-style-type: none"> ➤ Uchwała Nr 22/II/98 z dnia 3 grudnia 1998r .miejscowy plan zagospodarowania przestrzennego terenu zabudowy mieszkaniowej (Dz. Urz. Woj. Maz. Nr 5 z dn. 02.03.99r., poz. 39) ➤ Uchwała Nr 111/VIII/99 z dnia 15 października 1999r. zmiana miejscowego planu ogólnego zagospodarowania przestrzennego Gminy Słupno (Dz. Urz. Woj. Maz. Nr 104 z dn. 26.11.99r., poz. 2574) ➤ Uchwała Nr 120/IX/99 z dnia 26 listopada 1999r. zmiana miejscowego planu ogólnego zagospodarowania przestrzennego Gminy Słupno (Dz. Urz. Woj. Maz. Nr 7 z dn. 19.01.00r., poz. 41) ➤ Uchwała Nr 121/IX/99 z dnia 26 listopada 1999r.zmiana miejscowego planu ogólnego zagospodarowania przestrzennego Gminy Słupno (Dz. Urz. Woj. Maz. Nr 7 z dn. 19.01.00r., poz. 42) ➤ Uchwała Nr 125/IX/99 z dnia 26 listopada 1999r.miejscowy plan zagospodarowania przestrzennego terenu zabudowy mieszkaniowej (Dz. Urz. Woj. Maz. Nr 7 z dn. 19.01.00r., poz. 46) ➤ Uchwała Nr 126/IX/99 z dnia 26 listopada 1999r.zmiana miejscowego planu ogólnego zagospodarowania przestrzennego Gminy Słupno (Dz. Urz. Woj. Maz. Nr 7 z dn. 19.01.00r., poz. 47) ➤ Uchwała Nr 144/X/99 z dnia 28 grudnia 1999r.miejscowy plan zagospodarowania przestrzennego terenu zabudowy mieszkaniowej (Dz. Urz. Woj. Maz. Nr 34 z dn. 09.03.00r., poz. 228) ➤ Uchwała Nr 189/XIII/00 z dnia 11 lipca 2000r.zmiana miejscowego planu ogólnego zagospodarowania przestrzennego Gminy Słupno (Dz. Urz. Woj. Maz. Nr 103 z dn. 05.09.00r., poz. 1020) ➤ Uchwała Nr 190/XIII/00 z dnia 11 lipca 2000r.zmiana miejscowego planu ogólnego zagospodarowania przestrzennego Gminy Słupno (Dz. Urz. Woj. Maz. Nr 114 z dn. 25.09.00r., poz. 1127) ➤ Uchwała Nr 215/XIV/00 z dnia 25 sierpnia 2000r.zmiana miejscowego planu ogólnego zagospodarowania przestrzennego Gminy Słupno (Dz. Urz. Woj. Maz. Nr 116 z dn. 28.09.00r., poz. 1149) ➤ Uchwała Nr 227/XVII/00 z dnia 21 listopada 2000r.zmiana miejscowego planu ogólnego zagospodarowania przestrzennego Gminy Słupno (Dz. Urz. Woj. Maz. Nr 151 z dn. 18.12.00r., poz. 1443) ➤ Uchwała Nr 276/XIX/01 z dnia 26 lutego 2001r.zmiana miejscowego planu ogólnego zagospodarowania przestrzennego Gminy Słupno (Dz. Urz. Woj. Maz. Nr 128 z dn. 26.06.01r., poz.1754) ➤ Uchwała Nr 278/XX/01 z dnia 26 kwietnia 2001r.zmiana miejscowego planu ogólnego zagospodarowania przestrzennego Gminy Słupno (Dz. Urz. Woj. Maz. Nr 128 z dn. 26.06.01r., poz.1756) ➤ Uchwała Nr 290/XXI/01 z dnia 28 czerwca 2001r. <p>zmiana miejscowego planu ogólnego zagospodarowania przestrzennego Gminy Słupno (Dz. Urz. Woj. Maz. Nr 166 z dn. 10.08.01r., poz.2540)</p>		
--	--	--

	<ul style="list-style-type: none"> ➤ Uchwała Nr 379/XXIX/02 z dnia 21 czerwca 2002r.zmiana miejscowego planu ogólnego zagospodarowania przestrzennego Gminy Słupno (Dz. Urz. Woj. Maz. Nr 190 z dn. 19.07.02r., poz.4402 ➤ Uchwała Nr 387/XXX/02 z dnia 22 sierpnia 2002r.zmiana miejscowego planu ogólnego zagospodarowania przestrzennego Gminy Słupno (Dz. Urz. Woj. Maz. Nr 239 z dn. 10.09.02r., poz.6107) ➤ Uchwała Nr 403/XXXI/02 z dnia 8 października 2002r.zmiana miejscowego planu ogólnego zagospodarowania przestrzennego Gminy Słupno (Dz. Urz. Woj. Maz. Nr 279 z dn. 28.10.02r., poz.7291 ➤ Uchwała Nr 20/III/02 z dnia 12 grudnia 2002r.zmiana miejscowego planu ogólnego zagospodarowania przestrzennego Gminy Słupno (Dz. Urz. Woj. Maz. Nr 322 z dn. 15.12.02r., poz.9495 ➤ Uchwała Nr 22/III/02 z dnia 12 grudnia 2002r.miejscowy plan zagospodarowania przestrzennego terenów zabudowy mieszkaniowej(Dz. Urz. Woj. Maz. Nr 322 z dn. 15.12.02r., poz.9501) ➤ Uchwała Nr 67/VII/03 z dnia 25 kwietnia 2003r.miejscowy plan zagospodarowania przestrzennego terenu zabudowy mieszkaniowej (Dz. Urz. Woj. Maz. Nr 144 z dn. 29.05.03r., poz. 3579 ➤ Uchwała Nr 97/X/03 z dnia 29 sierpnia 2003r.zmiana miejscowego planu ogólnego zagospodarowania przestrzennego Gminy Słupno (Dz. Urz. Woj. Maz. Nr 246 z dn. 28.09.03r., poz.6470) ➤ Uchwała Nr 98/X/03 z dnia 29 sierpnia 2003r.miejscowy plan zagospodarowania przestrzennego terenu zabudowy mieszkaniowo-usługowej(Dz. Urz. Woj. Maz. Nr 246 z dn. 28.09.03r., poz.6471) 		
2	Studium uwarunkowań i kierunków zagospodarowania przestrzennego	x	
3	Decyzje o ustaleniu lokalizacji inwestycji celu publicznego	x	
4	Wieloletnie plany rozwoju i modernizacji urządzeń wodociągowych i kanalizacyjnych	x	
5	Wieloletnia prognoza finansowa	x	

5. Opis systemu zbierania ścieków komunalnych w obrębie aglomeracji

5.1. Informacje na temat długości i rodzaju istniejącej sieci kanalizacyjnej i liczby osób korzystających z istniejącej sieci kanalizacyjnej oraz długości i rodzaju sieci kanalizacyjnej i liczby osób korzystających z sieci kanalizacyjnej, na której wykonanie zostały pozyskane środki finansowe

Tabela 1. Sieć istniejąca

Lp.	Kanalizacja istniejąca	Długość [km]	Liczba osób korzystających z istniejącej kanalizacji			Uwagi
			Mieszkańcy	Osoby czasowo przebywające na terenie aglomeracji	Stymaryczka (kol. + kol.s)	
1	2	3	4	5	6	7
1	Sanitarna grawitacyjna	67,39	3 909	213	4 122	
2	Sanitarna tłoczna	16,12				

2	Sanitarna tłoczna	16,12			
3	Ogólnospławna grawitacyjna	0			
4	Ogólnospławna tłoczna	0			
Razem		83,51	3 909	213	4 122

Tabela 2. Sieć, na której wykonanie zostały pozyskane środki finansowe – nie dotyczy (obecnie nie są realizowane żadne inwestycje na które zostały pozyskane środki finansowe)

5.2. Informacje na temat długości i rodzaju planowanej do wykonania sieci kanalizacyjnej w celu dostosowania aglomeracji do warunków określonych w Dyrektywie Rady z dnia 21 maja 1991 r. dotyczącej oczyszczania ścieków komunalnych (91/271/EWG) oraz liczby osób korzystających z planowanej sieci kanalizacyjnej.

Gmina Słupno w najbliższym czasie planuje wykonanie sieci kanalizacyjnej w m. Mirosław i Stare Gulczewo, o łącznej długości ok. 3,5 km (dł. sieci grawitacyjnej 2 km, dł. sieci tłocznej 1,2 km, dł. przyłączy 0,267 km). Jednakże z uwagi na nieosiągnięcie wymaganego wskaźnika koncentracji (tj. 120 osób na 1km wybudowanej sieci kanalizacyjnej) Gmina nie planuje włączenia powyższych miejscowości w skład aglomeracji Słupno. Obecny wskaźnik koncentracji dla planowanej sieci wynosi 47osób /1km wybudowanej sieci. Liczba osób zamieszkałych na tym terenie jest równa 163 mieszkańcom = 163 RLM.

5.3. Informacje na temat długości i rodzaju sieci kanalizacyjnej oraz liczby osób korzystających z sieci kanalizacyjnej po dostosowaniu aglomeracji do warunków określonych w Dyrektywie Rady z dnia 21 maja 1991 r. dotyczącej oczyszczania ścieków komunalnych (91/271/EWG)

Lp.	Kanalizacja istniejąca i planowana	Długość km]	Liczba osób korzystających z kanalizacji po dostosowaniu aglomeracji do warunków określonych w Dyrektywie 91/271/EWG			Uwagi
			mieszkańcy	Osoby czasowo przebywające na terenie aglomeracji ⁶	sumaryczna liczba osób [kol 4 + kol 5]	
1	2	3	4	5	6	7
1	Sanitarna grawitacyjna	67,39*	3 909	213	4 122	
2	Sanitarna tłoczna	16,12				
3	Ogólnospławna grawitacyjna	0				
4	Ogólnospławna tłoczna	0				
Razem		83,51	3 909	213	4 122	

*W sprawozdaniu z realizacji KPOŚK za 2015 została błędnie podana długość sieci grawitacyjnej, prawidłowe dane zostały wskazane w powyższej tabeli.

6. Opis gospodarki ściekowej w aglomeracji

6.1. Informacje na temat oczyszczalni ścieków.⁶

Nazwa oczyszczalni ścieków: **Oczyszczalnia Ścieków w Słupnie**
Lokalizacja oczyszczalni ścieków (adres): **Słupno, ul. Młynarska 25**

Dane kontaktowe (telefon, e-mail, fax): Pan Wojciech Sobótko, tel. 694-408-043,
 wodociagi@slupno.eu

Pozwolenie wodnoprawne na odprowadzanie ścieków z oczyszczalni do środowiska (data, znak, oznaczenie organu, termin ważności decyzji): ...

Decyzja Starosty Plockiego z dnia 22.10.2010r. znak: RŚ.II.6223-2-37/2010 udzielająca pozwolenia wodnoprawnego na wprowadzanie oczyszczonych ścieków z gminnej oczyszczalni ścieków do rowu melioracyjnego A-3, zmieniona decyzją Starosty Plockiego z dnia 14.01.2011r. znak: RŚ.II.6223-2-49/2010-2011. Z terminem ważności do dnia 30 października 2020 r.

Przepustowość oczyszczalni:

średnia [m³/d]: 1150 m³/d
 maksymalna godzinowa [m³/h]: 67 m³/h
 maksymalna roczna [m³/rok]: 19 320 m³/rok

Projektowa wydajność oczyszczalni ścieków [RLM]: 12 918 RLM

Rodzaj i ilość ścieków dostarczanych siecią kanalizacyjną oraz taborem asenizacyjnym:		
Ścieki dopływające siecią kanalizacyjną [m ³ /d]: ...606...(2015r.)...		
Ścieki dowożone [m ³ /d]:13,2...(2015r.).....		
Aktualne obciążenie oczyszczalni:		
Średnie [m ³ /d]: 619,2...(2015r.).....	Ilość ścieków oczyszczonych w roku poprzednim [m ³ /a]:-.....	
Średnio [% przepustowości]: 54%.....		
Przewidywane obciążenie oczyszczalni po zrealizowaniu planowanego zakresu sieci kanalizacji sanitarnej – nie dotyczy		
Średnie [m ³ /d]: ...- ...	Przewidywana ilość ścieków oczyszczonych w roku [m ³ /a]:-.....	
Średnio [% przepustowości]: ...-.....		
Wskaźnik	Wartość (średnioroczna z pomiarów)	Uwagi
1	2	3
BZT ₅ [mgO ₂ /l]	395
ChZT _{Cr} [mgO ₂ /l]	849
Zawiesina ogólna [mg/l]	440
Fosfor ogólny [mgP/l]-.....
Azot ogólny [mgN/l]-.....
Wartości wskaźników lub % redukcji zanieczyszczeń ścieków oczyszczonych		

⁷ Należy zwrócić uwagę, że % redukcji zanieczyszczeń dotyczy ładunku wprowadzanego na oczyszczalnię i ładunku odprowadzanego z oczyszczalni, nie zaś zawartości % zanieczyszczeń w jednostce objętościowej ścieków

Wskaźnik	Wartość lub % redukcji zgodnie z pozwoleniem wodnoprawnym	Wartość (średnioroczna z pomiarów)
1	2	3
BZT ₅ [mgO ₂ /l]	25	5
ChZT _{Cr} [mgO ₂ /l]	125	56
Zawiesina ogólna [mg/l]	35	6
Fosfor ogólny [mgP/l]-.....
Azot ogólny [mgN/l]-.....

Odbiornik ścieków oczyszczonych zgodnie z pozwoleniem wodnoprawnym:	
Nazwa ciekłu: Wisła	Kilometraż miejsca odprowadzania ścieków oczyszczonych: ...1,500 km.....
Współrzędne geograficzne wylotu: 19,8562217 52,4792269...	

Typ oczyszczalni ścieków ⁸	
B - oczyszczalnia biologiczna spełniająca standardy odprowadzanych ścieków	X
Non B - oczyszczalnia biologiczna niespełniająca standardów odprowadzanych ścieków	
PUB1 - oczyszczalnia biologiczna z podwyższonym usuwaniem związków azotu (N), fosforu (P) spełniająca standardy odprowadzanych ścieków dla aglomeracji ≥ 100 000 RLM	
non PUB1 - oczyszczalnia jw. niespełniająca standardów odprowadzanych ścieków w zakresie usuwania N i/lub P	
PUB2 - oczyszczalnia biologiczna z podwyższonym usuwaniem związków azotu (N), fosforu (P) spełniająca standardy odprowadzanych ścieków dla aglomeracji < 100 000 RLM	
non PUB2 - oczyszczalnia jw. niespełniająca standardów odprowadzanych ścieków w zakresie usuwania N i/lub P	

Podstawowe informacje na temat zamierzeń inwestycyjnych z zakresu budowy, rozbudowy lub modernizacji oczyszczalni:

Gmina Słupno planuje wykonanie modernizacji oczyszczalni ścieków w Słupnie, która będzie miała na celu zmianę reaktora porcjowego na układ przepływowy oraz uzyskanie lepszej jakości odprowadzanych ścieków, odpowiadających parametrom określonym w Rozporządzeniu Ministra Środowiska w sprawie warunków, jakie należy spełnić przy wprowadzaniu ścieków do wód lub do ziemi, oraz w sprawie substancji szczególnie szkodliwych dla środowiska wodnego (Dz. U z . 2014 poz. 1800). Obecnie sporządzona została dokumentacja projektowa, dot. przebudowy i rozbudowy oczyszczalni ścieków w Słupnie.

Rozbudowa oczyszczalni obejmuje budowę nowego węzła oczyszczania mechanicznego umieszczonego w budynku wraz z pomieszczeniem na pojemniki skratek i piasku, wykonanie pompowni osadu, studzienki pomiarowej osadu recykulowanego oraz studzienki pomiarowej ścieków oczyszczonych, zmiany funkcji istniejącego reaktora SBR na układ przepływowy – komorę nityfikacji, budowę osadnika wtórnego, zmiana funkcji zbiornika retencyjnego na komorę denityfikacji wykonanie, wykonanie nowej instalacji odwadniania osadu, wykonanie systemu sterowania i kontroli dla całej oczyszczalni, wykonanie oświetlenia terenu i ciągu komunikacyjnego związanych z rozbudową.

⁸ Znakiem „X” zaznaczyć właściwą odpowiedź

6.2. Informacje dotyczące indywidualnych systemów oczyszczania ścieków obsługujących mieszkańców aglomeracji

Podstawowe informacje na temat istniejących na terenie aglomeracji indywidualnych systemów oczyszczania ścieków oraz zamierzeń inwestycyjnych w tym zakresie:

Na terenie aglomeracji funkcjonują:

- 23 przydomowe oczyszczalnie ścieków (korzystających 84 osoby)
- średnia dobową ilość odprowadzanych ścieków wynosi 8,4 m³/d
- 44 bezodpływowe zbiorniki (korzystających 132 osób)
- średnia dobową ilość odprowadzanych ścieków wynosi 13,2 m³/d

Obszar na którym zlokalizowane są wymienione wyżej przydomowe oczyszczalnie ścieków i zbiorniki bezodpływowe znajdują się w granicach aglomeracji, jednakże z uwagi na warunki techniczne i finansowe (np. potrzeba budowy zbyt długiego przyłącza do nieruchomości), nie istnieje możliwość objęcia ich systemem kanalizacji zbiorczej,

6.3. Informacje dotyczące końcowego punktu zrzutu (w przypadku braku oczyszczalni ścieków na terenie aglomeracji) – nie dotyczy

6.4. Informacje o średniej dobowej ilości i jakości ścieków komunalnych powstających na terenie aglomeracji oraz ich składzie jakościowym.

Ilość ścieków komunalnych powstających na terenie aglomeracji [m³/d]: 627,6

6.5. Informacje o ilości i składzie jakościowym ścieków przemysłowych odprowadzanych przez zakłady do systemu kanalizacji zbiorczej -

Wykaz zakładów przemysłowych oraz określenie charakteru zakładów usługowych podłączonych do systemu kanalizacji zbiorczej –

Przy wyliczaniu wielkości aglomeracji nie zostały uwzględnione ścieki przemysłowe, ponieważ te powstałe w obszarze aglomeracji nie są odprowadzane do oczyszczalni zlokalizowanej na terenie aglomeracji, tylko magazynowane są w zbiornikach bezodpływowych, a następnie wywożone są do oczyszczalni znajdującej się na terenie sąsiedniej gminy.

6.6. Informacje o zakładach, których podłączenie do systemu kanalizacji zbiorczej jest planowane – nie dotyczy

6.7. Uzasadnienie określonej dla aglomeracji równoważnej liczby mieszkańców.

Wyszczególnienie:

Liczba mieszkańców korzystających z istniejącej sieci kanalizacyjnej (pkt 5.1 Tab. 1 kol. 4)

RIM
3909

Liczba mieszkańców, planowanych do przyłączenia do sieci kanalizacyjnej, na której wykonanie środki finansowe zostały pozyskane (pkt 5.1 Tab. 2 kol. 4)	0
Liczba mieszkańców planowanych do podłączenia do projektowanej sieci kanalizacyjnej (pkt 5.2.1 kol. 4 + pkt 5.2.2 kol. 4)	0
Liczba osób czasowo przebywających korzystających z sieci kanalizacyjnej (pkt 5.1 Tab. 1 kol. 5)	213
Liczba osób czasowo przebywających, planowanych do przyłączenia do sieci kanalizacyjnej, na której wykonanie środki finansowe zostały pozyskane (pkt 5.1 Tab. 2 kol. 5)	0
Liczba osób czasowo przebywających planowanych do podłączenia do projektowanej sieci kanalizacyjnej (pkt 5.2.1 kol. 5 + pkt 5.2.2 kol. 5)	0
Równoważna Liczba Mieszkańców wynikająca z dobowego ładunku ścieków odprowadzanych przez zakłady przemysłowe i usługowe korzystające z istniejącej sieci kanalizacyjnej [kol. 3 pkt 6.5 / 60 g/d]	0
Równoważna Liczba Mieszkańców wynikająca z dobowego ładunku ścieków, który będzie odprowadzanych przez zakłady przemysłowe i usługowe planowane do podłączenia do sieci kanalizacyjnej [kol. 3 pkt 6.6 / 60 g/d]	0
Liczba mieszkańców oraz osób czasowo przebywających na terenie aglomeracji, korzystających z indywidualnych systemów oczyszczania ścieków komunalnych (przydomowe oczyszczalnie ścieków, zbiorniki bezodpływowe), nieplanowanych do podłączenia do sieci, określona na podstawie rejestrów prowadzonych przez gminę	216
Równoważna Liczba Mieszkańców RLM (suma)	4 338**

**Powyższe dane mogą różnić się od tych podanych w sprawozdaniu z realizacji KPOŚK za 2015, ponieważ przy tworzeniu sprawozdania w sposób niewłaściwy zinterpretowano wymagane dane.

Informacje o strefach ochronnych ujęć wody, występujących na obszarze aglomeracji, obejmujących tereny ochrony bezpośredniej i tereny ochrony pośredniej zawierające oznaczenie aktu prawa miejscowego lub decyzje ustanawiające te strefy oraz zakazy, nakazy i ograniczenia obowiązujące na tych terenach.

Obecnie na terenie gminy Słupno nie ma prawnie wyznaczonych stref ochronnych ujęć wody, aktualnie Gmina Słupno jest w trakcie wyznaczania tych stref. Decyzje które ustanawiały strefy ochronne ujęć na terenie gminy Słupno, były wydane przed rokiem 2002, a więc zgodnie z art. 21 ust.1 ustawy z dnia 5 stycznia 2011 r. o zmianie ustawy - Prawo wodne oraz niektórych innych ustaw (Dz. U. z 2011 r. Nr 32, poz. 159) strefy ochronne ujęć wody ustanowione przed dniem 1 stycznia 2002 r. **wygasają z dniem 31 grudnia 2012 r.**, zatem zniesione zostały warunki ochrony ustalone w powyższych strefach.

7. Informacje o obszarach ochronnych zbiorników wód śródładowych, występujących na obszarze aglomeracji, zawierające oznaczenie aktu prawa miejscowego ustanawiającego te obszary oraz zakazy, nakazy i ograniczenia obowiązujące na tych obszarach.

- nie występują


8. Informacje o formach ochrony przyrody, występujących na obszarze aglomeracji, zawierające nazwę formy ochrony przyrody oraz wskazanie aktu prawnego uznającego określony obszar za formę ochrony przyrody.

Cały obszar aglomeracji znajduje się w granicach Nadwiślańskiego Obszaru Chronionego Krajobrazu zgodnie z rozporządzeniem Nr 14 Wojewody Mazowieckiego z dnia 27 lipca 2006 w sprawie Nadwiślańskiego Obszaru Chronionego Krajobrazu położonego na terenie powiatów płońskiego, płockiego, sochaczewskiego.

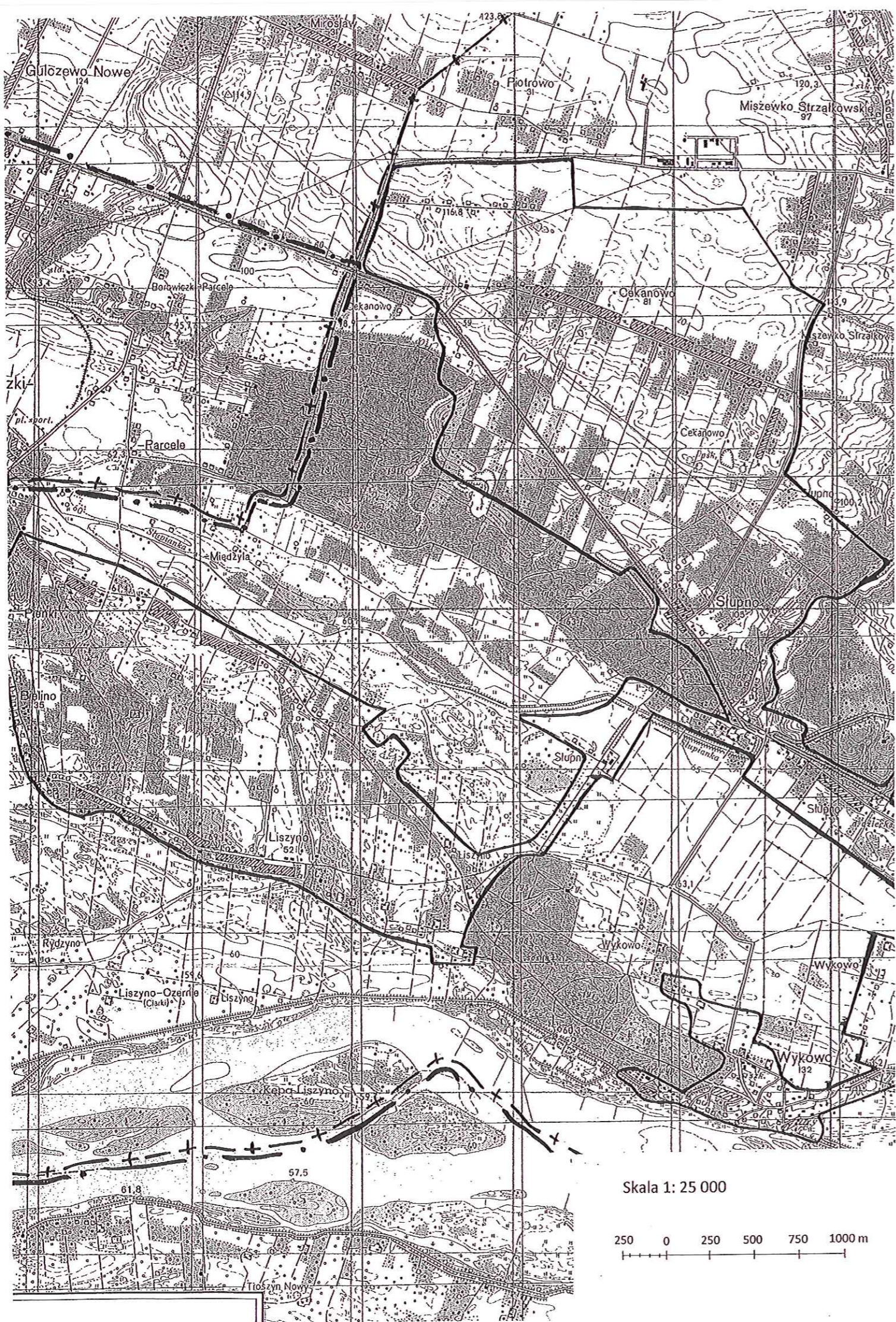
9. Poprawność wykonania części graficznej.

Lp.	Wyszczególnienie	Nie ⁹	Tak ¹²	Nie dotyczy ¹²
1	2	3	4	5
1	Część graficzna została wykonana na mapie topograficznej w skali 1: 10 000, a w przypadku jej braku - w skali 1:25 000.		X	
2	Oznaczono granice obszaru proponowanej aglomeracji (obszar objęty i przewidziany do objęcia zasięgiem systemu kanalizacji zbiorczej).		X	
3	Oznaczono znajdujące się na terenie aglomeracji oczyszczalnie ścieków komunalnych, do których odprowadzane są (bądź odprowadzane będą) ścieki komunalne.		X	
4	Oznaczono granice administracyjne gminy / gmin zgodne z danymi z państwowego rejestru granic.		X	
5	Oznaczono granice stref ochronnych ujęć wody obejmujących tereny ochrony bezpośredniej i tereny ochrony pośredniej.			X
6	Oznaczono granice obszarów ochronnych zbiorników wód śródlądowych.			X
7	Oznaczono granice terenów objętych formami ochrony przyrody w rozumieniu ustawy z dnia 16 kwietnia 2004 r. o ochronie przyrody lub obszarów mających znaczenie dla Wspólnoty, znajdującego się na liście, o której mowa w art. 27 ust. 1 tej ustawy.		X	
8	Określono skalę planu w formie liczbowej i liniowej.		X	
9	Część graficzna została podpisana przez osobę upoważnioną do reprezentowania gminy (gminy wiodącej).		X	

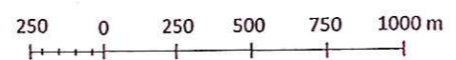
Podpisy osoby upoważnionej do reprezentowania Wnioskodawcy

<p style="text-align: center;">WOLIT</p> <p style="text-align: center;"><i>Marcin Zawadzka</i></p> <p>22-09-2016 r.</p> <p>(data, imię i nazwisko /pieczęć imienna/ podpis)</p>	 <p>(pieczęć Wnioskodawcy)</p>
---	--

⁹ Znakiem „X” zaznaczyć właściwą odpowiedź.



Skala 1: 25 000

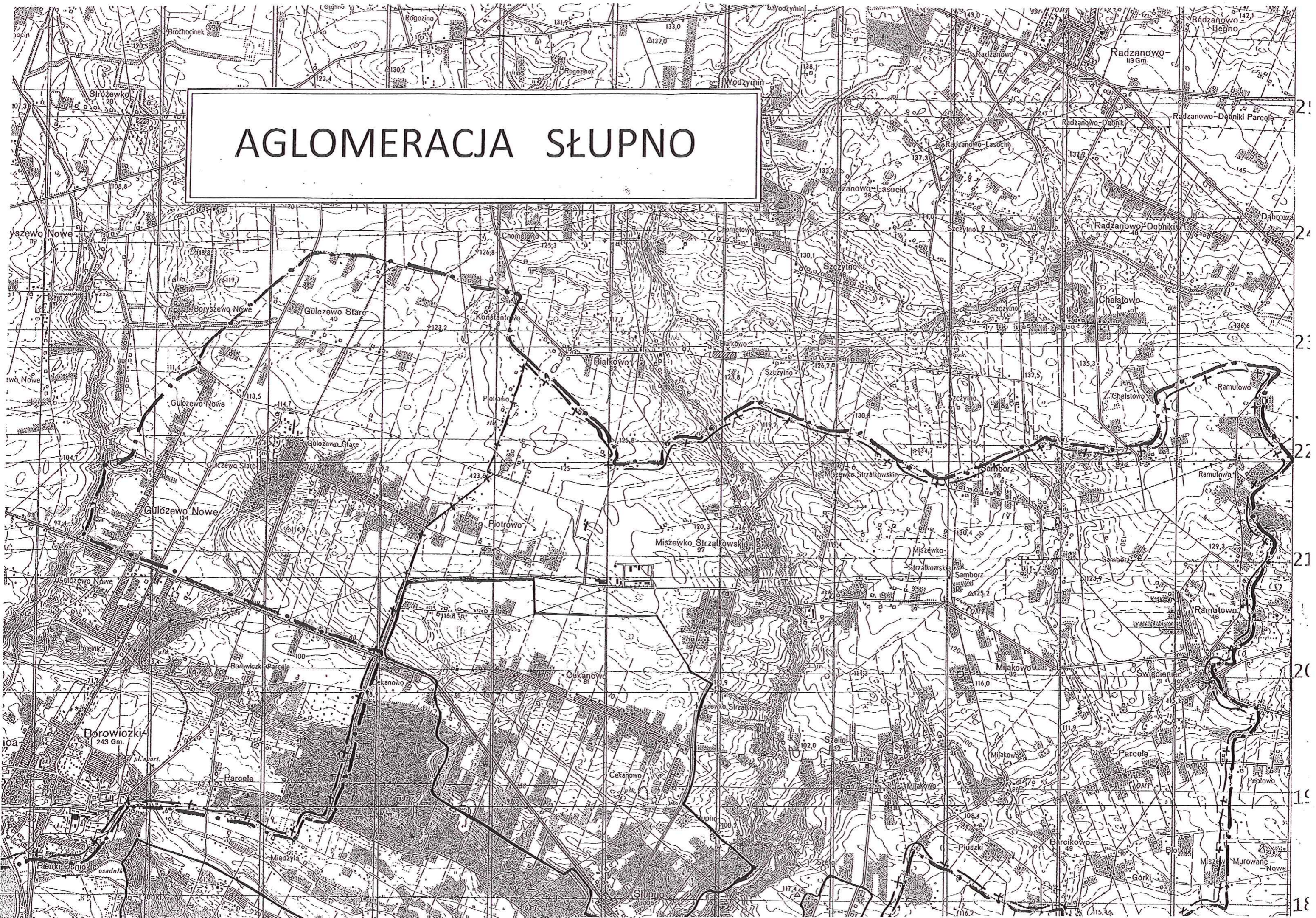




AGLOMERACJA SŁUPNO



AGLOMERACJA SŁUPNO



LEGENDA



GRANICA OBSZARU PROPONOWANEJ AGLOMERACJI



GRANICA NADWIŚLAŃSKIEGO OBSZARU CHRONIONEGO
KRAJOBRAZU



GRANICA ADMINISTRACYJNA GMINY SŁUPNO



OCZYSZCZALNIA ŚCIEKÓW KOMUNALNYCH

WOLF
Murcin Zawadka

