

z dnia 1 marca 2013 r.

w sprawie zatwierdzenia Planu Odnowy Miejscowości Miszewko Strzałkowskie

Na podstawie §18 ust 2 pkt 15 ustawy z dnia 8 marca 1990 r. o samorządzie gminnym (t.j. Dz. U. z 2001 r. nr 142, poz. 1591 ze zm.) oraz art. 5 ust 1 ustawy z dnia 7 marca 2007 r. o wspieraniu obszarów wiejskich z udziałem Środków Europejskich Funduszu Rolnego na rzecz Rozwoju Obszarów Wiejskich (Dz. U. Nr 64 poz. 427) i w związku z § 10 ust 2 pkt. 2 lit. a Rozporządzenia Ministra Rolnictwa i Rozwoju Wsi z dnia 14 lutego 2008 r. w sprawie szczegółowych warunków i trybu przyznawania pomocy finansowej w ramach działania „Odnowa i rozwój wsi” objętego Programem Rozwoju Obszarów Wiejskich na lata 2007 – 2013 (Dz. U. Nr 38 poz. 220) Rada Gminy Uchwała co następuje:

§ 1. Przyjmuje się Plan Odnowy Miejscowości Miszewko Strzałkowskie stanowiący załącznik do niniejszej uchwały.

§ 2. Wykonanie uchwały powierza się Wójtowi Gminy Słupno.

§ 3. Uchwała wchodzi w życie z dniem ogłoszenia.


§ 4. Uchwała podlega opublikowaniu przez wywieszenie na tablicy ogłoszeń Urzędu Gminy w Słupnie.

Przewodnicząca Rady Gminy
Słupno



Elżbieta Kuchta

RADA PRAWNY



Andrzej Dąbrowski
16.03.2013



RADA GMINY
09-472 SŁUPNO
pow. płocki
woj. mazowieckie
Województwo
Rozwoju
Obszarów
Wiejskich
na lata 2007-2013

Załącznik do Uchwały Nr ...
Rady Gminy w Słupnie
z dnia 1 marca 2013 r.



PLAN ODNOWY MIEJSCOWOŚCI

MISZEWKO

STRZAŁKOWSKIE

NA LATA 2013 - 2019



GMINA SŁUPNO
POWIAT PŁOCKI
WOJEWÓDZTWO MAZOWIECKIE

MISZEWKO STRZAŁKOWSKIE 2013


Plan Odnowy Miejscowości Miszewko Strzałkowskie

str. 1



Spis treści

I. Wstęp	3
II. Charakterystyka wsi Miszewko Strzałkowskie	3
III. Historia Miszewka Strzałkowskiego	6
IV. Analiza zasobów miejscowości	7
V. Analiza SWOT - położenie, struktura przestrzenna, gospodarka	8
VI. Wizja rozwoju	10
VII. Harmonogram	12



I. Wstęp

Dokument ten jest efektem zebrań wiejskich, spotkań i konsultacji ze społecznością lokalną wsi Miszewko Strzałkowskie oraz władzami samorządowymi Gminy Słupno.

Głównym celem dokumentu jest prezentacja wypracowanej wizji rozwoju oraz planów inwestycyjnych i przedsięwzięć aktywizujących społeczność lokalną przy uwzględnieniu charakterystyki wsi w okresie najbliższych 8 lat od dnia zatwierdzenia Planu Odnowy Miejscowości Miszewko Strzałkowskie przez Radę Gminy Słupno na podstawie rozporządzenia Ministra Rolnictwa i Rozwoju Wsi z dnia 14 lutego 2008r. 9Dz.U. n 38 poz.220 z późniejszymi zmianami).

Rada Sołecka wraz z mieszkańcami wyłoniła nieformalną grupę odnowy wsi, która podjęła się stworzenia wyżej wymienionego dokumentu po uprzednich spotkaniach i konsultacjach z:

- władzami samorządowymi,
- Ochotniczą Strażą Pożarną,
- Klubem Sportowym DELTA,
- Partnerstwem Lokalnym NASZA 19,
- organizacjami pozarządowymi,
- rolnikami i przedsiębiorcami,
- młodzieżą i seniorami.

Dokument ten jest zgodny z priorytetami Strategii Rozwoju Gminy Słupno do 2020 roku, oraz priorytetami Gminnej Strategii Rozwiązywania Problemów Społecznych Gminy Słupno na lata 2009 -2015 jak również spójny z założeniami programu Rozwoju Obszarów Wiejskich na lata 2012 - 2020 w ramach działania „Odnowa i rozwój wsi”.

II. Charakterystyka wsi Miszewko Strzałkowskie

Wieś Miszewko Strzałkowskie położona jest na Wysoczyźnie Płockiej, która z geograficznie należy do zachodniej części Niziny Mazowieckiej, w obrębie administracyjnym Gminy Słupno powiatu płockiego i województwa mazowieckiego. Przez wieś przebiega droga powiatowa Słupno - Miszewo przez Świącieniec oraz droga powiatowa Słupno -



Rogozino. Na Terenie wsi zlokalizowana jest baza surowcowa Przedsiębiorstwa Eksploatacji Rurociągów Naftowych „Przyjaźń”. Na terenie wsi przewidywano również budowę północnej obwodnicy miasta Płocka. Wschodnią granicę wsi stanowi rzeka Słupianka wraz z jej malowniczą doliną.

Uroku okolicy dodaje oczko wodne o niewielkiej powierzchni, które możemy spotkać w pobliżu parafialnego kościoła pod wezwaniem Najświętszej Marii Panny.

Miszewko Strzałkowskie w liczbach.

Powierzchnia gruntów rolnych: 241 ha

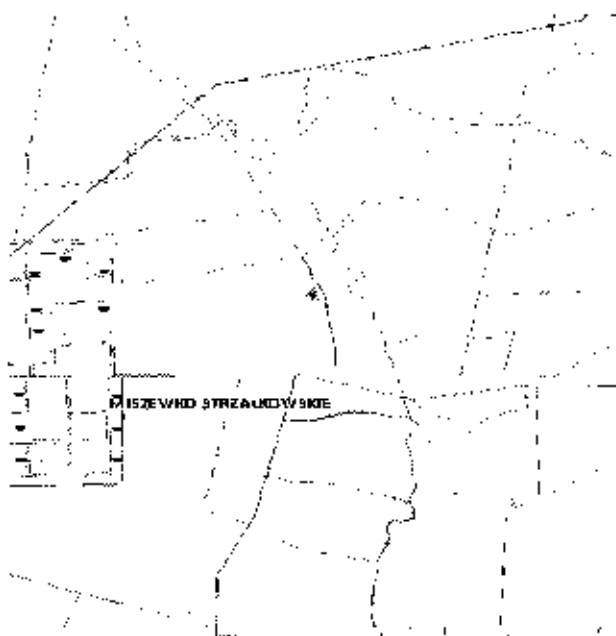
Powierzchnia pastwisk: 23 ha

Powierzchnia lasów: 22 ha

Powierzchnia siedlisk: 18 ha

Powierzchnia dróg: 10 ha

Klasyfikacja gruntów obejmuje klasy od III do V. Zróżnicowaniu również podlegają gospodarstwa rolne w podziale na powierzchnię.



Szkic miejscowości

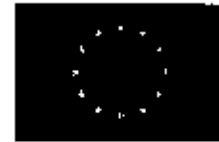


W okresie ostatniego dziesięciolecia zwiększyło się zainteresowanie podziałem gruntów rolnych na działki budowlane. Na dzień dzisiejszy wydzielonych jest 19 działek budowlanych w większości zamieszkałych lub w trakcie zabudowy. Liczba ludności: 196 w tym 88 kobiet i 108 mężczyzn.

W Miszewku Strzałkowskim zameldowanych jest 196 mieszkańców, z czego w ostatnim dziesięcioleciu zameldowało się liczna grupa osób co świadczy o coraz większej migracji ludności z miasta na tereny podmiejskie. Niewielka odległość od miasta Płocka (13 km) czyni miejscowość atrakcyjną pod względem budowlanym.

Podział wiekowy w latach	Miszewko Strzałkowskie
0 - 6	7
7 - 14	22
15 - 18	10
19 - 21	19
25 - 50	71
51 - 65	41
66 i starsi	26
Łącznie	196

Na terenie Miszewka Strzałkowskiego znajdują się 43 gospodarstwa domowe. Są to przeważnie gospodarstwa rolnicze, jednak znajdują się wśród nich także domki jednorodzinne. Charakterystycznym elementem społeczności jest podział na zatrudnionych w rolnictwie i poza rolnictwem. Z uwagi na różnicę utrudniony jest proces integracji społecznej chociażby przez wzgląd na odmienne zainteresowania, sposób gospodarowania czasem. Podział wynika z powstania wielu miejsc pracy w Przedsiębiorstwie Eksploatacji Rurociągu Naftowego oraz procesem wyprzedaży ziemi pod budownictwo mieszkaniowe.



III. Historia Miszewka Strzałkowskiego

Miszewko Strzałkowskie to jedna z najstarszych osad w kraju. Miejscowe znaleziska pochodzą z epoki brązu, tj. plany i profile jam. Osada ta była dość rozległa, sytuowana na wzniesieniu nad strumieniem, a nieopodal odkryto cmentarzysko łużyckie. Zawierały pozostałości budowli typu szalaszowego oraz materiał poświadczający duże znaczenie hodowli. W czasach nowożytnych Miszewko Strzałkowskie występuje pod datą 1434 rok. Była to własność szlachecka, wtedy należąca do Marcina zwanego Śledziem, starosty płockiego i podstolego płockiego. Zachowane dokumenty sądowe związane są z rodziną Marcina Śledzia i to właśnie w nich Miszewko występuje jako Myschewo Sledzyewo oraz Mnyschewo Strzalkov. W rękach potomków Mikołaja Śledzia Miszewko Strzałkowskie przetrwało do początku XVIII wieku. Potem zmieniło właścicieli. Było w rękach m. in. Nowodworskich, Kanarskich, Działyńskich i w I połowie XIX wieku Dembowskich.

Nieznana jest data erygowania parafii w Miszewku Strzałkowskim. Powszechnie uważa się, że powstała w początkach XV wieku, bowiem najstarsza wzmianka na temat jej istnienia pochodzi z 1450 roku. Wiadomo, że w końcu XVI stulecia konsekrowano tu kościół drewniany o dwóch kaplicach. Przetrwał on do połowy XVIII wieku. W 1752 roku wystawiono nowy, jednak spłonął w 1900 roku. Po kilku latach parafianie przystąpili do budowy nowego kościoła. Zaprojektował go w 1905 roku znany architekt, profesor Józef Pius Dziekoński. Budowę rozpoczęto w 1909 roku, a ukończono w 1921. Jest to gmach neogotycki, orientowany, wzniesiony z cegły na podmurówce granitowej. Jednonawowy z nieznacznie wydzielonym prezbiterium oraz przybudówkami na skarbiec i zakrystię. Nad całością góruje pięciokondygnacyjna wieża, wtopiona częściowo w korpus budowli. Ciekawym architektonicznie rozwiązaniem jest wnętrze ze sklepieniem kolebkowo - krzyżowym. Obok kościoła znajduje się drewniana dzwonnica z lat 30 ubiegłego wieku. W 1998 r. wybudowano we wsi wodociąg, a w latach 2005 - 2007 położono ok 2 km chodnika. W roku 2004 pobudowano nowy most na rzece Słupianka. W Miszewku drewniany, na ceglano - kamiennej podmurówce, oszalowany, ustawiony kalenicowo do drogi, trzyosiowy, wewnątrz dwutraktowy. Pod numerem 35 przetrwała chałupa murowana z kamieni połączonym gliną, otynkowana, układ wnętrza również trzyosiowy.



IV. Analiza zasobów miejscowości

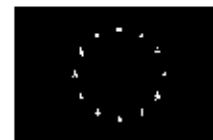
Miszewko Strzałkowskie jest miejscowością szczególną, która zachowała dziedzictwo poprzednich wieków, a zarazem jest otwarta na zmiany i nowoczesność. Wieś charakteryzuje malownicze położenie, bogactwo lasów, urokliwa rzeka. Wieś posiada rozwiniętą sieć dróg co czyni ją dostępną oraz atrakcyjną. W miejscowości znajduje się kościół parafialny, sklep spożywczy, dom weselny, zakład mechaniczny, zakład wulkanizacyjny, zakład remontowo budowlany, przedsiębiorstwo handlowo usługowe oraz Baza Surowcowa PERN „Przyjaźń”. Ważnym elementem jest centralnie umiejscowiona remiza strażacka - budynek użyteczności publicznej. Remiza wykorzystywana jest w okresie letnim ze względu na brak centralnego ogrzewania. W najbliższym otoczeniu występują instytucje oddziałujące na badaną miejscowość tj.:

- Urząd Gminy w Słupnie
- Gminny Ośrodek Pomocy Społecznej w Słupnie,
- Gimnazjum im. K.K. Baczyńskiego w Słupnie,
- Szkoła Podstawowa w Słupnie i w Świącieńcu,
- Samorządowe Przedszkole „Niezapominajka”
- Gminna Biblioteka Publiczna w Słupnie,
- Gminny Ośrodek Kultury w Słupnie z/s w Cekanowie
- Parafia św. Mikołaja w Miszewku Strzałkowskim
- Zakład Auto - Naprawa
- Dom Weselny „Dworek”
- Niepubliczny Zakład Opieki Zdrowotnej „Rodzina” w Słupnie,
- Poczta Polska w Słupnie,
- Ochotnicza Straż Pożarna w Miszewku Strzałkowskim
- Klub sportowy piłki nożnej w Miszewku Strzałkowskim,
- Firma handlowa „Rolbud” Mieczysław Bielski w Miszewku Strzałkowskim
- Stowarzyszenie „Patron”



V. Analiza SWOT - położenie, struktura przestrzenna, gospodarka

MOCNE STRONY	SŁABE STRONY
<ul style="list-style-type: none"> - położenie wsi blisko dużej aglomeracji miejskiej, - atrakcyjne ukształtowanie terenu, - atrakcyjność rekreacyjna, - dobra sieć dróg, - wieś objęta planem zagospodarowania przestrzennego, - rezerwa terenu pod budownictwo mieszkaniowe, - wieś posiada teren pod budowę boiska sportowego, - zabytki architektury - wieś posiada teren z możliwością przeznaczenia pod użyteczność publiczną, - istnienie zakładów umożliwiających zatrudnienie miejscowej społeczności, - istnienie bazy surowcowej dającej zatrudnienie miejscowej społeczności, - dobrze prosperujące gospodarstwa rolne. 	<ul style="list-style-type: none"> - brak sieci rekreacyjnej i turystycznej, - brak ścieżek rowerowych, - braki w infrastrukturze (kanalizacja, gazociąg oświetlenie, - użyteczność świetlicy wiejskiej wyłącznie w okresie letnim, - dysproporcja zamożności.
SZANSE	ZAGROŻENIA
<ul style="list-style-type: none"> - wizja budowy północnej obwodnicy Płocka, - zainteresowanie rozbudową bazy surowcowej PERN, - budowa świetlicy wiejskiej, - projekt budowy boiska sportowego, - możliwość rozbudowy sieci gazowej. 	<ul style="list-style-type: none"> - budowa obwodnicy i rozbudowa bazy surowcowej wpłynie na spadek atrakcyjności terenu, - brak środków w indywidualnych gospodarstwach na modernizację i rozwój.



Analiza SWOT - zasoby społeczne, kultura, rekreacja

MOCNE STRONY	SŁABE STRONY
<ul style="list-style-type: none"> - działalność OSP, - bliskość szkół, przedszkola, ośrodka zdrowia, policji, - imprezy lokalne (odpust parafialny), - aktywność społeczności lokalnej. 	<ul style="list-style-type: none"> - brak darmowego dostępu do Internetu, - brak alternatywnej oferty spędzania czasu wolnego przez dzieci i młodzież, - brak animatora społecznego, organizatora życia społecznego, - słabe wyposażenie budynków użyteczności publicznej.
SZANSE	ZAGROŻENIA
<ul style="list-style-type: none"> - pomoc doradcza przy aplikowaniu o środki zewnętrzne, - współpraca z jednostkami działającymi na gruncie społecznym (GOPS, GOK, NGO), - działające partnerstwo organizacji i instytucji, - fundusze Urzędu Gminy i Unii europejskiej. 	<ul style="list-style-type: none"> - brak dostępu do specjalistycznych szkoleń, warsztatów, - zniechęcenie społeczne.



VI. Wizja rozwoju

Miszewko Strzałkowskie to wieś dążąca do pełnej integracji społecznej, zmierzająca do zwiększenia dobrobytu mieszkańców, rozwoju kulturowego.

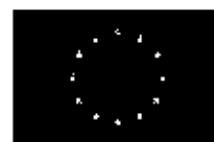
Priorytety:

1. Budowa boiska sportowego - z zapleczem .
2. Budowa Świetlicy Wiejskiej - miejsca rozwoju dla poszczególnych grup zainteresowań:
 - sala internetowa,
 - sala zajęć rekreacyjno-rehabilitacyjnych,
 - sala tradycji i OSP,
 - zaplecze techniczne (kotłownia).
3. Budowa kanalizacji ściekowej.
4. Budowa gazociągu ziemnego.
5. Budowa ścieżek pieszo rowerowych.
6. Zorganizowanie miejsca spędzania czasu wolnego dostępnego dla wszystkich grup wiekowych.
7. Stworzenie warunków do rozwoju sportu, rekreacji i turystyki.
8. Stworzenie warunków do rozwoju działalności społecznej, wolontarystycznej, pozarządowej.



Orientacyjne umiejscowienie budowy świetlicy wiejskiej





VII. Harmonogram

DZIAŁANIE	OKRES	FINANSOWANIE
Budowa boiska sportowego - z zapleczem	2014-2016	Fundusze UE Budżet Gminy Słupno
Budowa Świetlicy Wiejskiej.	2013-2014	PROW Budżet Gminy Słupno
Budowa kanalizacji ściekowej.	2014-2019	Fundusze UE Budżet Gminy Słupno
Budowa gazociągu ziemnego.	2015-2019	Fundusze UE Mazowiecka Spółka Gazowa
Budowa ścieżek pieszko rowerowych.	2015-2019	Fundusze UE Budżet Gminy Słupno
Zorganizowanie miejsca spędzania czasu wolnego dostępnego dla wszystkich grup wiekowych.	2014-2019	Fundusze UE Budżet Gminy Słupno
Stworzenie warunków do rozwoju sportu, rekreacji i turystyki.	2014-2019	Fundusze UE Budżet Gminy Słupno
Stworzenie warunków do rozwoju działalności społecznej, wolontarystycznej, pozarządowej.	2014-2019	Fundusze UE Budżet Gminy Słupno

PRZEWODNICZĄCA

Elzbieta Kuchta



Elzbieta Kuchta