RADA GMINY
09-472 SŁUPNO
pow. płocki
woj. mazowieckie

UCHWAŁA NR 366/XXXIX/14
RADY GMINY W SŁUPNIE

z dnia 5 września 2014 r.

zmieniająca uchwałę w sprawie przystąpienia do sporządzenia zmiany Studium uwarunkowań i kierunków zagospodarowania przestrzennego gminy Słupno

Na podstawie art. 7 ust. 1 pkt 1 i art. 18 ust. 2 pkt 5 ustawy z dnia 8 marca 1990 r. o samorządzie gminnym (tj. Dz. U. z 2013 r., poz. 594 z późn. zm.), art. 9 ust. 1 i 2 i w związku z art. 27 ustawy z dnia 27 marca 2003 r. o planowaniu i zagospodarowaniu przestrzennym (tj. Dz. U. 2012r., poz. 647 z późn. zm.) uchwala się, co następuje:

§ 1. 1. W uchwale Nr 388/XL/10 Rady Gminy w Słupnie z dnia 30 sierpnia 2010 r. w sprawie przystąpienia do sporządzenia zmiany Studium uwarunkowań i kierunków zagospodarowania przestrzennego gminy Słupno § 1 ust. 2 otrzymuje brzmienie:

„Zmiana Studium uwarunkowań i kierunków zagospodarowania przestrzennego gminy Słupno winna być uchwalona w dwóch etapach:

a) **Etap pierwszy** obejmuje tereny położone w: Cekanowie – dz. nr 291/9, 186/11, 186/12, 186/13, 185, 224, 246/1, 208/13; Słupnie – dz. nr 54/8, 15/17, 64/22 i 64/23 (b. nr 64/16), 7/8; Borowiczkach-Pieńkach – dz. nr 105/16, 207/4 (b. nr 207/1), 207/2, 189/6, 329/3, 73, 162/2; Wykowie – dz. nr 58/1; Bielinie – dz. nr 121/7, 109/5 i 109/6 (b. nr 109/3); Liszynie – dz. nr 86/6, 86/7, 5/13, 61;

b) **Etap drugi** obejmuje tereny położone w: Słupnie – dz. nr 164/6; Wykowie – dz. nr 110, 93/20, 93/21, 93/22, 93/23 i 93/24 (b. nr 93/4); Bielinie – dz. nr 59, 64, 65, 66; Liszynie – dz. nr 87/4 (b. nr 87/1), 87/2; Rydzynie – dz. nr 75.”.

2. Ustalenia pierwotne w zakresie funkcji terenów pozostają bez zmian.

3. Granice obszaru objętego opracowaniem zmiany Studium uwarunkowań i kierunków zagospodarowania przestrzennego gminy Słupno i poszczególnych etapów określono w załączniku graficznym do niniejszej uchwały.

§ 2. W uchwale Nr 388/XL/10 Rady Gminy w Słupnie z dnia 30 sierpnia 2010 r. w sprawie przystąpienia do sporządzenia zmiany Studium uwarunkowań i kierunków zagospodarowania przestrzennego gminy Słupno w § 1 ust. 2 i 3 skreśla się działki położone w: Borowiczkach-Pieńkach – dz. nr 78, 84; Bielinie – dz. nr 106, 110/5 albowiem zostaną objęte odrębną procedurą planistyczną.

§ 3. Wykonanie uchwały powierza się Wójtowi Gminy.

§ 4. Uchwała wchodzi w życie z dniem podjęcia i podlega opublikowaniu przez wywieszenie na tablicy ogłoszeń Urzędu Gminy w Słupnie.

Przewodnicząca Rady Gminy
Słupno

Elżbieta Kuchta

RADCA PRAWNY
mgr Henryk Kashkeboko
WaP-147

RADA GMINY
09-472 SŁUPNO
pow. płocki
woj. mazowieckie

UZASADNIENIE

Rada Gminy w Słupnie dnia 30 sierpnia 2010r. podjęła Uchwałę Nr 388/XL/10 w sprawie przystąpienia do sporządzenia zmiany Studium uwarunkowań i kierunków zagospodarowania przestrzennego gminy Słupno.

Sporządzony projekt zmiany Studium nie uzyskał uzgodnienia i pozytywnej opinii Regionalnego Dyrektora Ochrony Środowiska. Pozostałe organy i instytucje uzgodniły projekt zmiany Studium pozytywnie. Po ponownych wystąpieniach o uzgodnienie i zaopiniowanie, RDOŚ odniósł się pozytywnie do zmiany przeznaczenia części działek tj. terenów położonych w Cekanowie – dz. nr 291/9, 186/11, 186/12, 186/13, 185, 224, 246/1, 208/13; Słupnie – dz. nr 54/8, 15/17, 64/22 i 64/23 (b. nr 64/16), 7/8; Borowiczkach-Pieńkach – dz. nr 105/16, 207/4 (b. nr 207/1), 207/2, 189/6, 329/3, 73, 162/2; Wykowie – dz. nr 58/1; Bielinie – dz. nr 121/7, 109/5 i 109/6 (b. nr 109/3); Liszynie – dz. nr 86/6, 86/7, 5/13, 61, wyróżnionych jako etap I w niniejszej uchwale. W związku z powyższym zasadne jest dostosowanie sposobu uchwalania zmiany Studium z podziałem procedury na etapy:

1. Etap pierwszy – obejmuje tereny, które uzyskały uzgodnienie i pozytywną opinię Regionalnego Dyrektora Ochrony Środowiska;
2. Etap drugi - obejmuje tereny, które nie uzyskały uzgodnienia i pozytywnej opinii Regionalnego Dyrektora Ochrony Środowiska.

Zakłada się, że zmiana Studium dla obszaru określonego jako etap pierwszy będzie uchwalona w pierwszej kolejności, natomiast zmiana Studium dla obszarów z etapu drugiego będzie uchwalona po wypełnieniu procedury planistycznej począwszy od uzyskania uzgodnienia i pozytywnej opinii Regionalnego Dyrektora Ochrony Środowiska.

Wcześniejsze etapy procedury sporządzania zmiany Studium będą wspólne dla etapu pierwszego i drugiego.

Skreśla się działki położone w Borowiczkach-Pieńkach – dz. nr 78, 84; Bielinie – dz. nr 106, 110/5 albowiem zostaną objęte odrębną procedurą planistyczną, zgodnie z ustaleniami Komisji Rady Gminy z dnia 31.01.2011r.

PRZEWODNICZĄCA
Rady Gminy
Elżbieta Kuchta

Fragment mapy zasadniczej
Skala 1:1000
Wieś Słupno
Gmina Słupno
Powiat płocki

STAROSTA PŁOCKI
Dokumentacji Geodezyjno-Kartograficznej przy
Powiatowym w Płocku, 09-400 Płock, ul. Dekiko 59
dcza się zgodność niniejszej mapy z oryginałem
tym do państwowego zasobu geodezyjnego
ograficznego w dniu 2021.11.14.1210
idencjonowanym pod nr
ejs ...ba nie może służyć do celów
...n. 41/8
dnia 2010.04.20
imię i nazwisko, podpis osoby upoważnionej
z wp. STAROSTA
mgr Zofia Błaszkiewicz
Kierownik
Działu Powiatowy Zasób Geodezyjno-Kartograficzny

Załącznik graficzny
do Uchwały Nr 366/XXXIX/14
Rady Gminy w Słupnie
z dnia 5 września 2014 r.

RADA GMINY
W SŁUPNO
pow. płocki
woj. mazowieckie

PRZEWODNICZĄCA
Rady Gminy
Elżbieta Kuchta

Ls
54/8
54/4
53/3
53/6
53/7
54/6
54/11
54/12
54/10
44/4
379
388
397
380
381
382
446
B RVI
Bw
m2
Ustęk
Jabłonk
kd 300
g 180
w 110

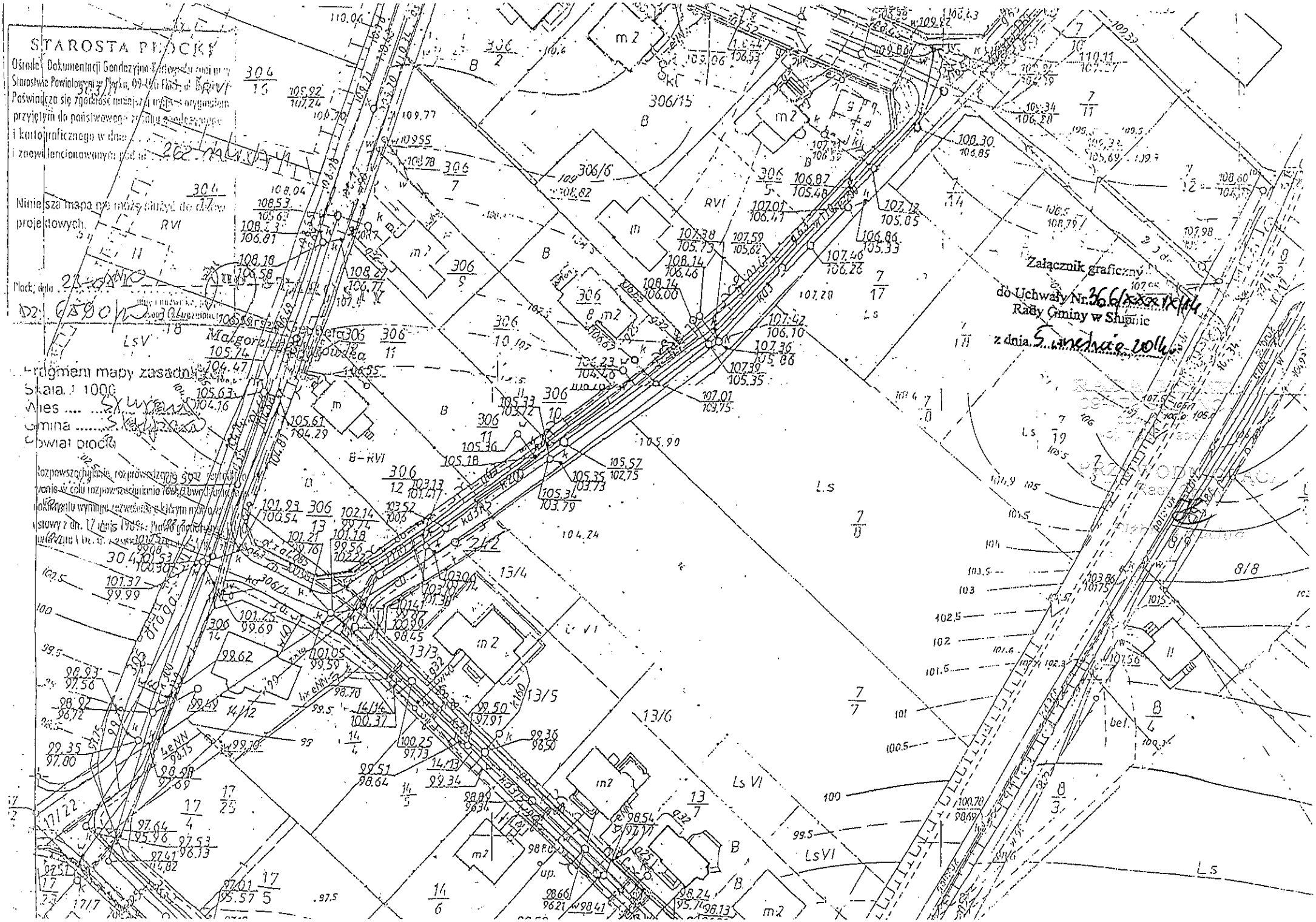
STAROSTA PŁOCKI
Ośrodek Dokumentacji Geodezyjno-Kartograficznej
Starostwo Powiatowe w Płocku, 09-400 Płock, ul. Kilińskiego 17
Poświadcza się zgodność niniejszej mapy z oryginałem przyjętym do państwowego zasobu geodezyjnego i kartograficznego w dniu
i zewidencjonowanym pod nr
Niniejsza mapa nie może służyć do celów projektowych.
Płock, dnia
Fragment mapy zasadniczej
Skala 1:1000
Wieś
Gmina
Powiat płocki
Załącznik graficzny
do Uchwały Nr 366/XXX/2014
Rady Gminy w Słupnie
z dnia 5 września 2014 r.

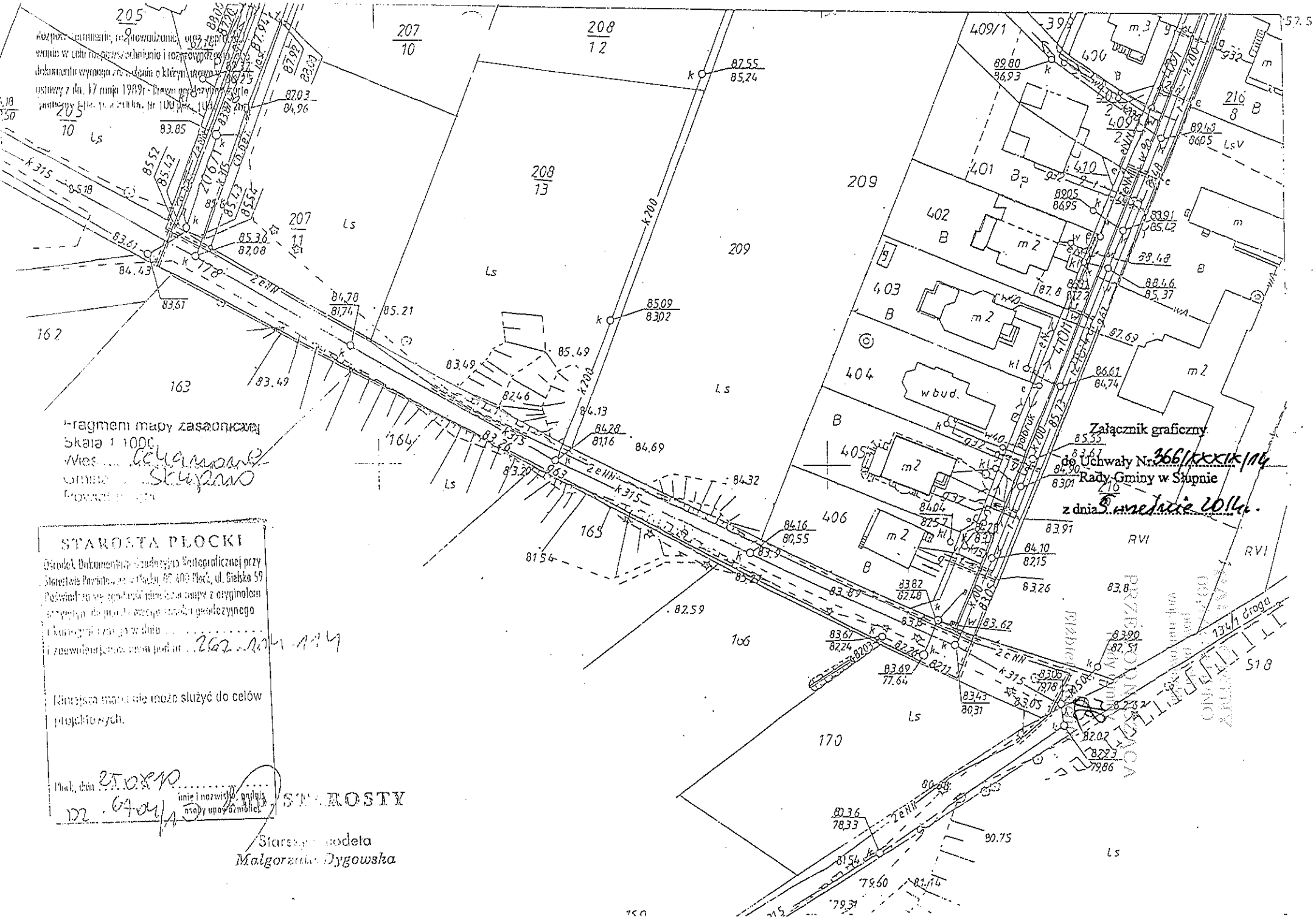
Załącznik graficzny
do Uchwały Nr 366/XXXIX/14
Rady Gminy w Słupnie
z dnia 5 września 2014 r.
Fragment mapy zasadniczej
Skala 1:1000
Wieś Cekanowo
Gmina Słupno
STAROSTA PŁOCKI
Ośrodek Dokumentacji Geodezyjno Kartograficznej przy Starostwie Powiatowym w Płocku, 09-400 Płock, ul. Sierpska 59
Niniejsza mapa nie może służyć do celów projektowych.
Płock, dnia 25.08.2010
STAROSTY
Starszy geodeta
Małgorzata Dygowska
209
208/13
208/12
207/10
207/11
205/10
205/9
409/1
400
401
402
403
404
405
406
410
210/8
162
163
164
165
166
170
Ls
RVI
S18
drogą

STAROSTA PŁOCKI
Ośrodek Dokumentacji Geodezyjno-Kartograficznej przy Starostwie Powiatowym w Płocku, 09-400 Płock, ul. Bielska 59
Poświadcza się zgodność niniejszej mapy z oryginałem przyjętym do państwowego zasobu geodezyjnego i kartograficznego w dniu .....
i zewidencjonowanym pod nr 262.113.2003 i 257

Niniejsza mapa nie może służyć do celów projektowych.

Płock, dnia 23.08.2003 r. ..... imię i nazwisko, podpis osoby upoważnionej
PO STAROSTY
Starszy Geodeta
Małgorzata Dygowska

DZ. 6590/W

Fragment mapy zasadniczej
Skala 1:1000
Wieś ... Stupno
Gmina ... Stupno
Powiat płocki

Rozpowszechnianie, rozprowadzanie, oraz reprodukowanie w celu rozpowszechniania i rozprowadzania tego dokumentu wymaga zezwolenia o którym mowa w art. 1 ustawy z dn. 17 maja 1989r. Prawo geodezyjne i kartograficzne (Dz. U. z 2000r. Nr 100 poz. 1086 z późn. zm.)

Załącznik graficzny 1/4
do Uchwały Nr 366/XXXIV/14
Rady Gminy w Słupnie
z dnia 5 września 2014 r.

PRZEWODNICZĄCA
Rady Gminy
Danuta Kuchta

Ps V
3/14
5/10
5/11
3/15
5/13
7/7
7/10
7/11
7/9
7/15
3/16
Ls-I
Ż W

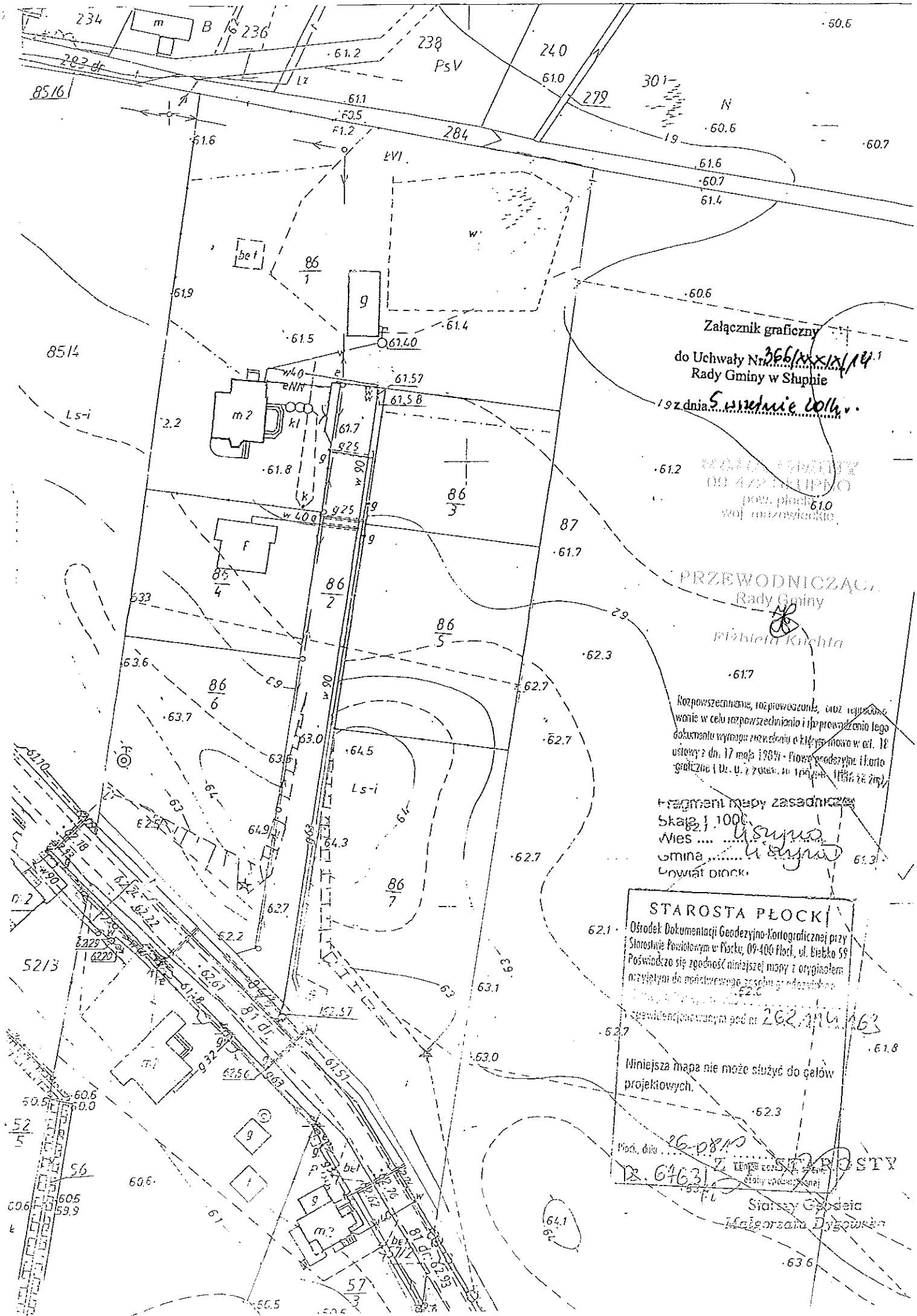
Załącznik graficzny
do Uchwały Nr 366/XXXIX/14
Rady Gminy w Słupnie
z dnia 5 września 2014 r.
WÓJT GMINY
09-402 SŁUPNO
pow. płocki
woj. mazowieckie
PRZEWODNICZĄCY
Rady Gminy
Elżbieta Kuchta
Rozpowszechnianie, rozpowszechnianie, udostępnianie w celu rozpowszechniania i rozpowszechnianie tego dokumentu wymaga zezwolenia o którym mowa w art. 18 ustawy z dn. 17 maja 1989 r. - Prawo geodezyjne i kartograficzne (Dz. U. z 2000 r. nr 100 poz. 1086 ze zmianami)
Fragment mapy zasadniczej
Skala 1:1000
Wieś Usnąć
Gmina Usnąć
Powiat płocki
STAROSTA PŁOCKI
Ośrodek Dokumentacji Geodezyjno-Kartograficznej przy Starostwie Powiatowym w Płocku, 09-400 Płock, ul. Biebrzańska 59
Poświadcza się zgodność niniejszej mapy z oryginałem przyjętym do państwowego zasobu geodezyjnego i ewidencjonowanym pod nr 262.1414.163
Niniejsza mapa nie może służyć do celów projektowych.
Płock, dnia 26.08.10
z upoważnienia STAROSTY
Starszy Geodeta
Małgorzata Dylewska
B. 67631

Załącznik graficzny
do Uchwały Nr 366/XXXIX/14
Rady Gminy w Słupnie
z dnia 5 września 2014 r.

WÓJT GMINY
09-402 SŁUPNO
pow. płocki
woj. mazowieckie

PRZEWODNICZĄCA
Rady Gminy
Elżbieta Kuchta

jmami mapy zasadniczej
(skala 1:1000 Odwzorowanie
Wieś ..... Słupno
Gmina ..... Słupno
Powiat płocki

STAROSTA PŁOCKI
Ośrodek Dokumentacji Geodezyjno-Kartograficznej przy
Starostwie Powiatowym w Płocku, 09-400 Płock, ul. Bielska 59

...kartograficznego w dniu .....
...zewidencjonowanym pod nr ... 262/11 - 127

...niejsza mapa nie może służyć do celów
...projektowych.

...dnia 23-08-10
D2 . 6546 / 1

STAROSTA
Starszy Geodeta
Małgorzata Dygowska

Załącznik graficzny 1
do Uchwały Nr 366/XXXIX/14
Rady Gminy w Słupnie
z dnia 5 września 2014 r.

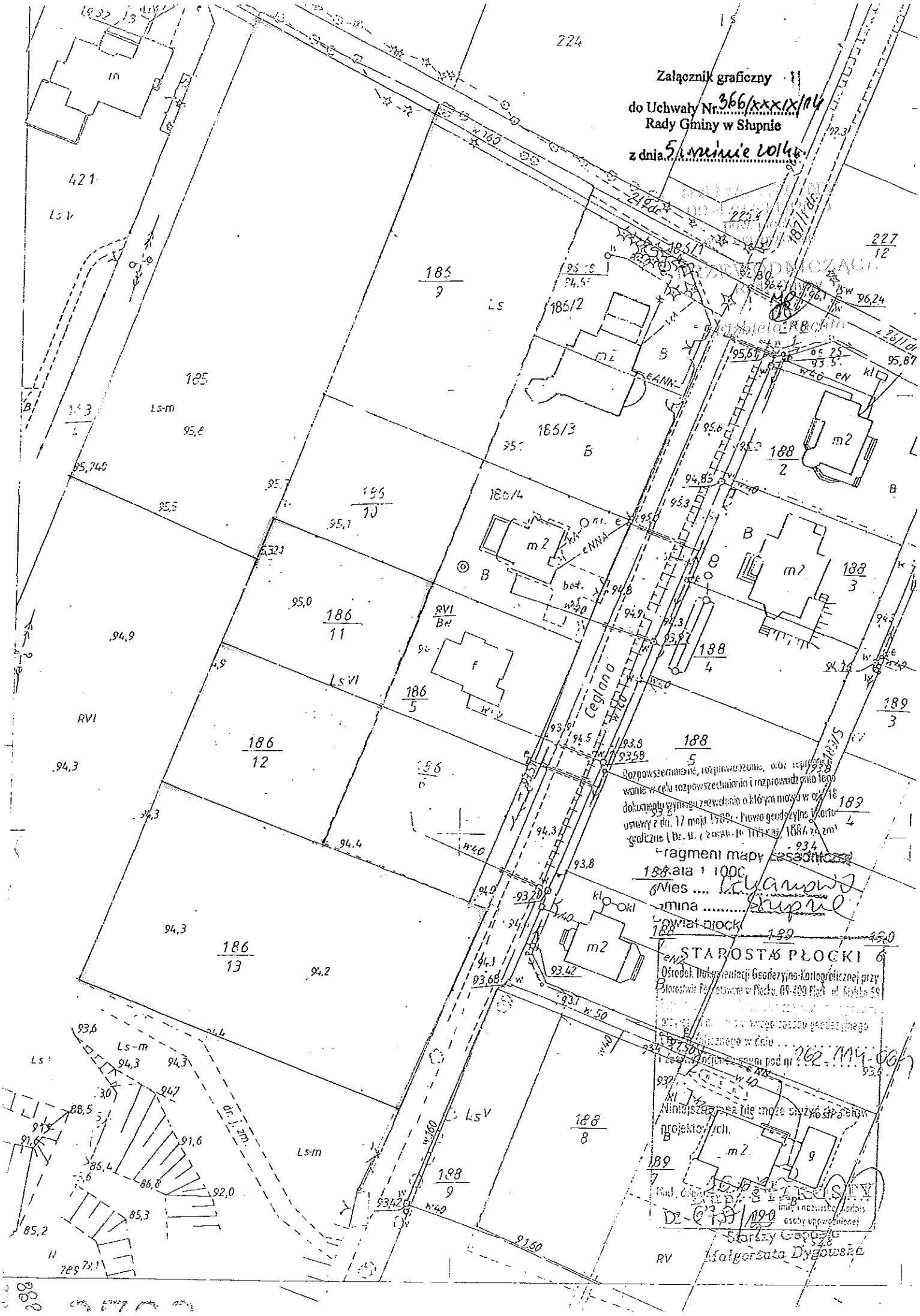

Załącznik graficzny

do Uchwały Nr 366/XXXIX/14
Rady Gminy w Słupnie

z dnia 5 września 2014 r.

Fragment mapy ewidencyjnej
Skala 1:500
Wieś Bielino Wirginia
Gmina Słupno
Powiat płocki

Bez pozwolenia nie powielać, rozpowszechniać, rozprowadzane, oraz reprodukowanie w całości lub w części utwór i rozprowadzanie tego dokumentu wymaga zezwolenia o którym mowa w art. 18 ustawy z dn. 17 maja 1989r. Prawo geodezyjne i kartograficzne (Dz. U. z 2000r. Nr 100 poz. 1086 ze zm)

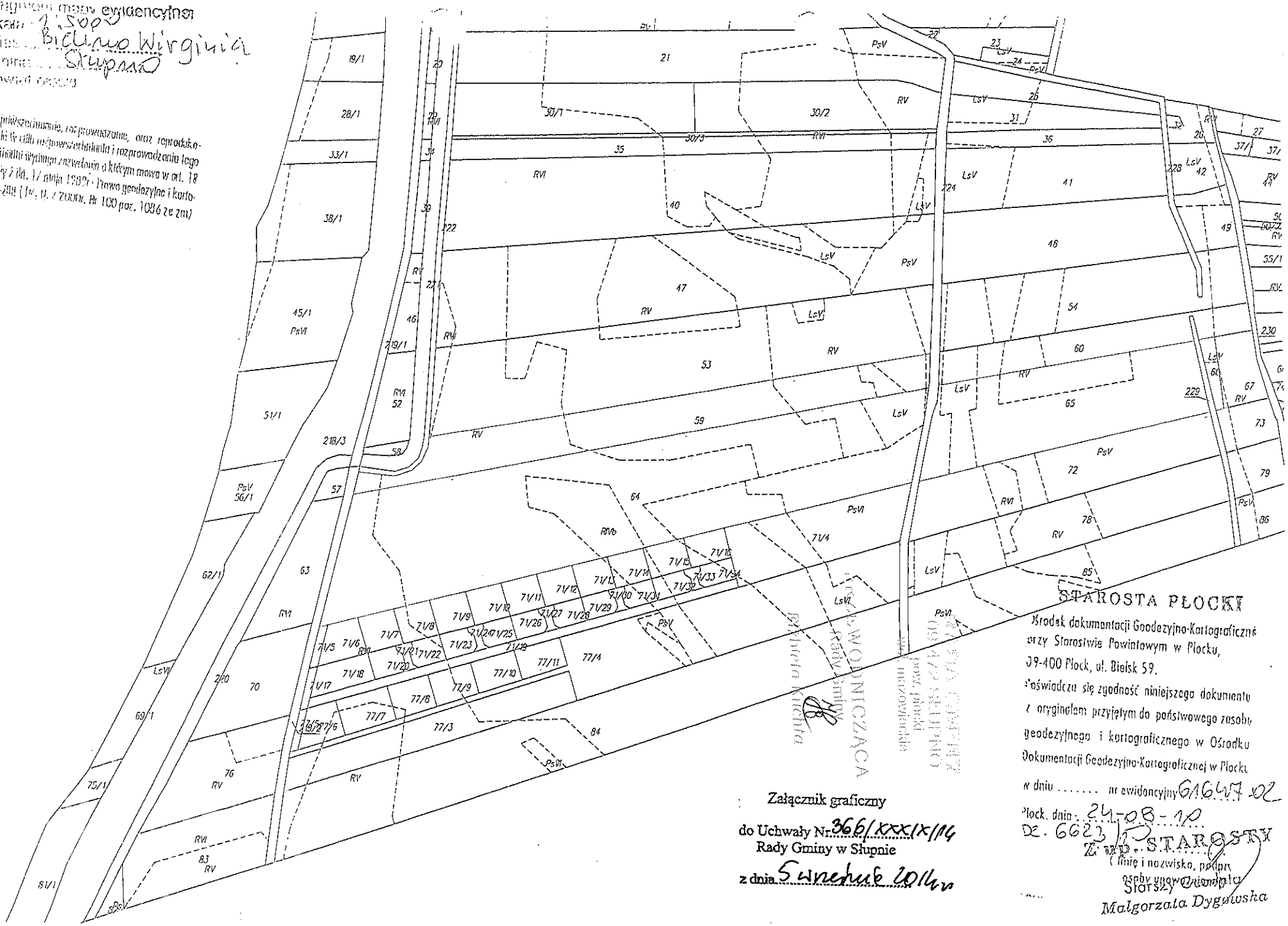

Załącznik graficzny
do Uchwały Nr 366/XXXIX/14
Rady Gminy w Słupnie
z dnia 5 września 2014 r.

STAROSTA PŁOCKI
Ośrodek dokumentacji Geodezyjno-Kartograficznej
przy Starostwie Powiatowym w Płocku,
09-400 Płock, ul. Bielsk 59.
Poświadcza się zgodność niniejszego dokumentu
z oryginałem przyjętym do państwowego zasobu
geodezyjnego i kartograficznego w Ośrodku
Dokumentacji Geodezyjno-Kartograficznej w Płocku
w dniu ..... nr ewidencyjny 616447-02
Płock, dnia 24-08-10
DZ. 6623/10
Z up. STAROSTY
(imię i nazwisko, podpis osoby uprawnionej)
Starszy
Małgorzata Dygowska

Załącznik graficzny

do Uchwały Nr 366/XXXIX/14
Rady Gminy w Słupnie

z dnia 5 lutego 2014 r.

Fragment mapy zasadniczej
Skala 1 1000
Wieś ..... Uchanowo
Gmina ..... Słupno
Powiat płocki

STAROSTA PŁOCKI
Ośrodek Dokumentacji Geodezyjno-Kartograficznej przy Starostwie Powiatowym w Płocku, 09-400 Płock, ul. Bielska 59
Poświadcza się zgodność niniejszej mapy z oryginałem przyjętym do państwowego zasobu geodezyjnego i kartograficznego w dniu .....
i zaewidencjonowanym pod nr 262/114/121

Niniejsza mapa nie może służyć do celów projektowych.

Płock, dnia 26.08.10
Dz-6760/10

Z upoważnienia STAROSTY
(imię i nazwisko, podpis osoby upoważnionej)
Starszy Geodeta
Małgorzata Dygowska

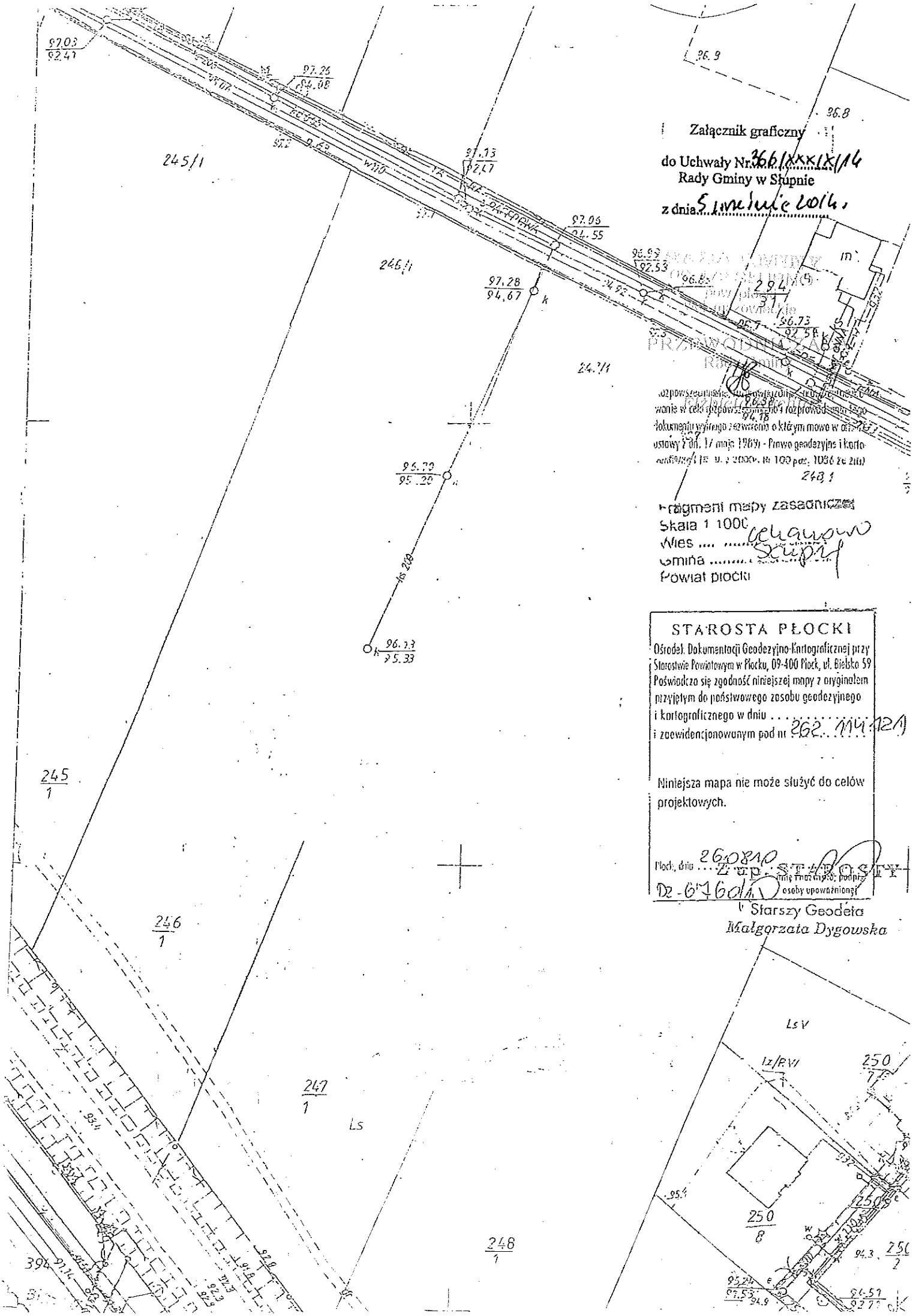

[illegible] w Płocku,
[illegible] Płock, ul. Dobrej 39,
[illegible] dokumentu
[illegible] zasobu
geodezyjnego i kartograficznego w Ośrodku
dokumentacji Geodezyjno-Kartograficznej w Płocku
z dnia ..... nr ewidencyjny 61647.15
Płock, dnia 2.09.10
Dz. 7048/10

[illegible] wano w celu rozpowszechniania i rozprowadzania tego dokumentu wymaga zezwolenia o którym mowa w art. 18 ustawy z dn. 17 maja 1989r.- Prawo geodezyjne i kartograficzne (Dz. U. z 2000r. Nr 100 poz. 1086 ze zm)

Fragment mapy ewidencyjnej
Skala 1:5000
Wieś Rydzyno
Gmina Słupno
Numer obrębu

Imię i nazwisko, podpis osoby upoważnionej
Starszy Geodeta
Dariusz Chyczewski

Załącznik graficzny
do Uchwały Nr 366/XXXIX/14
Rady Gminy w Słupnie
z dnia 5 września 2014r.

PRZEWODNICZĄCY
Rady Gminy
Elżbieta Kilińska