

STAROSTA PŁOCKI	
imię i nazwisko	Elżbieta Kuchta
numer i data wydania	4.100.11.15.3
Data wykonania kopii	1.10.2014
imię, nazwisko i podpis osoby reprezentującej organ	P. S. PŁOCKI
numer i data wydania	09-472.0152.14
Urząd Miejski w Płocku Geodeta w zawodzie Gospodarka Nieruchomości	

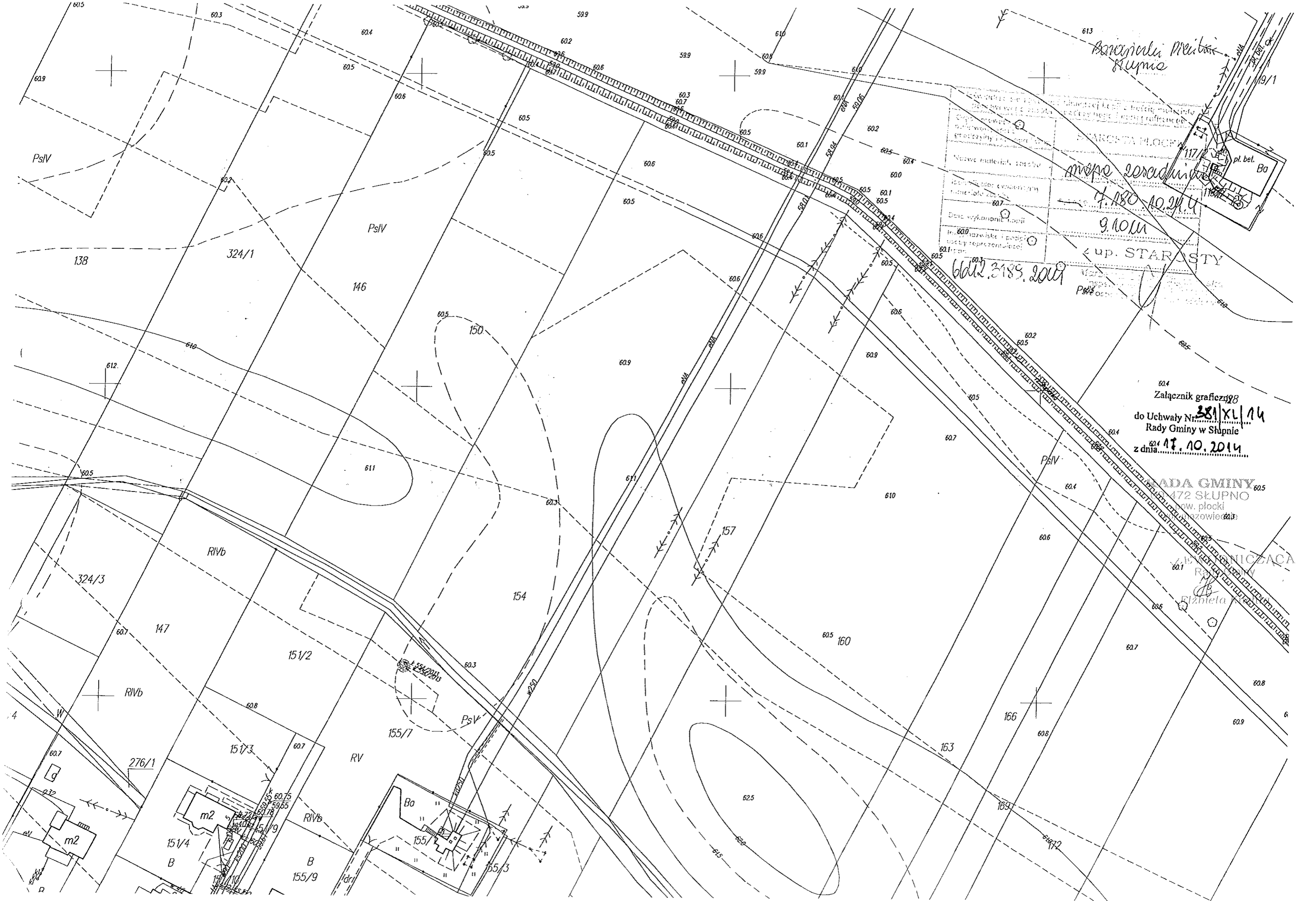
Załącznik graficzny
do Uchwały Nr. 381/XL/14
Rady Gminy w Słupnie
z dnia 17.10.2014

RADA GMINY
09-472 SŁUPNO
pow. płocki
woj. mazowieckie

PRZEWODNICZĄCA
Rady Gminy
Elżbieta Kuchta



500
Ramyłowa
Słupno



*Bożenka Meitka
Słupnie*

*mapa zasadnicza
1:180 10.24.14
9.10.14*

data 2.3.18.2014

z up. STAROSTY

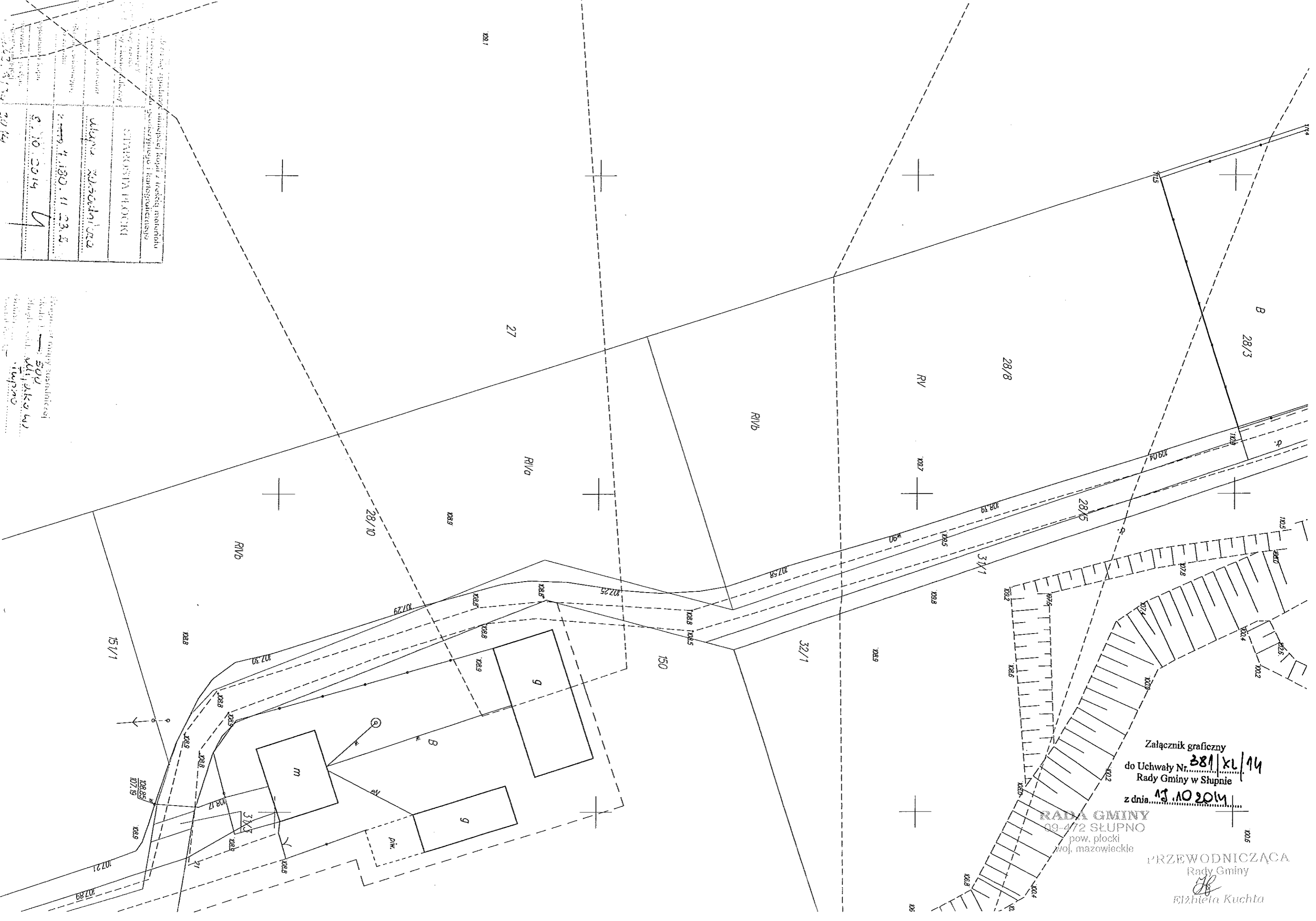
Załącznik graficzny
do Uchwały Nr 381/XL/14
Rady Gminy w Słupnie
z dnia 17.10.2014

RADA GMINY
472 SKUPNO
pow. płocki
zawowied

WIOSNIACZA
R. 1914
Elzbieta

Uzasadnienie sygnatury imieszności kopii z treści materiału
dokumentacji gminnej i katastralnej
Opis nieruchomości
Wzrost: 180.11.23.5
5.10.2014

Przedmiotowy budynek znajduje się
na działce nr 509 (ul. Włajskowa)
w miejscowości Słupno



Załącznik graficzny
do Uchwały Nr 381/XL/14
Rady Gminy w Słupnie
z dnia 13.10.2014

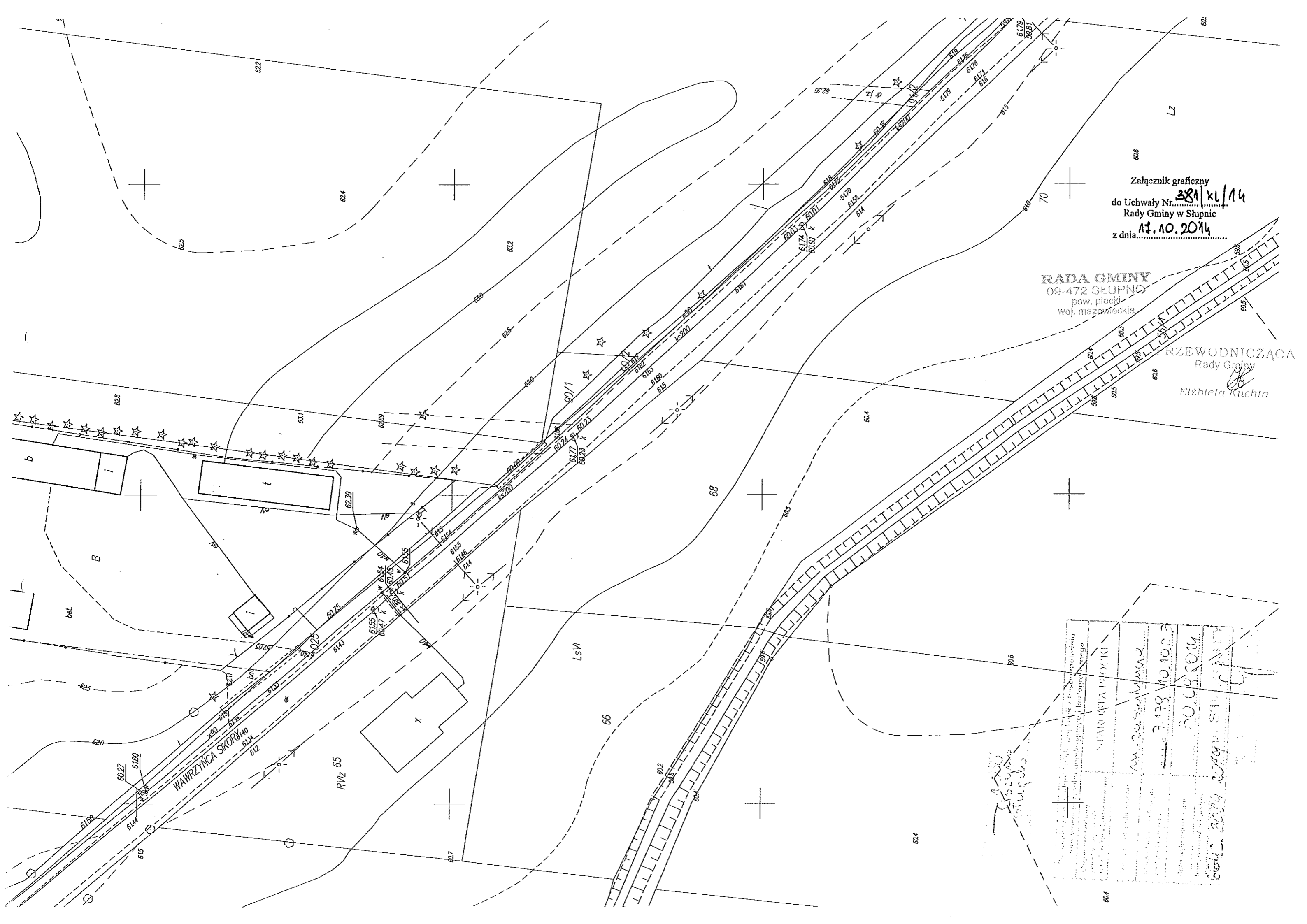
RADA GMINY
09-472 SŁUPNO
pow. płocki
woj. mazowieckie

PRZEWODNICZĄCA
Rady Gminy
EK
Eszkieta Kuchta

Załącznik graficzny
 do Uchwały Nr. 381 XL/14
 Rady Gminy w Słupnie
 z dnia 17.10.2014

RADA GMINY
 09-472 SŁUPNO
 pow. płocki
 woj. mazowieckie

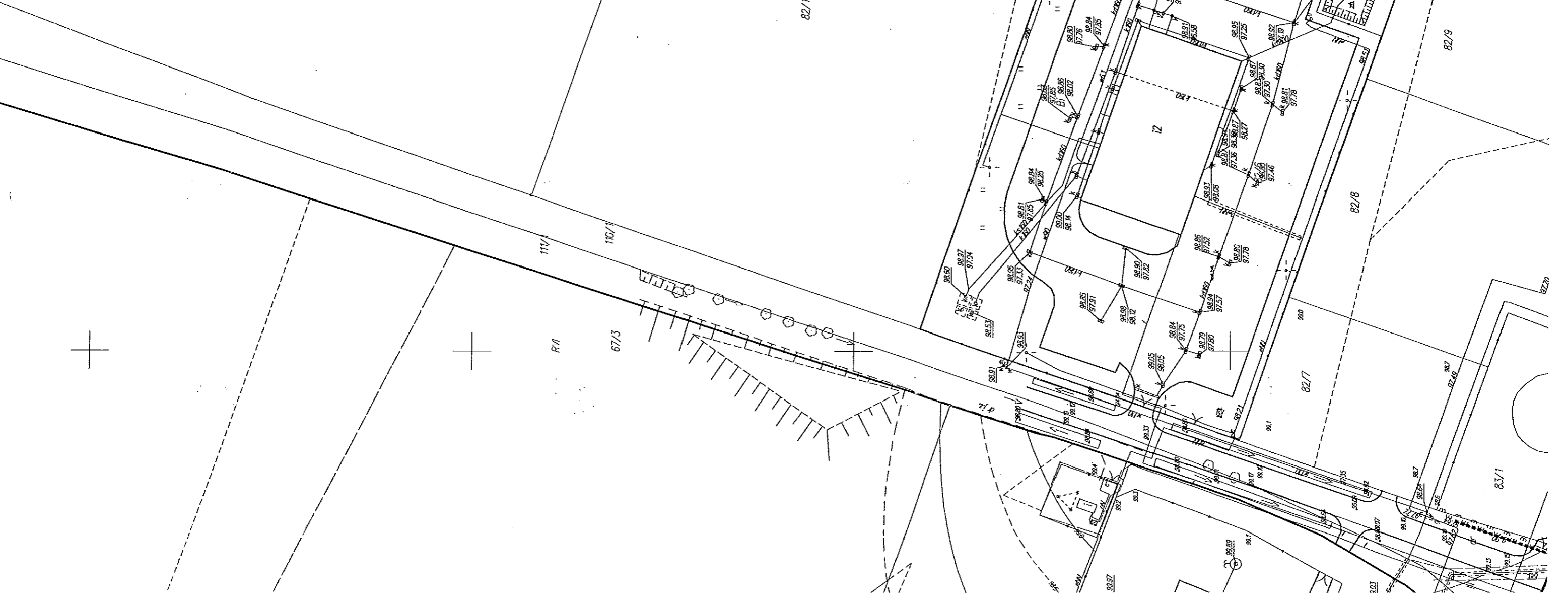
RZEWODNICZĄCA
 Rady Gminy
Różżka Kuchta



STAROSTWA PŁOCKA M. ZUBIAŁOWA 7.179.10.100.2 20.09.2014 2014.2014.2014.50	
---	--

Przebieg linii rozgraniczenia nieruchomości, stanowiący załącznik do projektu planu zagospodarowania przestrzennego, z załącznikami: 1. Stan faktyczny 2. Plan sytuacyjny 3. Plan techniczny 4. Plan wysokościowy 5. Plan inżynierski 6. Plan kosztorysowy 7. Plan kosztorysowy robót budowlanych 8. Plan kosztorysowy robót ziemianinowskich 9. Plan kosztorysowy robót instalacyjnych 10. Plan kosztorysowy robót elektrycznych 11. Plan kosztorysowy robót sanitarnych 12. Plan kosztorysowy robót wodociągowych 13. Plan kosztorysowy robót kanalizacyjnych 14. Plan kosztorysowy robót drogowych 15. Plan kosztorysowy robót zielonych 16. Plan kosztorysowy robót ogrodniczych 17. Plan kosztorysowy robót inżynierskich 18. Plan kosztorysowy robót innych	
Opis przedmiotu inwestycji	STANOWISKA PŁCZ. III
Nazwa inwestycji	WOPZ Rozbudowa
Identyfikacja inwestycji	111/1
Data wykonania kopii	23.02.2013
Imię, nazwisko i podpis osoby reprezentującej organ	0042.2074.14

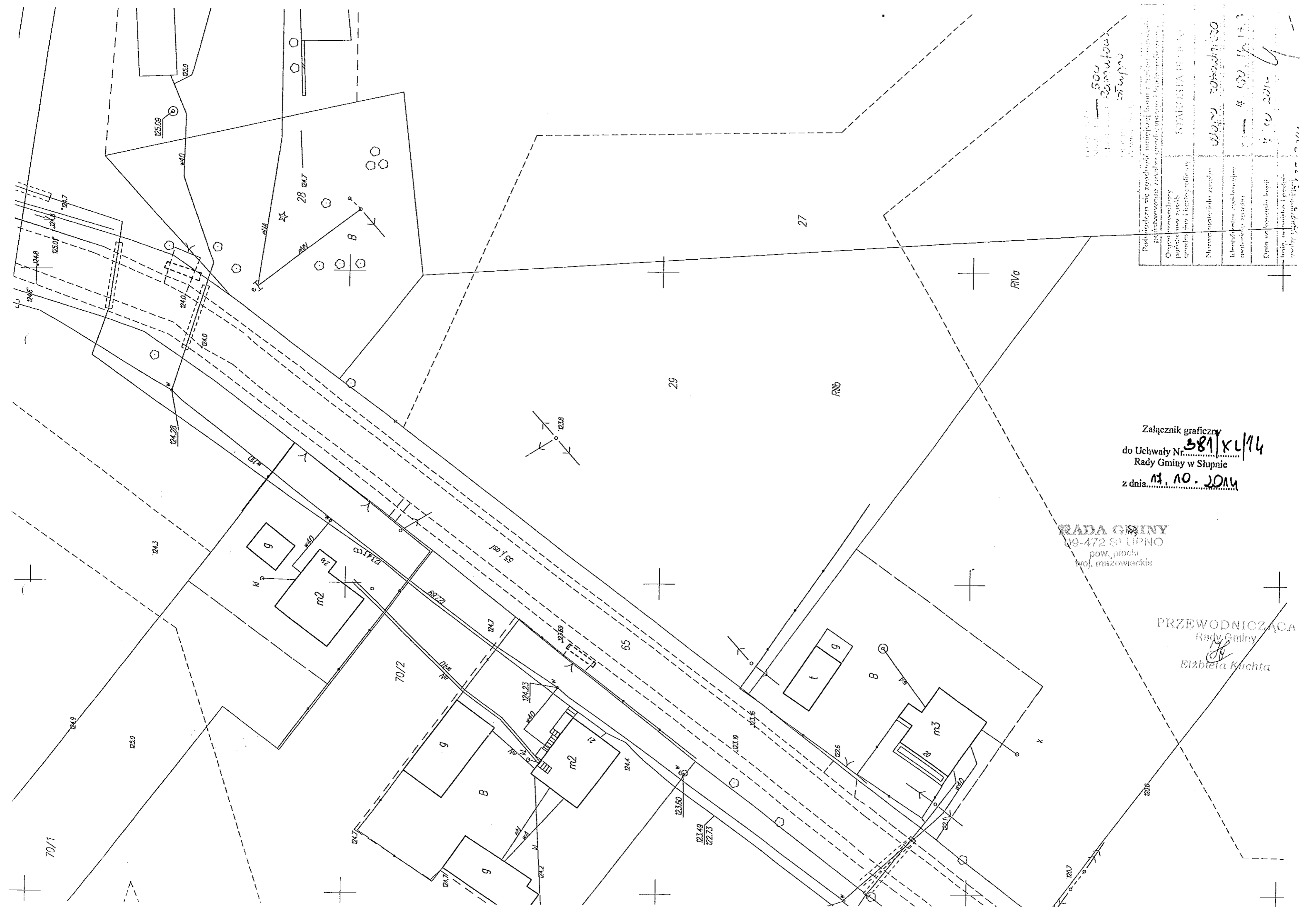
1. Stan faktyczny
2. Plan sytuacyjny
3. Plan techniczny
4. Plan wysokościowy
5. Plan inżynierski
6. Plan kosztorysowy
7. Plan kosztorysowy robót budowlanych
8. Plan kosztorysowy robót ziemianinowskich
9. Plan kosztorysowy robót instalacyjnych
10. Plan kosztorysowy robót elektrycznych
11. Plan kosztorysowy robót sanitarnych
12. Plan kosztorysowy robót wodociągowych
13. Plan kosztorysowy robót kanalizacyjnych
14. Plan kosztorysowy robót drogowych
15. Plan kosztorysowy robót zielonych
16. Plan kosztorysowy robót ogrodniczych
17. Plan kosztorysowy robót inżynierskich
18. Plan kosztorysowy robót innych



Załącznik graficzny
do Uchwały Nr 381/XL/14
 Rady Gminy w Słupnie
z dnia 12.10.2013

STANOWISKA PŁCZ. III
pow. procki
woj. mazowieckie

PRZEWIDNICZĄCA
Rady Gminy
Elżbieta Kuchta

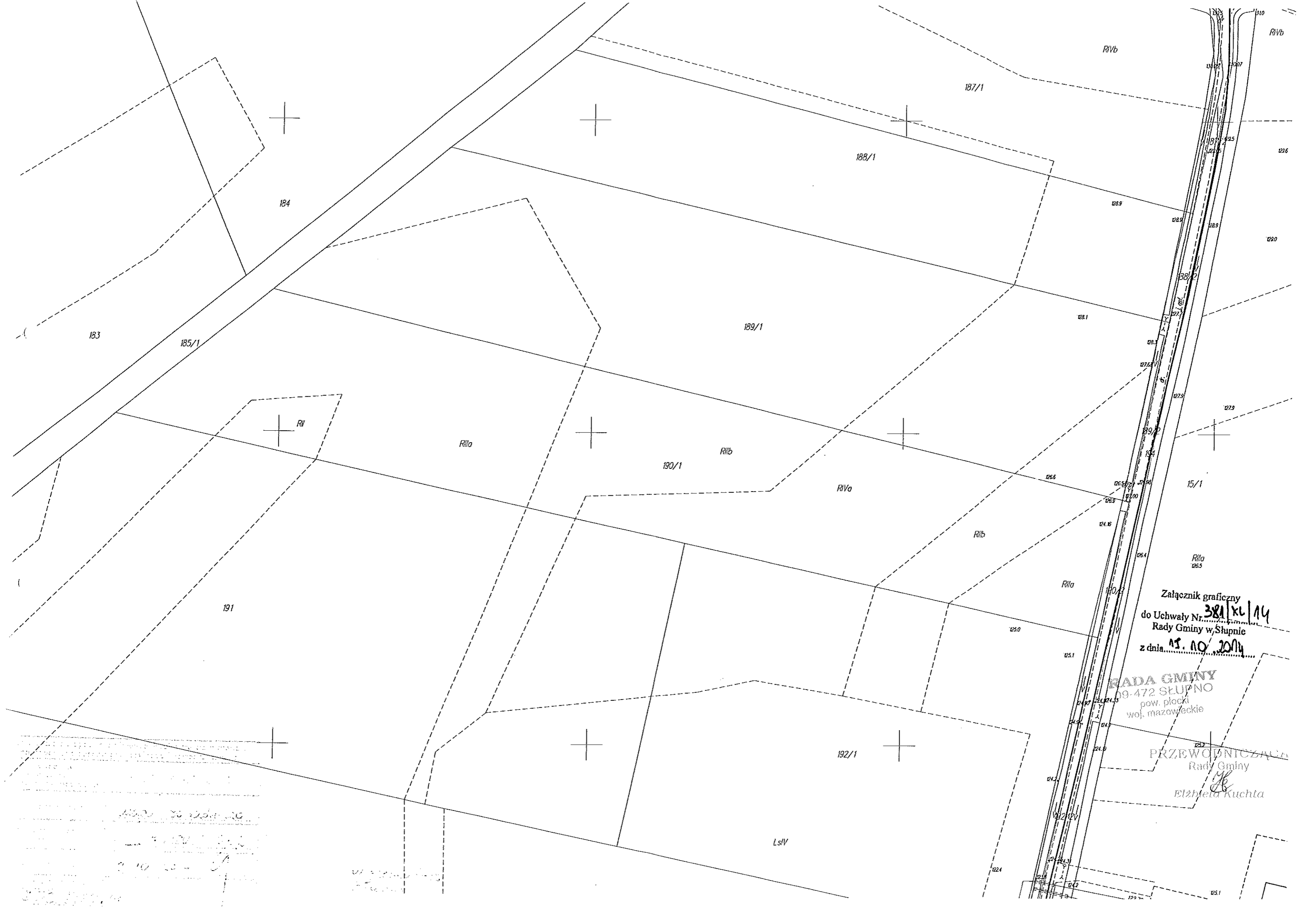


Podstawa: Plan zagospodarowania przestrzennego miejscowości Słupno, uchwała Nr 10/2014 z dnia 10.12.2014 r.	STANOWISKO: 1000/00
Opis: Projekt przebudowy i remontu budynku mieszkalnego z garażem i przybudowlą.	Wzrost: 2000/00
Skala: 1:500	Data: 10.12.2014
Projektant: [Signature]	Wzrost: 2000/00
Opis: Projekt przebudowy i remontu budynku mieszkalnego z garażem i przybudowlą.	Data: 10.12.2014
Skala: 1:500	Wzrost: 2000/00
Projektant: [Signature]	Data: 10.12.2014

Załącznik graficzny
do Uchwały Nr 381/XL/14
Rady Gminy w Słupnie
z dnia 13.10.2014

RADA GMINY
00-472 SŁUPNO
pow. piócki
Woj. mazowieckie

PRZEWODNICZĄCA
Rady Gminy
[Signature]
Elżbieta Kuchta



Załącznik graficzny
do Uchwały Nr 381/XL/14
Rady Gminy w Słupnie
z dnia 15. 10. 2014

RADA GMINY
09-472 SŁUPNO
pow. płocki
woj. mazowieckie

PRZEWODNICZĄCA
Rady Gminy
[Signature]
Elżbieta Kuchta

[Handwritten notes in the bottom left corner]