

**w sprawie przystąpienia do sporządzenia „Zmiany Studium uwarunkowań i kierunków zagospodarowania przestrzennego gminy Słupno”**

Na podstawie art.18 ust.2 pkt.5 ustawy z dnia 8 marca 1990r. samorządzie gminnym (tekst jednolity, Dz. U. Nr 142 poz. 1591 z 2001r. z późn. zm.) oraz art. 5, art. 9 ust. 1, art. 10 ust. 1 i 2 art. 27 i art. 33 ustawy z dnia 27 marca 2003r. o planowaniu i zagospodarowaniu przestrzennym (Dz. U. Nr 80 poz.717 z późn. zm.) Rada Gminy w Słupnie uchwala co następuje:

§ 1


1. Przystąpić do sporządzenia zmiany w części „Studium uwarunkowań i kierunków zagospodarowania przestrzennego gminy Słupno” uchwalonego przez Radę Gminy w Słupnie uchwałą Nr 310/XXIII/01 z dnia 19 października 2001r.
2. Zakres zmiany „Studium” dotyczy terenów położonych w: Miszewku Strzałkowskim – dz. nr 16/1, 17, 18, 19, 24, 25, 27/1, 28, 29, 47, 50, 51, 52, 53, 54, 55, 56, 57, 58, 59, 60, 61, 82, 83, 85/1, 88, 89, 90, 91, 92, 93, 94, 95, 98, 99, 100/1 oznaczone jako obszar gleb o klasach bonitacyjnych III-V, a w miejscowym planie zagospodarowania przestrzennego gminy Słupno jako tereny rolnicze R i tereny zabudowy zagrodowej w gospodarstwach rolnych, hodowlanych i ogrodniczych RM oraz cele komunikacyjne.
3. Przedmiotem zmiany „Studium” jest przeznaczenie terenów położonych:
  - w Miszewku Strzałkowskim – dz. o nr ewid. 16/1, 17, 18, 19, 24, 25, 27/1, 28, 29, 47, 50, 51, 52, 53, 54, 55, 56, 57, 58, 59, 60, 61, 82, 83, 85/1, 88, 89, 90, 91, 92, 93, 94, 95, 98, 99, 100/1 pod tereny Bazy Surowcowej Plebanka Przedsiębiorstwa Eksploatacji Rurociągów Naftowych „Przyjaźń” S. A. w Płocku.

§ 2


Wykonanie Uchwały powierza się Wójtowi Gminy Słupno.

§ 3

Uchwała wchodzi w życie z dniem podjęcia i podlega wywieszeniu na tablicy ogłoszeń Urzędu Gminy w Słupnie

PRZEWODNICZĄCA  
Rady Gminy  
  
Elżbieta Kuchta

RADCA PRAWNY

  
mgr Henryk Jastrzebski  
Wa-P-147

## Uzasadnienie

Zgodnie z art. 32 ust.1 ustawy z dnia 27 marca o planowaniu i zagospodarowaniu przestrzennym oraz wnioskiem Przedsiębiorstwa Eksploatacji Rurociągów Naftowych „Przyjaźń” Spółka Akcyjna w Płocku - Wójt Gminy Słupno dokonał analizy zmian w zagospodarowaniu przestrzennym, która wykazała co następuje:


- tereny położone w Miszewku Strzałkowskim – dz. nr ewid. 16/1, 17, 18, 19, 24, 25, 27/1, 28, 29, 47, 50, 51, 52, 53, 54, 55, 56, 57, 58, 59, 60, 61, 82, 83, 85/1, 88, 89, 90, 91, 92, 93, 94, 95, 98, 99, 100/1 określone w obowiązującym „Studium uwarunkowań i kierunków zagospodarowania przestrzennego gminy Słupno” jako obszar gleb o klasach bonitacyjnych III-V, a w miejscowym planie zagospodarowania przestrzennego gminy Słupno jako tereny rolnicze oznaczone symbolem R i tereny zabudowy zagrodowej w gospodarstwach rolnych, hodowlanych i ogrodniczych RM oraz przeznaczone na cele komunikacyjne, mogą być przeznaczone pod rozbudowę istniejącej Bazy Surowcowej Plebanka „PERN” w Miszewku Strzałkowskim. Planowana inwestycja wynika ze zwiększonego zapotrzebowania na dostawę surowca ze strony kontrahentów krajowych i zagranicznych oraz zwiększenie tranzytu do Niemiec i na południe Polski.

Studium określa politykę rozwoju przestrzenno-gospodarczego Gminy, koordynuje ustalenia planów miejscowych, promuje Gminę na zewnątrz.

Mając na uwadze wspomóżenie rozwoju gospodarczego Gminy poprzez realizację budownictwa mieszkaniowego, usługowego, produkcyjnego i infrastruktury towarzyszącej Rada Gminy postanawia jak na wstępie.

PRZEWODNICZĄCA

Rady Gminy

  
Elżbieta Kuchta