

Uchwała Nr 390/XL/10
Rady Gminy w Słupnie
z dnia 30 sierpnia 2010r.

w sprawie przystąpienia do zmiany miejscowego planu zagospodarowania przestrzennego terenu zabudowy mieszkaniowej w Cekanowie.

Na podstawie art. 18 ust. 2 pkt. 5 ustawy z dnia 8 marca 1990r. samorządzie gminnym (tekst jednolity, Dz. U. Nr 142 poz. 1591 z 2001r. z późn. zm.) oraz art. 14 ustawy z dnia 27 marca 2003r. o planowaniu i zagospodarowaniu przestrzennym (Dz. U. Nr 80 poz. 717 z późn. zm.) Rada Gminy w Słupnie uchwala co następuje:

§ 1

Przystępuje się do zmiany miejscowego planu zagospodarowania przestrzennego terenu zabudowy mieszkaniowej w Cekanowie, uchwalonego przez Radę Gminy w Słupnie uchwałą Nr 268/XIX/01 z dnia 26 lutego 2001r. (Dz. Urz. Woj. Maz. Nr 111 z dnia 31 maja 2001r., poz. 1459).

§ 2

1. Zakres opracowania obejmuje tereny położone w Cekanowie – dz. nr 287/21 oznaczone w miejscowym planie zagospodarowania przestrzennego terenu zabudowy mieszkaniowej w Cekanowie jako tereny zabudowy mieszkaniowej symbolem MN.
2. Przedmiotem zmiany planu jest przeznaczenie tych terenów pod zabudowę mieszkaniowo-usługową.

§ 3


Zakres opracowania zmian planu i procedurę zmiany planu, o którym mowa w §1 należy przeprowadzić zgodnie z ustawą z dnia 27 marca 2003r. o planowaniu i zagospodarowaniu przestrzennym.

§ 4


Wykonanie uchwały powierza się Wójtowi Gminy Słupno.

§ 5

Uchwała wchodzi w życie z dniem podjęcia i podlega wywieszeniu na tablicy ogłoszeń Urzędu Gminy w Słupnie.

PRZEWODNICZĄCA
Rady Gminy

Elżbieta Kuchta

RADCA PRAWNY


mgr Henryk Jastrzębski
Wa-P-147

361
201

Rada Gminy w Słupnie przystępuje do zmiany miejscowego planu zagospodarowania przestrzennego terenu zabudowy mieszkaniowej w Cekanowie, uchwalonego przez Radę Gminy w Słupnie uchwałą Nr 268/XIX/01 z dnia 26 lutego 2001r. (Dz. Urz. Woj. Maz. Nr 111 z dnia 31.05.2001r., poz. 1459). Zmiana planu obejmuje tereny położone w Cekanowie – dz. nr ewid. 287/21 określone w obowiązującym „Studium uwarunkowań i kierunków zagospodarowania przestrzennego gminy Słupno” i w miejscowym planie zagospodarowania przestrzennego terenu zabudowy mieszkaniowej w Cekanowie jako tereny zabudowy mieszkaniowej.

W związku z wnioskiem P. Wandy i Władysława Majewskich przeprowadzona została, zgodnie z art. 14 ust. 5 ustawy z dnia 27 marca 2003r. o planowaniu i zagospodarowaniu przestrzennym, przez Wójta Gminy Słupno analiza dotycząca zasadności przystąpienia do sporządzenia planu.

Celem opracowania zmiany planu jest zmiana przeznaczenia terenów zabudowy mieszkaniowej na mieszkaniowo-usługową oraz określenie zasad zagospodarowania terenu, warunków zabudowy i innych ustaleń wynikających z ustawy o planowaniu i zagospodarowaniu przestrzennym.

W związku z tym uchwalono jak wyżej.

PRZEWODNICZĄCA
Rady Gminy


Elżbieta Kuchta

do
390/XI/10
Gminy w Stupnie
0.08.2010.

1:1000

PRZEWODNICZĄCA
Rady Gminy
Elżbieta Kuchta

Wzrostki, nowozakazane, oraz renowacja
całkowicie zniszczonej i rozpięwanin tego
rodzaju, w tym w ur. 1969: prawa gospodarcze i karto
10. 11. 1969 r. 1000 (wzr. 1000 ze zm)

Wzrostki
Stupnia

KOSTA PŁOCKA

Wzrostki, nowozakazane, oraz renowacja
całkowicie zniszczonej i rozpięwanin tego
rodzaju, w tym w ur. 1969: prawa gospodarcze i karto
10. 11. 1969 r. 1000 (wzr. 1000 ze zm)

Wzrostki
Stupnia

mapa nieregularna skazy do celów

Wzrostki

26-08-2010

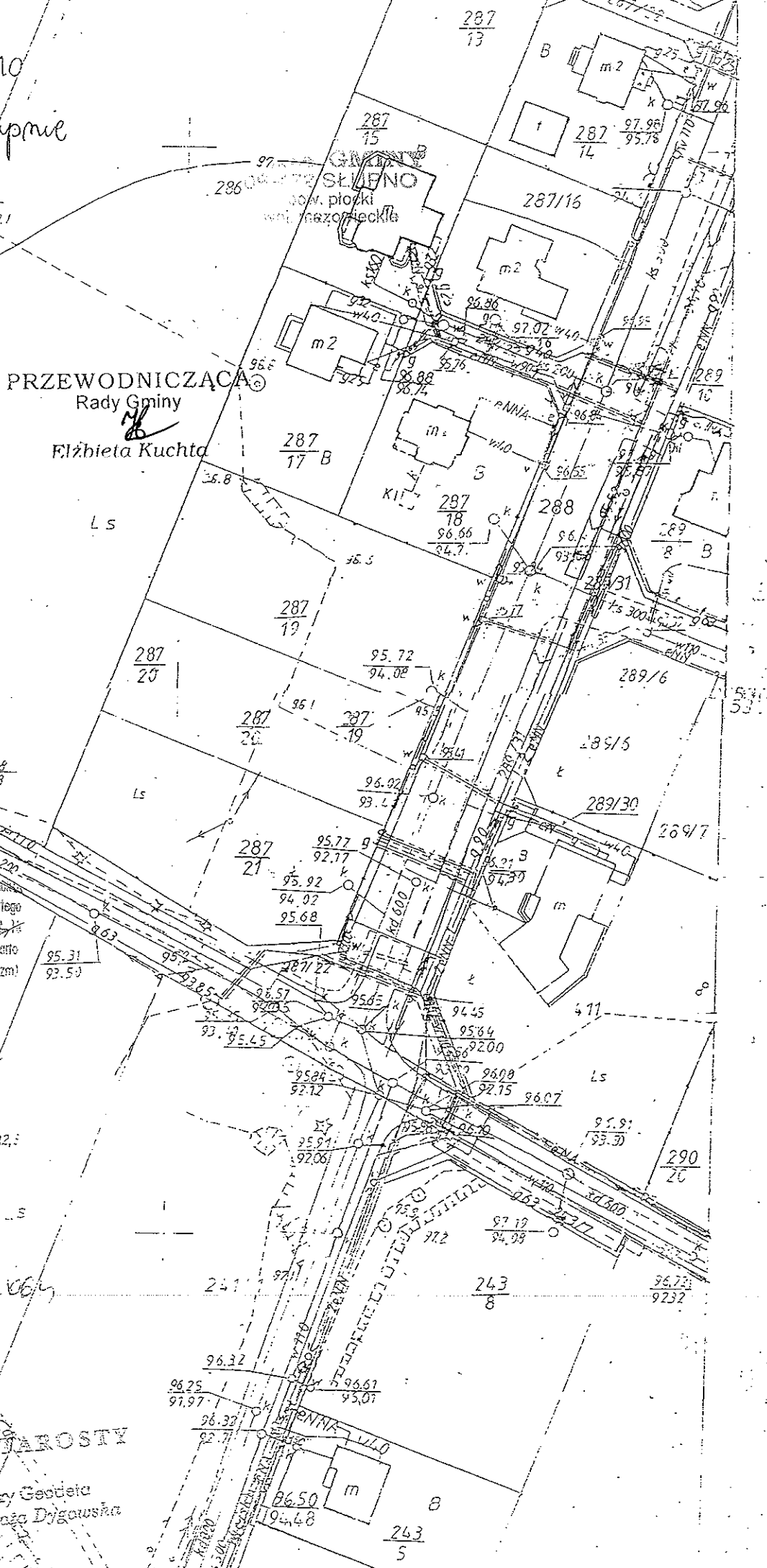
STAROSTY

Wzrostki

Magorzata Dygawska

Wzrostki

Wzrostki



268