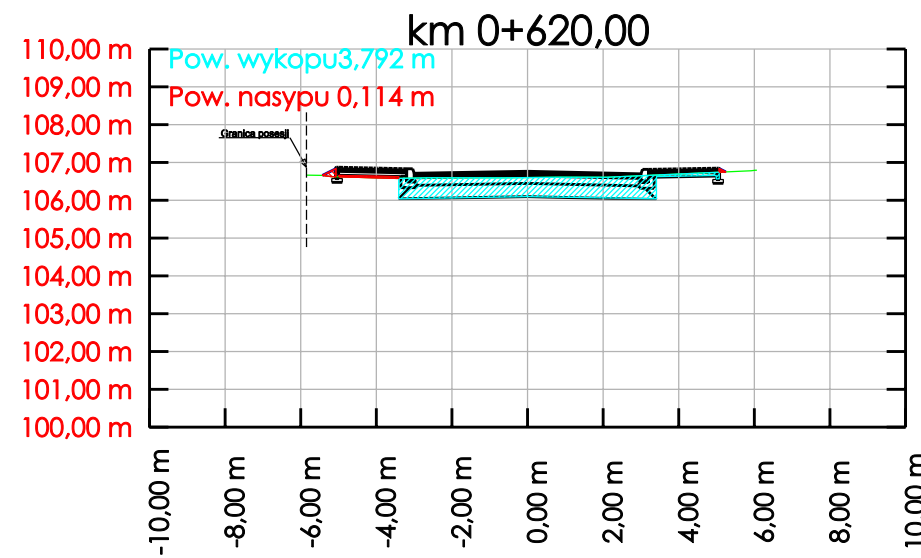
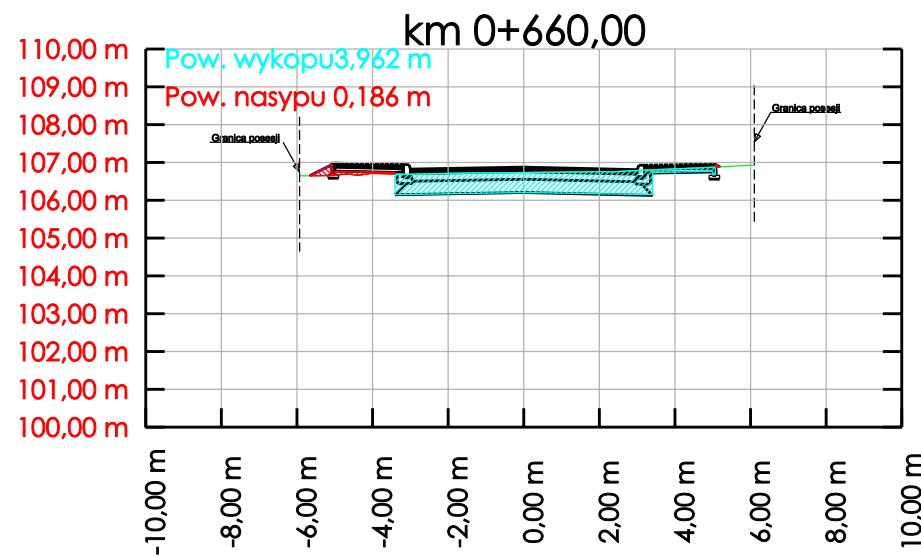


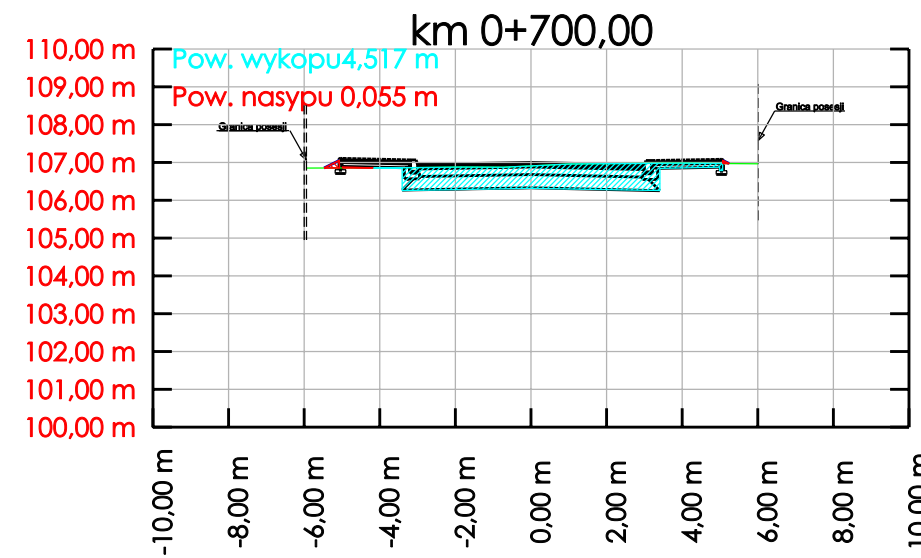
Proj. rzędne koryta		106.46	105.92	105.99	106.46
Proj. rz. nawierzchni		106.52	106.72	106.66	106.76
Rzędne terenu		106.51	106.51	106.48	106.57



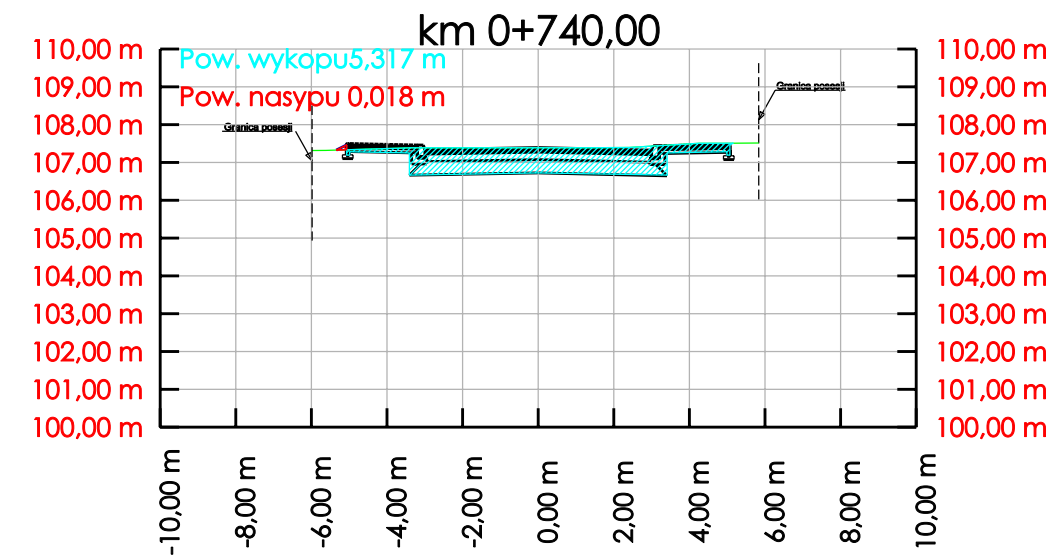
Proj. rzędne koryta		106.57	106.03	106.10	106.57
Proj. rz. nawierzchni		106.66	106.83	106.77	106.71
Rzędne terenu		106.67	106.58	106.59	106.78



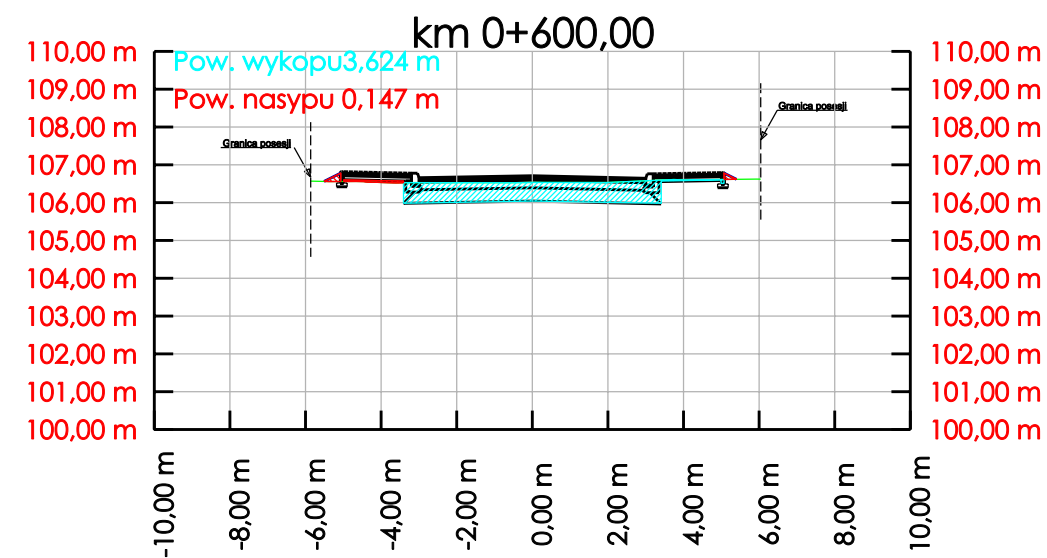
Proj. rzędne koryta		106.68	106.14	106.21	106.68
Proj. rz. nawierzchni		106.65	106.94	106.88	106.82
Rzędne terenu		106.65	106.68	106.69	106.85



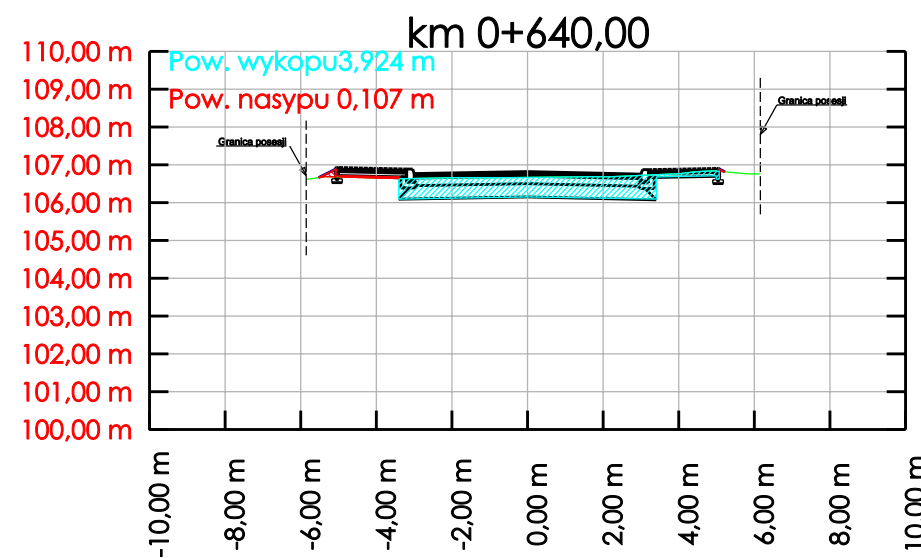
Proj. rzędne koryta		106.79	106.25	106.32	106.79
Proj. rz. nawierzchni		106.85	107.05	106.99	106.93
Rzędne terenu		106.85	106.86	106.88	106.98



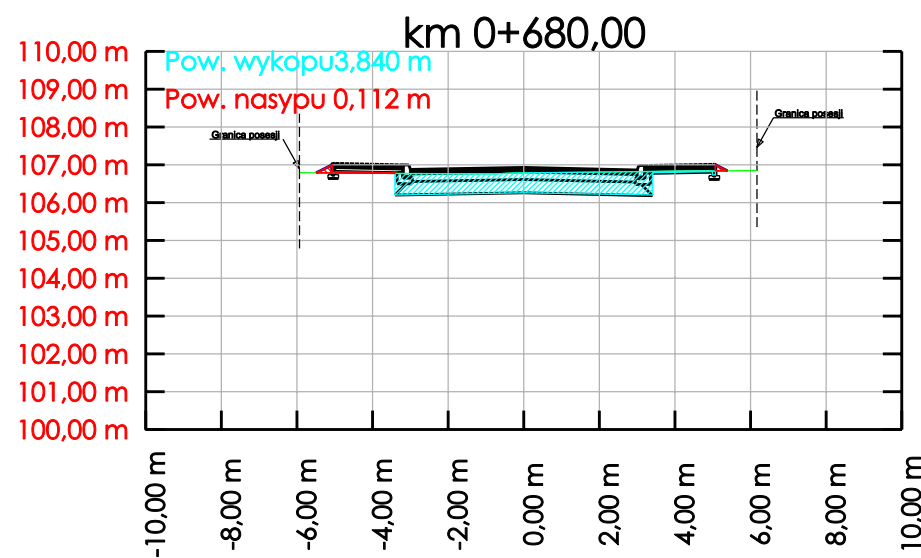
Proj. rzędne koryta		107.19	106.66	106.72	107.19
Proj. rz. nawierzchni		107.33	107.45	107.39	107.33
Rzędne terenu		107.32	107.39	107.40	107.51



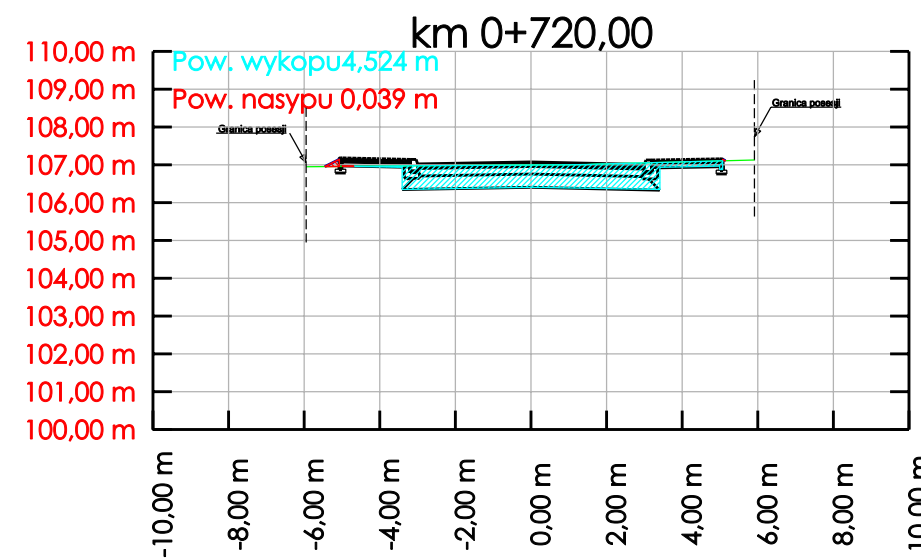
Proj. rzędne koryta		106.51	105.97	106.04	106.51
Proj. rz. nawierzchni		106.56	106.77	106.71	106.81
Rzędne terenu		106.57	106.52	106.53	106.62



Proj. rzędne koryta		106.62	106.08	106.15	106.62
Proj. rz. nawierzchni		106.66	106.88	106.82	106.76
Rzędne terenu		106.61	106.63	106.66	106.76



Proj. rzędne koryta		106.73	106.19	106.26	106.73
Proj. rz. nawierzchni		106.79	106.99	106.93	106.87
Rzędne terenu		106.79	106.78	106.76	106.85



Proj. rzędne koryta		106.88	106.34	106.41	106.88
Proj. rz. nawierzchni		106.95	107.14	107.08	107.02
Rzędne terenu		106.95	106.97	107.00	107.13

		Jednostka projektowa: <b>"OutLine" Biuro Projektów i Grafiki Komputerowej</b>	
Tytuł projektu: <b>Budowa ul. Kmicica oraz ul. Bohuna i ul. Stępowej na odcinku od ul. Zagłoby do ul. Szlacheckiej w Nowym Gulczewie</b>			
Tytuł rysunku: <b>Przekroje poprzeczne ul. Kmicica</b>			
PROJEKTOWAŁ:		podpisy	Investor:
Projektant - branża konstr. - budowlana	Inż. Ewa Wawrzyńska upr. 80/87		Gmina Słupno
Projektant - branża drogowa	mgr Inż. Jakub Krawczyk upr. MAZ/0353/POOD/08		Data opracowania: 15.01.2011 r.
Sprawdzający	mgr Inż. Wioletta Rusek upr. MAZ/0356/POOD/08		
Opracował	Mateusz Łukasik		
Stadium: projekt budowlano-wykon.	Branża: <b>drogowa</b>	<b>Nr rys.</b>	<b>Skala</b>
		<b>5.3</b>	<b>1:200</b>