





Pracownia i biuro inżynierskie
"AZYMUT"
Mirosław Włoczowski
Geodeta uprawniony - zask. Nr 2003
09-400 Płock, ul. Bielska nr 1
tel./fax 264-7564 NIP 774-101-84-16

MAPA DO CELÓW PROJEKTOWYCH

Nie wyklucza się istnienia w terenie urządzeń podziemnych
- nie pokazanych na mapie -
które nie zostały odnotowane podczas wykonywania
inwentaryzacji geodezyjnych, lub które nie zostały
zgłoszone do inwentaryzacji przed ich zasypaniem.

Geodeta Uprawniony
Mirosław Włoczowski
Zaświadczenie Nr 20101
Płock, 15.07.2010r.

- LEGENDA:
-  ciekі istniejące
 -  proj. kanał deszczowy
 -  proj. wyloty do cieków naturalnych
 -  granice zlewni kanałów

		<small>PRACOWNIA PROJEKTOWA HYDROMONT s.c. Nowak, Mioduszycki 09-402 Płock, Al. Wolności 17A - tel/fax: 654-669-575 Kam. Mirosław Nowak 0951 338 370, Jarosław Mioduszycki 0951 400 012 e-mail: hydromont@poczta.onet.pl, 267 774-564-50-60, 8 262009 141307465 Nz Kam. PPKAO SA 1253403774-111100194275196</small>	
Inwestor: GMINA SŁUPNO 09-472 Słupno, ul. Miszewska 8a		Nazwa proj.: KONCEPCJA ODPROWADZENIA WÓD DESZCZOWYCH Z TERENU MIEJSCOWOŚCI LISZYŃDO, BORDWICZKI PIENKI GM.SŁUPNO	
Branża: Sanitarna	Linie i Nazwisko nr uprawnień mgr inż. Jarosław Mioduszycki upr. nr Wa-68/01	Podpis:	Nazwa rys.: PROJEKT ZAGOSPODAROWANIA TERENU WYŁOT W8, ORAZ W10
Sprawdził:	Opracował:	Data: 08.2012 r.	Skala: 1:1000
		Nr rys.: 9	

Włot W10 do rowu

zlewnia XVIL

zlewnia XIIL

zlewnia XIVL

Włot W9 do rowu

w kierunku rzeki Wisły

Ulica Jagiellońska