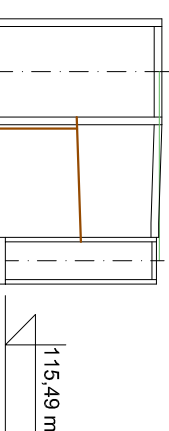


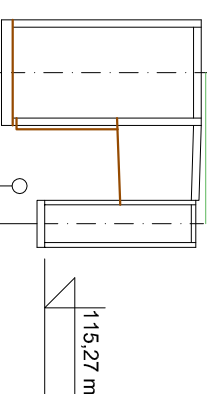
Skala:  
1:100

pp. 105,00 m.n.p.m.

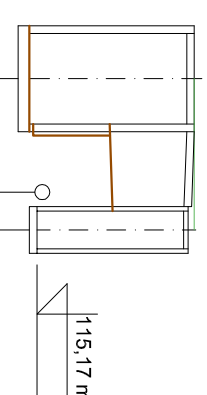
PROJ. RZĘDNA DROGI	117,80	117,80	117,80
RZĘDNA TERENU	117,80	117,80	117,80
RZĘDNA DNA PRZEPLYWU	116,32	116,32	116,32
ZAGŁĘBIENIE	1,48	1,48	1,48
SPADKI / ŚREDNICE	i = 20,5% / Ø160 PVC-U		
DŁUGOŚĆ	2,0 m	2,0 m	2,0 m
ODLEGŁOŚĆ	0,0 m	1,5 m	2,0 m
	D <sub>1</sub>	W <sub>5</sub>	



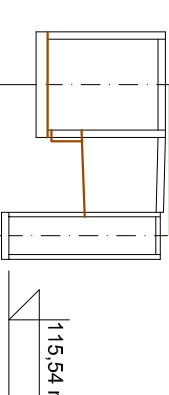
Proj. studnia kanalizacji deszczowej Ø1200	117,56	117,53	117,53
Istn. sieć k.s. Ø200; rz. 113,56 m	117,56	117,53	117,53
Proj. wpust uliczny Ø500	117,49	117,49	117,49
	116,44	116,44	116,44
	1,12	1,12	1,12
	2,74	2,74	2,74
	i = 2,0% / Ø160 PVC-U		
	2,5 m	2,5 m	2,5 m
	0,0 m	1,5 m	2,5 m
	D <sub>3</sub>	W <sub>4</sub>	



Proj. studnia kanalizacji deszczowej Ø1200	117,34	117,40	117,40
Istn. sieć k.s. Ø200; rz. 114,84 m	117,34	117,40	117,40
Proj. wpust uliczny Ø500	117,27	117,40	117,27
	116,23	116,23	116,23
	1,11	1,11	1,11
	2,44	2,44	2,44
	i = 2,0% / Ø160 PVC-U		
	2,0 m	2,0 m	2,0 m
	0,0 m	1,5 m	2,0 m
	D <sub>6</sub>	W <sub>3</sub>	




Proj. studnia kanalizacji deszczowej Ø1200	117,25	117,25	117,25
Istn. sieć k.s. Ø200; rz. 115,14 m	117,25	117,25	117,25
Proj. wpust uliczny Ø500	117,17	117,25	117,17
	116,13	116,13	116,13
	1,12	1,12	1,12
	2,13	2,13	2,13
	i = 2,0% / Ø160 PVC-U		
	2,0 m	2,0 m	2,0 m
	0,0 m	1,5 m	2,0 m
	D <sub>8</sub>	W <sub>2</sub>	



Proj. studnia kanalizacji deszczowej Ø1200	117,61	117,66	117,66
Proj. wpust uliczny Ø500	117,54	117,66	117,54
	116,50	116,50	116,50
	1,11	1,11	1,11
	1,51	1,51	1,51
	i = 2,0% / Ø160 PVC-U		
	2,0 m	2,0 m	2,0 m
	0,0 m	1,5 m	2,0 m
	D <sub>10</sub>	W <sub>1</sub>	

poziom istniejącego terenu



Biurowie Projektowe  
**Black Roads**  
Tomasz Nowakowski  
602 457 612  
ul. Wiejska 27, 09-472 Cekanowo  
NIP 658-171-24-60, REGON 142528580

INWESTOR:  
**GMINA SŁUPNO**  
Urząd Gminy Słupno  
ul. Miszewska 8A  
09-472 Słupno



OBIEKT:  
Przebudowa ul. Królewskiej w Cekanowie, gmina Słupno, na odcinku od ul. Miszewskiej km 0+000 do km 1+905 – sieć kanalizacji deszczowej oraz brakujące przyłącza kanalizacji sanitarnej (dz. nr 325/L, 288)

TEMAT:  
Projekt budowlany i wykonawczy sieci kanalizacji deszczowej oraz brakujących przyłączy kanalizacji sanitarnej do granicy własności Gminy Słupno

BRANŻA:  
SANITARNA

PROJEKTANT:  
inż. TERESA STRZELECKA  
upr. nr 5/90, 82/94

SPRAWDZAJĄCY:  
inż. HENRYKA KAMIŃSKA  
upr. nr 100/85

DATA:  
wrzesień 2011

SKALA:  
1:100 / 1:100

NR RYS.:  
6