








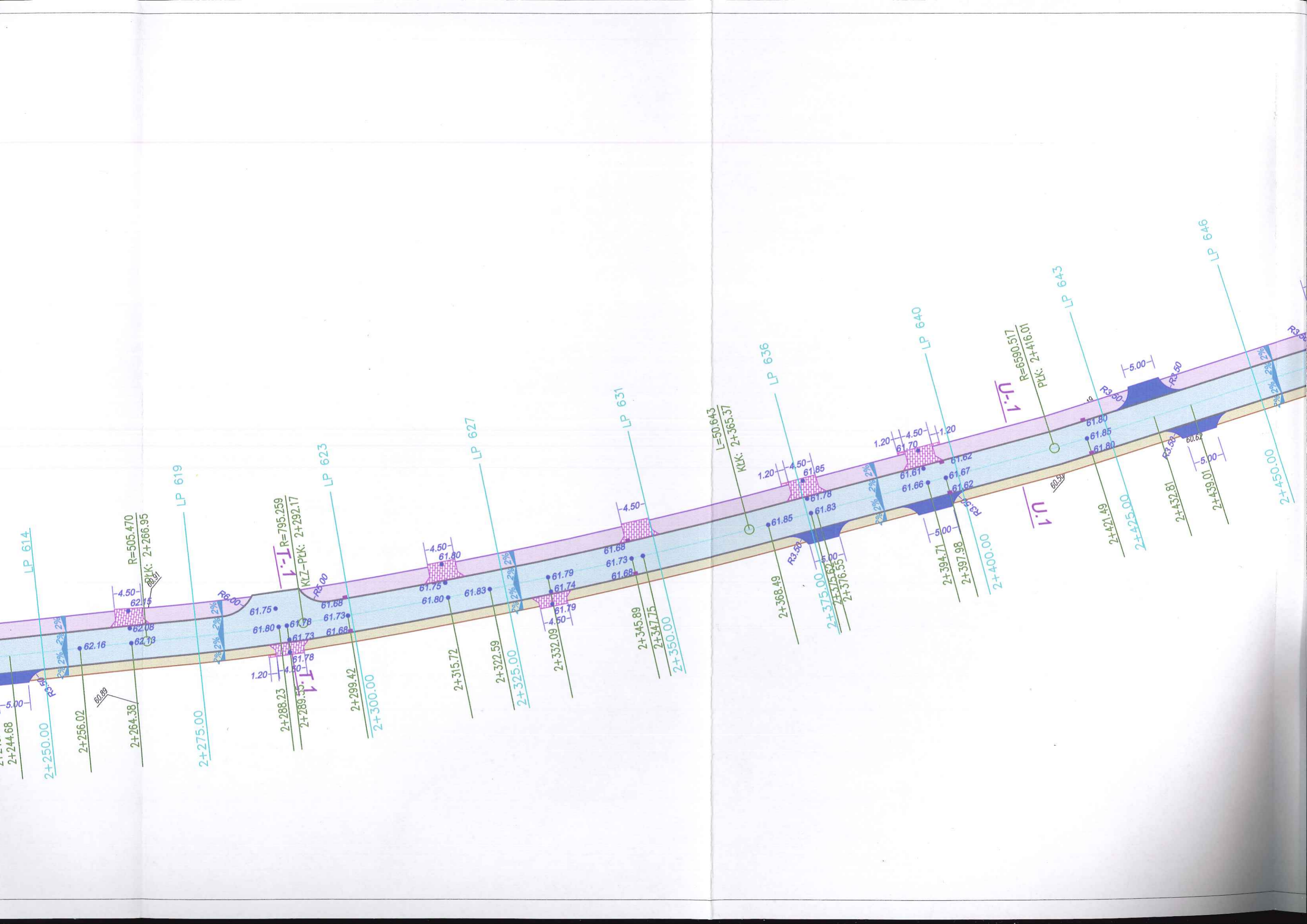


LEGENDA : BRANŻA DROGOWA

-  proj. jezdnia o nawierzchni asfaltowej
-  proj. chodnik z jednokierunkową ścieżką rowerów o nawierzchni z kostki betonowej gr. 8 cm
-  proj. chodnik z kostki betonowej gr. 8 cm
-  projektowane wjazdy o nawierzchni z kostki betonowej gr. 8 cm
-  projektowane wjazdy o nawierzchni asfaltowej
-  projektowane dojeżdża do furtek o nawierzchni z kostki betonowej gr. 8 cm
-  oś jezdni
-  proj. wyprofilowanie ist. skarpy ze wzmocnieniem geokratą
-  wpusty uliczne

PED		Jednostka projektowa: Projekty Ekspertyzy Dokumentacja	
Tytuł projektu: Rozbudowa drogi gminnej w miejscowości Borowiczki Pleńki - Liszyno			
Tytuł rysunku: RZUT SYTUACYJNO - WYSOKOŚCIOWY			
PROJEKTOWAŁ:	mgr inż. Ewa Wawrzyńska upr. 80/87	podpis:	GMINA SŁUPNO
- branża drogowa asyst. projektanta	mgr inż. Henryk Lamparski upr. 101/94		
SPRAWDZIŁ:	Franciszek Rytwiński upr. 148/88		Data opracowania: 10.06.2016 r.
- branża drogowa			Data NAMIESIONEJ KOREKTY: 05.10.2017 r.
Stadium:	Branża: drogowa		Nr rys. 2.6 Skala 1:500



LP 614

LP 619

LP 623

LP 627

LP 631

LP 636

LP 640

LP 643

LP 646

R=505.470
PK: 2+266.95

R=795.259
PK: 2+292.17

L=50.643
KKK: 2+365.37

R=6590.517
PK: 2+416.01

2+244.68

2+250.00

2+256.02

2+264.38

2+275.00

2+288.23

2+289.55

2+299.42

2+300.00

2+315.72

2+322.59

2+325.00

2+332.09

2+345.89

2+347.75

2+350.00

2+368.49

2+375.00

2+376.55

2+394.71

2+397.98

2+400.00

2+421.49

2+425.00

2+432.81

2+439.01

2+450.00

61.75

61.80

61.78

61.73

61.68

61.75

61.80

61.83

61.79

61.74

61.68

61.85

61.78

61.83

61.70

61.61

61.62

61.67

61.62

61.80

61.85

61.80

60.62

-5.00

60.89

R6.00

R3.00

R3.00

R3.00

4.50

1.20

1.20

5.00

5.00

5.00

1.20

4.50

2%

2%

2%

2%

2%

2%

2%

2%

2%

2%

2%

2%

2%

2%

2%

2%

2%

2%

2%

2%

2%

2%

2%

2%

2%

2%

2%

2%

2%

2%

2%

2+244.68

2+250.00

2+256.02

2+264.38

2+275.00

2+288.23

2+289.55

2+299.42

2+300.00

2+315.72

2+322.59

2+325.00

2+332.09

2+345.89

2+347.75

2+350.00

2+368.49

2+375.00

2+376.55

2+394.71

2+397.98

2+400.00

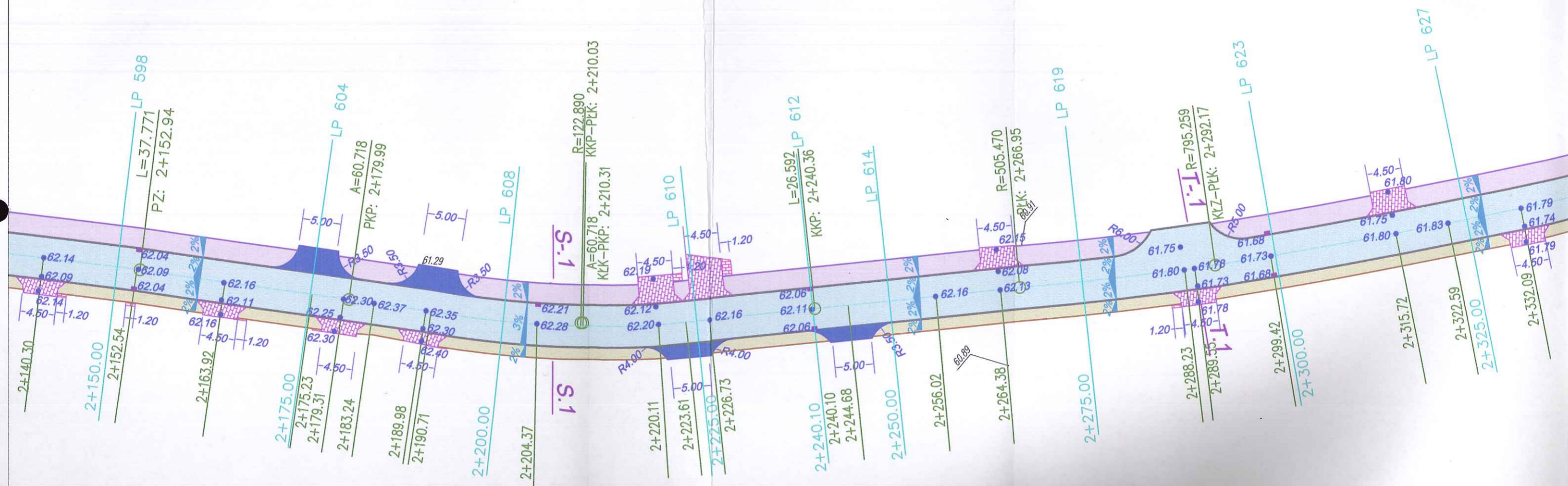
2+421.49

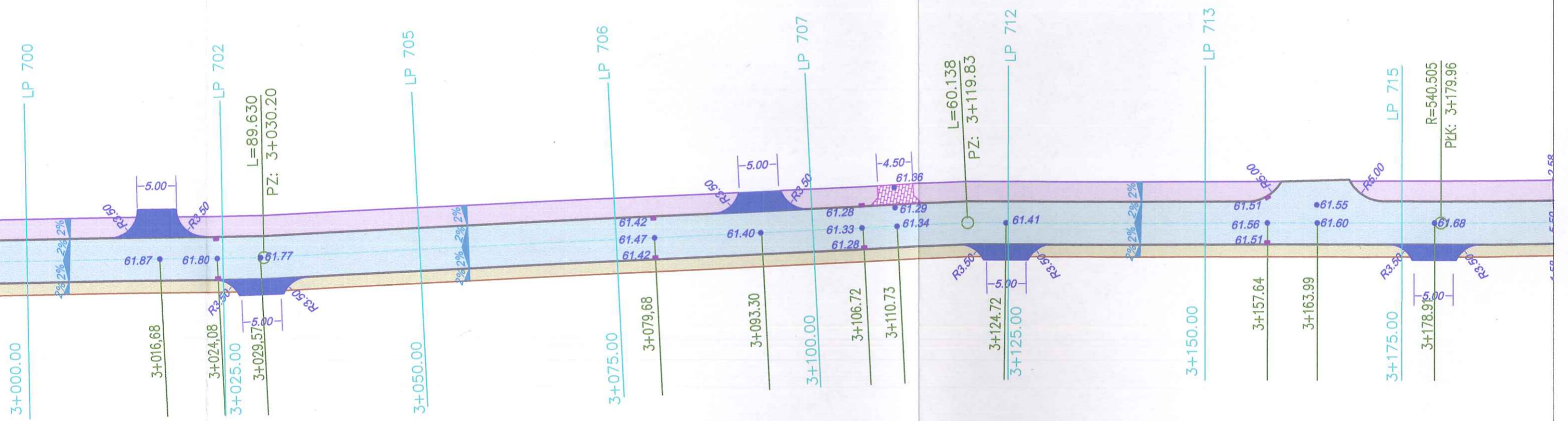
2+425.00

2+432.81










2+439.01




2+450.00




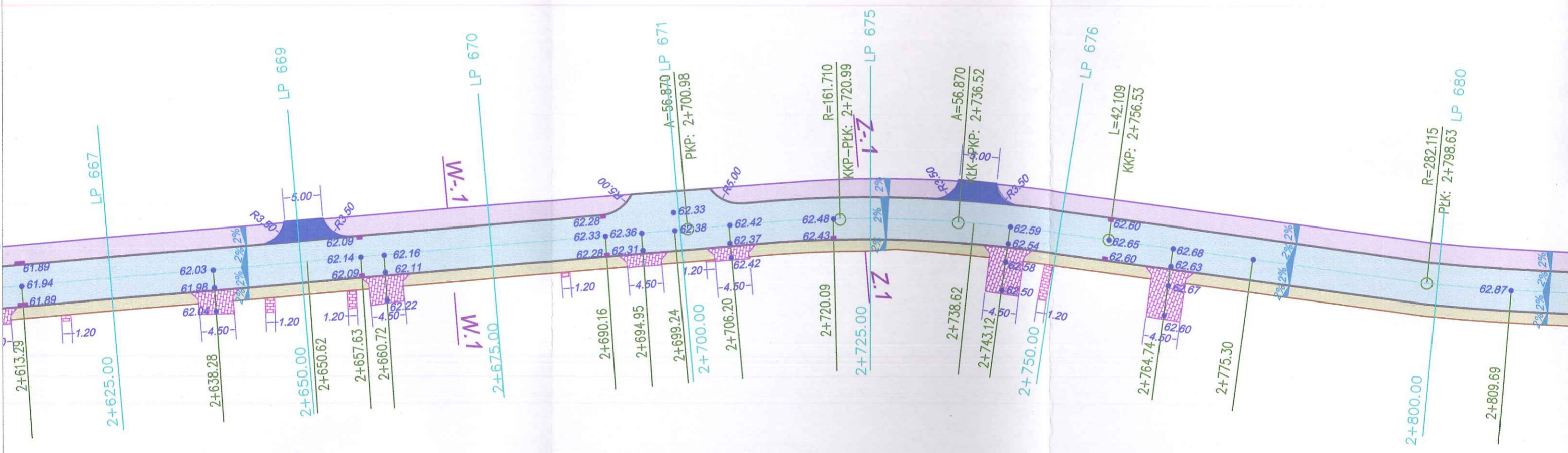


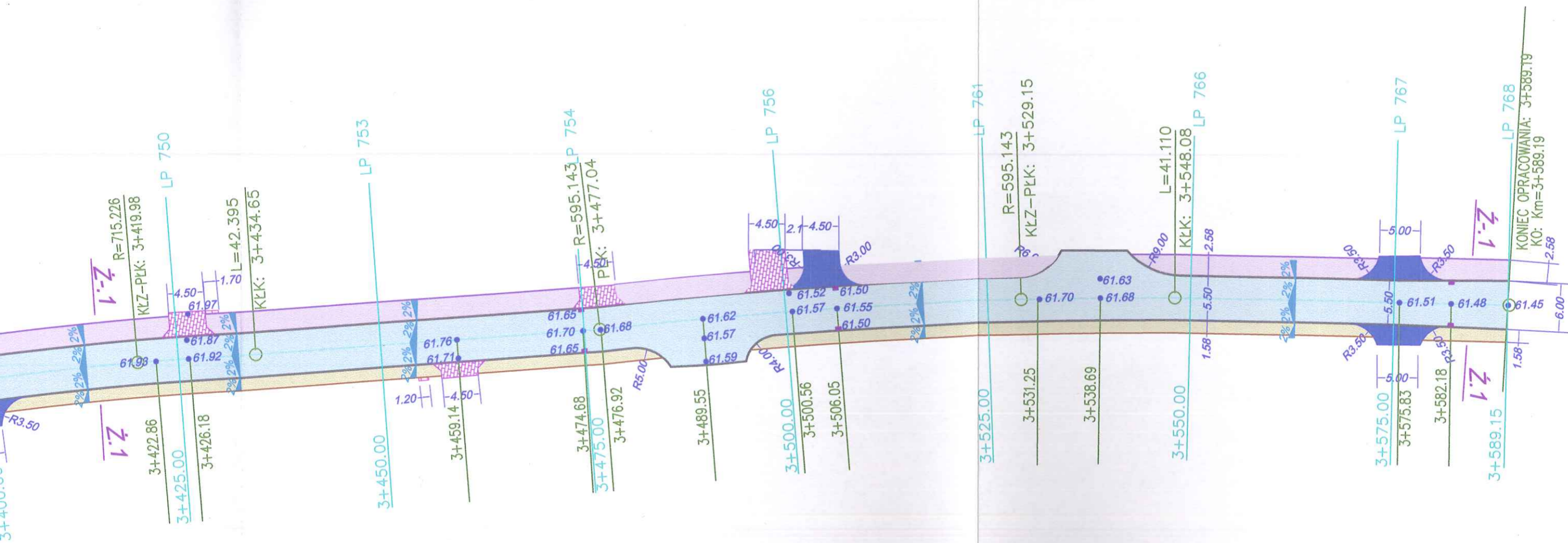
LEGENDA : BRANŻA DROGOWA

-  proj. jezdnie o nawierzchni asfaltowej
-  proj. chodnik z jednokierunkową ścieżką rowerów o nawierzchni z kostki betonowej gr. 8 cm
-  proj. chodnik z kostki betonowej gr. 8 cm
-  projektowane wjazdy o nawierzchni z kostki betonowej gr. 8 cm
-  projektowane wjazdy o nawierzchni asfaltowej
-  projektowane dojścia do furtek o nawierzchni z kostki betonowej gr. 8 cm
-  oś jezdni
-  proj. wyprofilowanie ist. skarpy ze wzmocnieniem geokratą
-  wpusty uliczne










PED		Jednostka projektowa: Projekty Ekspertyzy Dokumentacja	
Tytuł projektu: Rozbudowa drogi gminnej w miejscowości Borowiczki Pieńki - Liszyno			
Tytuł rysunku: RZUT SYTUACYJNO - WYSOKOŚCIOWY			
PROJEKTOWAŁ:	inż. Ewa Wawrzynska upr. 80/87	podpisy	Investor: GMINA SŁUPNO
- branża drogowa asyst. projektanta			Data opracowania: 10.06.2016 r.
- branża drogowa	mgr inż. Henryk Lamparski upr. 101/94		
SPRAWDZIŁ:			
- branża drogowa	Franciszek Rytwiński upr. 148/88		Data NAMIESIONEJ KOREKTY: 05.10.2017 r.
Stadium:	Branża: drogowa		Nr rys. 2.7 Skala 1:500







LEGENDA : BRANŻA DROGOWA

-  proj. jezdnia o nawierzchni asfaltowej
-  proj. chodnik z jednokierunkową ścieżką rowerow o nawierzchni z kostki betonowej gr. 8 cm
-  proj. chodnik z kostki betonowej gr. 8 cm
-  projektowane wjazdy o nawierzchni z kostki betonowej gr. 8 cm
-  projektowane wjazdy o nawierzchni asfaltowej
-  projektowane dojścia do furtek o nawierzchni z kostki betonowej gr. 8 cm
-  oś jezdni
-  proj. wyprofilowanie ist. skarpy ze wzmocnieniem geokratą
-  wpusty uliczne

PED		Jednostka projektowa: Projekty Ekspertyzy Dokumentacja	
Tytuł projektu: Rozbudowa drogi gminnej w miejscowości Borowiczki Pieńki - Liszyno			
Tytuł rysunku: RZUT SYTUACYJNO - WYSOKOŚCIOWY			
PROJEKTOWAŁ:	mgr inż. Ewa Wawrzyńska upr. 80/87	podpisy	Investor: GMINA SŁUPNO
SPRAWDZIŁ:	mgr inż. Henryk Lamparski upr. 101/94		Data opracowania: 10.06.2016 r.
	Franciszek Rytwiński upr. 148/88		Data NAMIESIIONEJ KOREKTY: 05.10.2017 r.
Stadium:	Branża: drogowa		Nr rys. 2.8 Skala 1:500

