

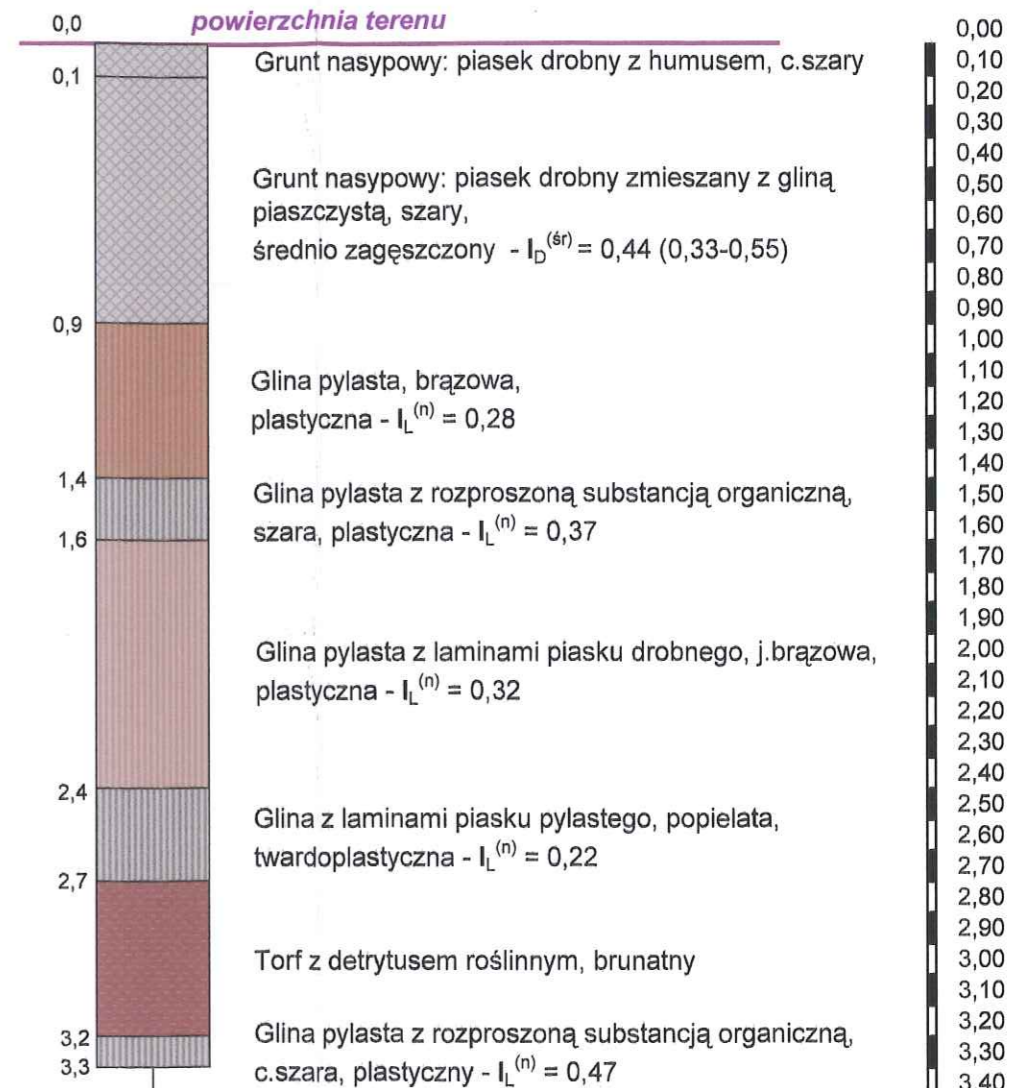
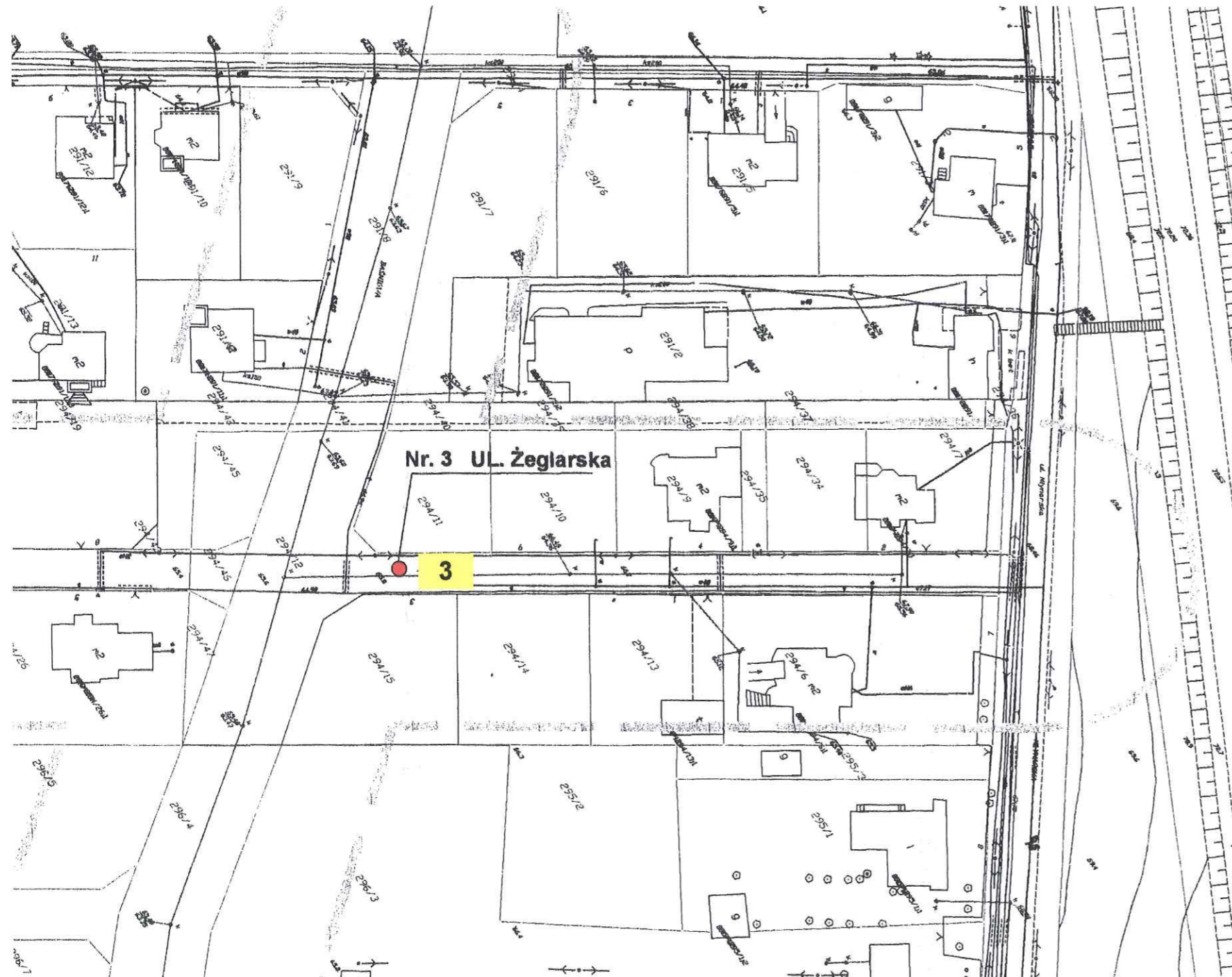
Temat: **Słupno, ul. Żeglarska - budowa ulicy**

Data badań: 06 kwietnia 2010 r.

**LOKALIZACJA SONDEWANIA:**

**SONDEWANIE nr 3**

m ppt.

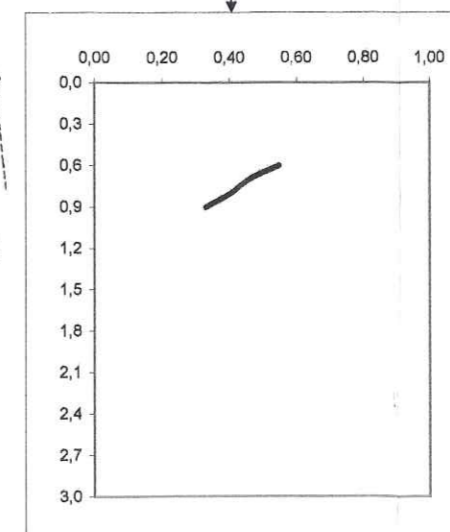


**OBJAŚNIENIA:**

● **3** - położenie i numer punktu badawczego

**Wykres stanu gruntów niespoistych:**

poziomo - stopień zagęszczenia  $I_D$   
pionowo - głębokość w m ppt.





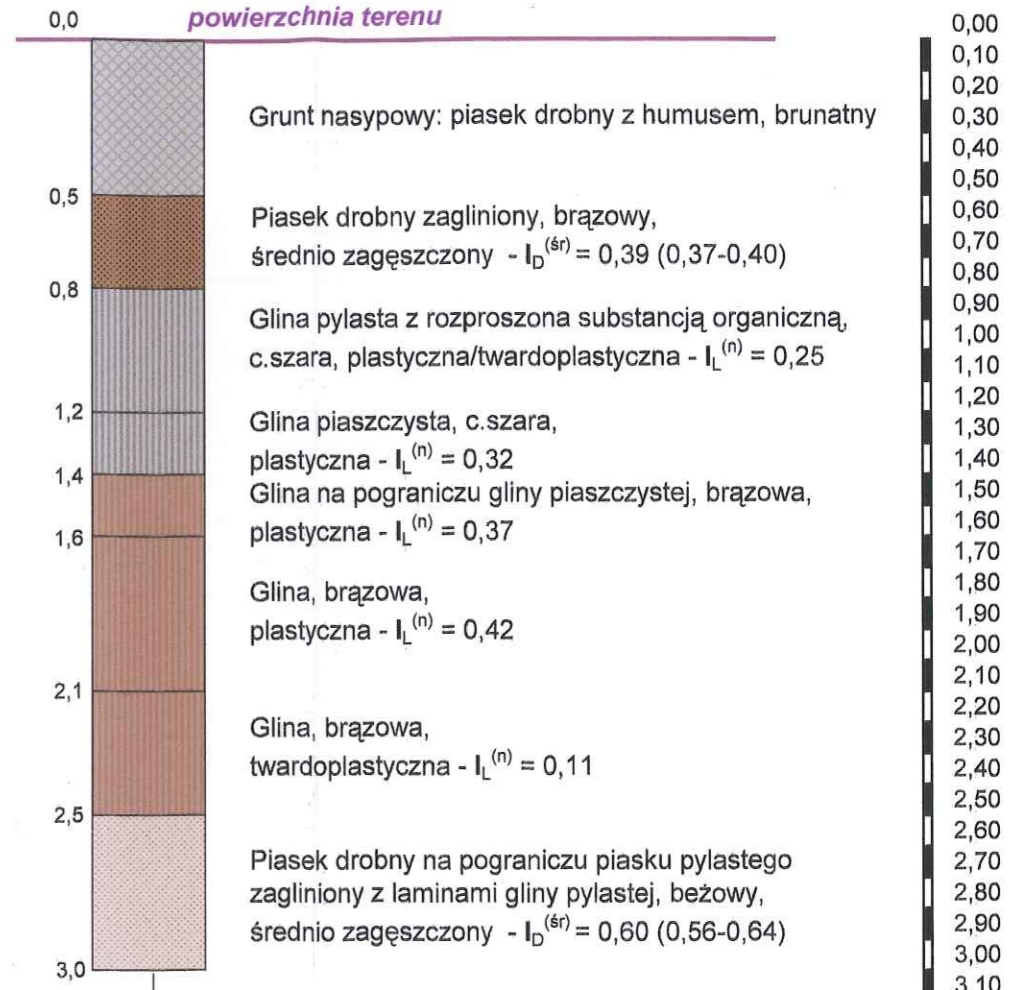
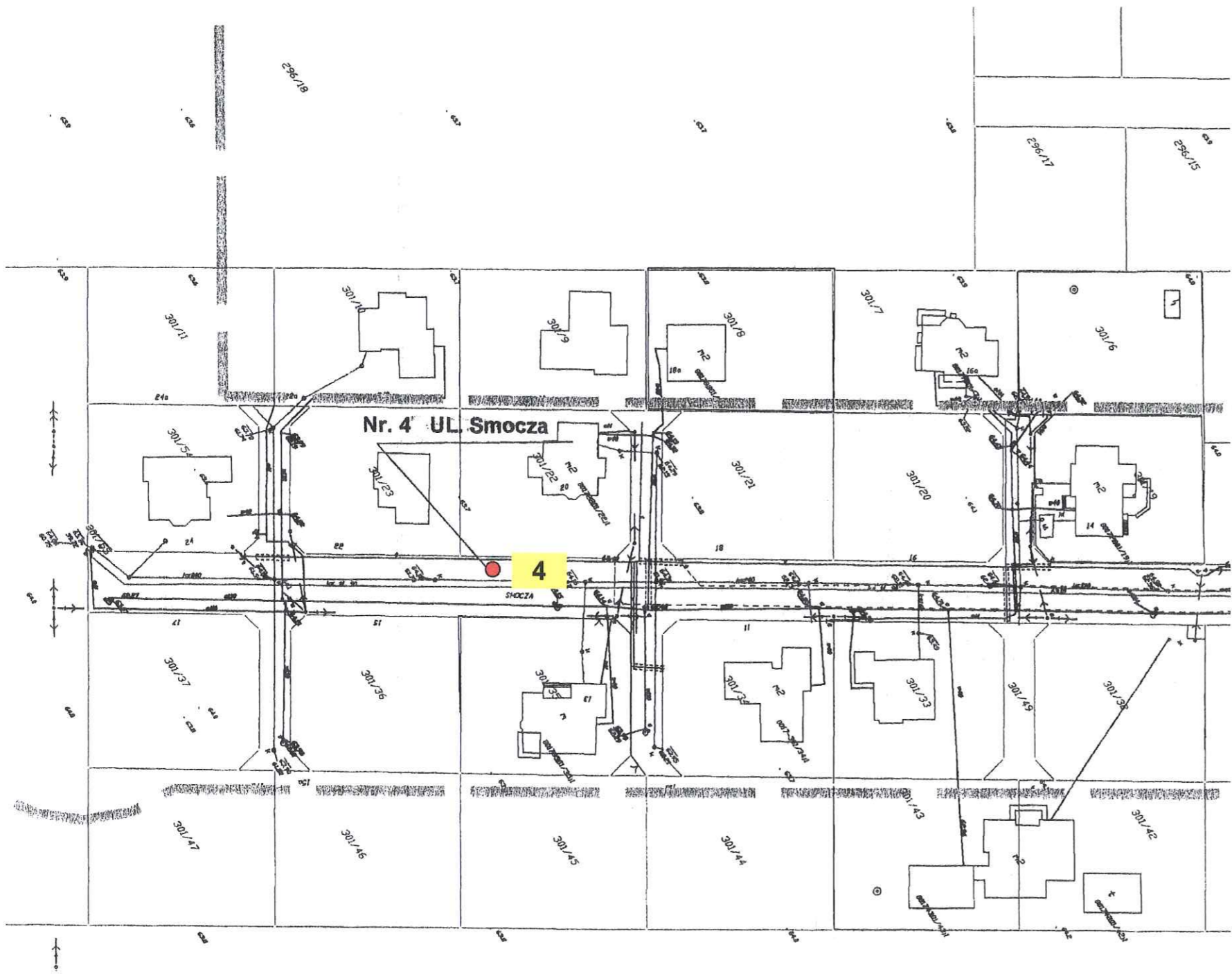
Temat: **Słupno, ul. Smocza - budowa ulicy**

Data badań: 06 kwietnia 2010 r.

**LOKALIZACJA SONDEWANIA:**

**SONDEWANIE nr 4**

m ppt.

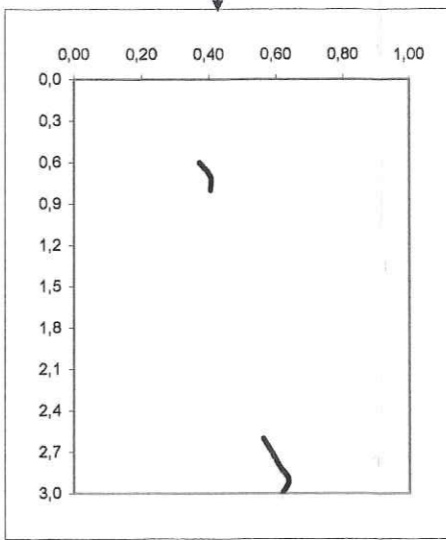


**OBJAŚNIENIA:**

● **4** - położenie i numer punktu badawczego

**Wykres stanu gruntów niespoistych:**

poziomo - stopień zagęszczenia  $I_D$   
pionowo - głębokość w m ppt.

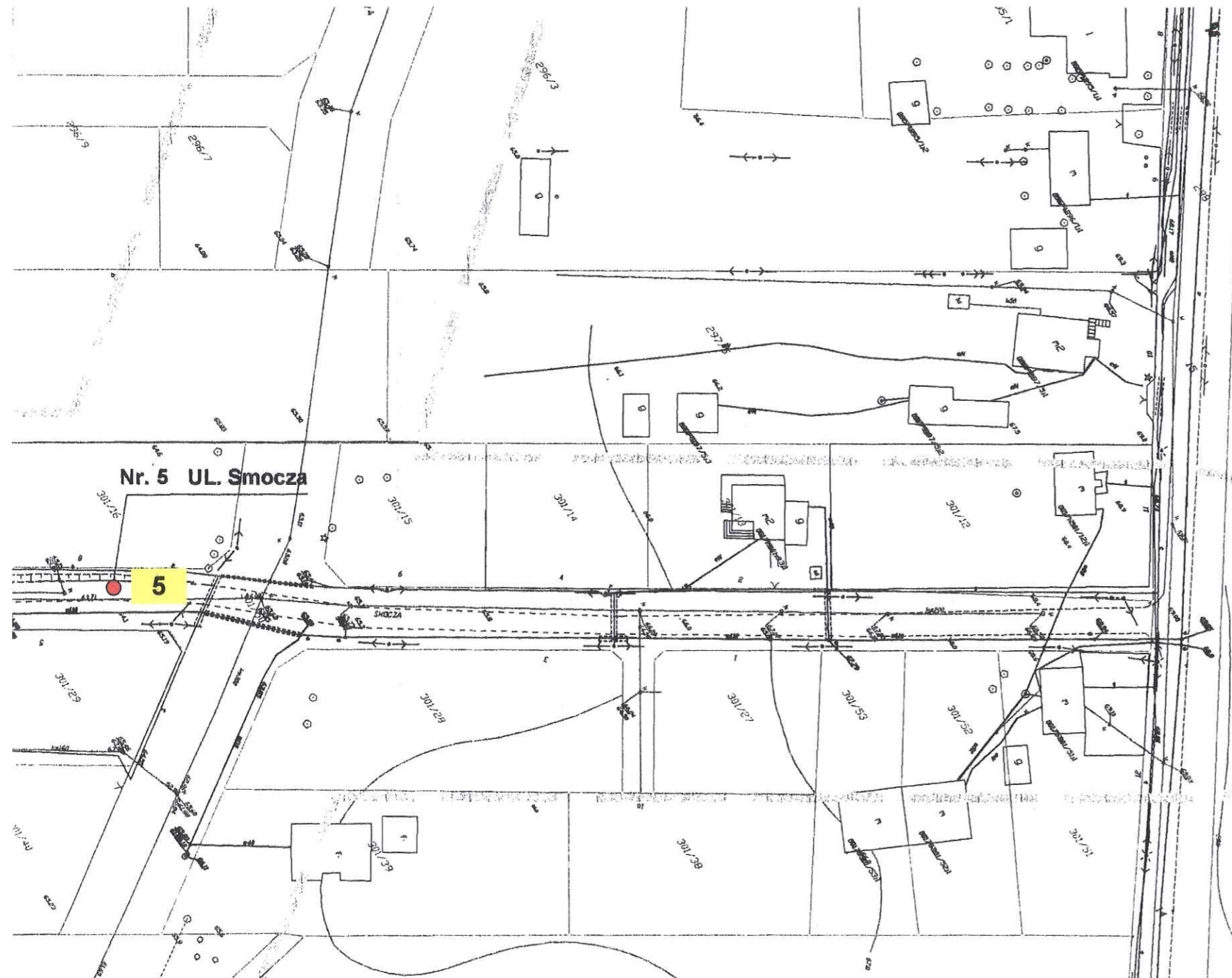




Temat: **Słupno, ul. Smocza - budowa ulicy**

Data badań: 06 kwietnia 2010 r.

**LOKALIZACJA SONDEWANIA:**



**OBJAŚNIENIA:**

● **5** - położenie i numer punktu badawczego

**Wykres stanu gruntów niespoistych:**

poziomo - stopień zagęszczenia  $I_D$   
pionowo - głębokość w m ppt.

**SONDEWANIE nr 5**

m ppt.

