
























LEGENDA:

-  - PROJ. BUDYNEK ŚWIETLICY WIEJSKIEJ
-  - PROJ. PRZYŁĄCZE WODOCIĄGOWE PEde Ø40
-  - PROJ. PRZYKANALIK KANALIZACJI SANITARNEJ PVC Ø160
-  - PROJ. SZAMBO SZCZELNE POJEMNOŚCI 9,0m³
-  - PROJ. WEWNĘTRZNA LINIA ZASILAJĄCA, KABEL YAKXS 4x35mm²
-  - PROJ. KABEL OŚWIETLENIOWY YKY 4x6mm²
-  - PROJ. ZŁĄCZE KONTROLNO-POMIAROWE WG ODRĘBNEGO OPRACOWANIA
-  - PROJ. LATARNIE OŚWIETLENIOWE, PARKOWE
-  - PROJ. RURY OCHRONNE: SRSØ50, 2xDVKØ75, GRUBOŚCIENNA DWUDZIELNA AROT PSØ110
-  - PROJ. MIEJSCE CZASOWEGO GROMADZENIA ODPADÓW STAŁYCH
-  - PROJ. POWIERZCHNIE UTWARDZONE KOSTKĄ BET. GR. 8cm
-  - PROJ. MIEJSCA POSTOJOWE DLA POJAZDÓW MECHANICZNYCH
-  - PROJ. POWIERZCHNIE UTWARDZONE KOSTKĄ BET. GR. 6cm
-  - OZNACZENIE PROJ. WJAZDU I WEJŚĆ
-  - PROJ. OGRODZENIE Z BRAMĄ WJAZDOWĄ WG ODRĘBNEGO OPRACOWANIA
-  - PROJ. POWIERZCHNIA TERENU Z PRZEZNACZENIEM NA PLAC ZABAW- WG ODRĘBNEGO OPRACOWANIA
-  - PROJ. TEREN BIOLOGICZNIE CZYNNY-ZIELEŃ
-  - PROJ. PRZYŁĄCZE WODY
-  - PROJ. HYDRANT P.POŻ.
-  - PROJ. ZJAZD Z DROGI POWIATOWEJ DZ. NR 228/2 dr

POZWOLENIENA BUDOWA
NR 286/11 Z DNIA 31.03.2011r.
ZNAK ABII/7351-1550/10-11

A-F - GRANICA OPRACOWANIA I ODDZIAŁYWANIA

JT	PRACOWNIA PROJEKTOWA arch. Justyna Turlińska-Górzny Nieżywiec 104 77-300 Człuchów	tel. kom. 0 509 093 621 tel. kom. 0 605 835 076 e-mail: jt-projekt@wp.pl	RYŚ. NR 1
INWESTOR: ADRES:	GMINA SŁUPNO UL. MISZEWSKA 8a 09-472 SŁUPNO		
TEMAT:	BUDYNEK ŚWIETLICY WIEJSKIEJ WRAZ Z WEWNĘTRZNYMI INSTALACJAMI WOD. KAN., C.O., ELEKTROENERGETYCZNĄ N.N., ODGROMOWĄ, PRZYŁĄCZE WODOCIĄGOWE, WEWNĘTRZNA LINIA ZASILAJĄCA, INSTALACJA OŚWIETLENIA ZEWNĘTRZNEGO, PRZYKANALIK SANITARNY ZE SZCZELNYM SZAMBEM O POJ. 9m ³ PARKING Z MIEJSCAMI POSTOJOWYMI		
ADRES:	MISZEWKO STRZAŁKOWSKIE, DZ. NR 231/2 i 232, OBRĘB NR 0011		
NAZWA RYŚUNKU:	PROJEKT ZAGOSPODAROWANIA TERENU	SKALA 1:500	
PROJEKTANT ARCHITEKTURA KONSTRUKCJA	inż. PIOTR SCHULZ Upr. bud. nr GP-KZ-7342/148/93 do projektowania w specjalności konstr.-budowlanej	31.08.2013r.	
PROJEKTANT BRANŻA SANITARNA	BARBARA JAŻDŻEWSKA Upr. bud. nr GP-KZ-7342-239/93 Upr. bud. nr GP-KZ-7342-183/94 do projektowania w zakresie sieci i inst. wod.kan.,co i gaz	31.08.2013r.	
PROJEKTANT BRANŻA ELEKTRYCZNA	MAREK ZNAJDEK Upr. bud. nr UAN-KZ-7210/36/89 Upr. bud. nr AUB-KZ-7210/75/90 do projektowania w specjalności instalacyjno-inżynierskiej	31.08.2013r.	

PRZEDSIĘBIORSTWO USŁUG GEODEZYJNYCH
 inż. Andrzej Kozicki
 09 402 Plock, ul. Okrańców Plocko 11/3
 tel./fax 266 89 24, tel.kom. 0601314527
 NIP 7/4 108 30-17

województwo mazowieckie
 Powiat plocki
 Gmina Słupno
 Miejscowość Miszewko Strzałkowskie
 Jednostka ewidencyjna 141912_2-Słupno-gmina wiejska
 Obręb Nr 0011-Miszewko Strzałkowskie
 Działka Nr 231/2, 231/3
 Godło mapy 262.114.031

MAPA DO CELÓW PROJEKTOWYCH
SKALA 1: 500

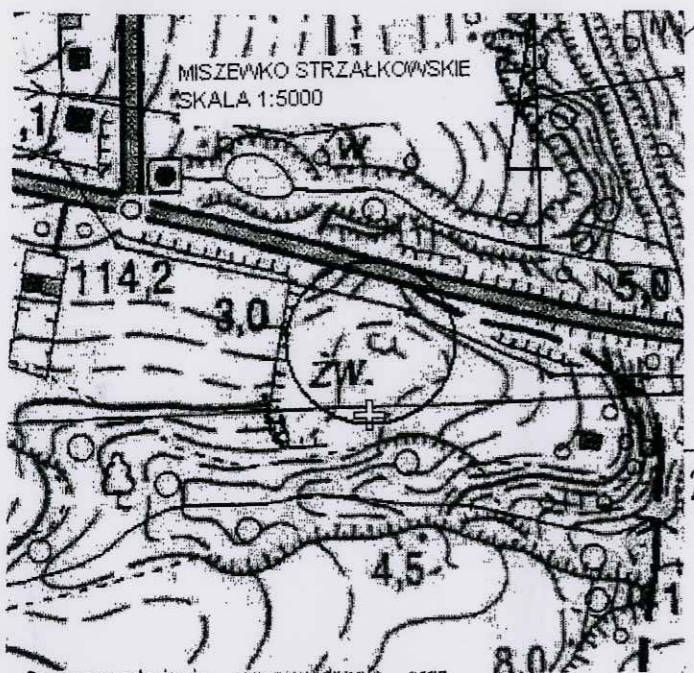
Układ współrzędnych prostokątnych płaskich 1965 strefa II
 Układ wysokości Kronsztadt '60

Nie wykluczam istnienia w terenie urządzeń podziemnych, nie wykazanych na mapie, które nie zostały zgłoszone do inwentaryzacji przed zasypaniem.

oznaczenie informacji o służebnościach gruntowych mających wpływ na zagospodarowanie gruntów zlokalizowanych w granicach projektowanej inwestycji. brak

Geodeta Uprawniony
 inż. Andrzej Kozicki
 Nr upraw. 2063

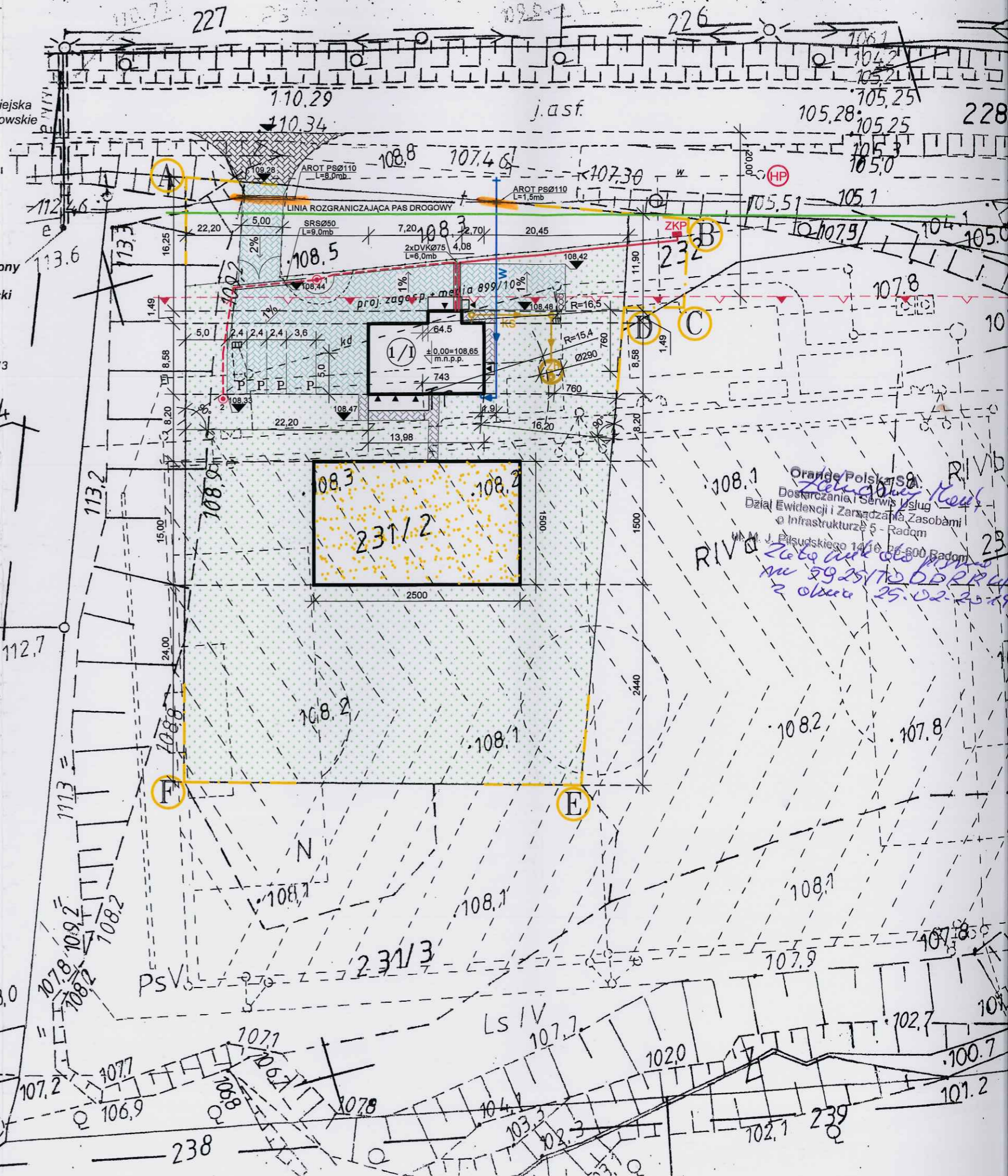
Plock, dnia 06-05-2013



Rozpowszechnianie, rozprowadzanie, oraz reprodukcowanie w celu rozpowszechniania i rozprowadzania tego dokumentu wymaga zezwolenia o którym mowa w art. 18 ustawy z dn. 17 maja 1989r. - Prawo geodezyjne i kartograficzne (Dz.U. z 2010r. Nr 193 poz. 1287)

STAROSTA PŁOCKI
 Ośrodek Dokumentacji Geodezyjno-Kartograficznej
 w Wydziale Geodezji i Gospodarki Nieruchomościami
 Starostwa Powiatowego w Plocku,
 24-400 Plock, ul. Bielska 59.
 W obszarze zaznaczonym linią
 dokonano aktualizacji treści mapy zasadniczej.
 Dokumenty i pomiaru uzupełniającego przyjęto do
 zasobu powiatowego w dniu
 i zewidencjonowano pod nr
 Niniejsza mapa może służyć do celów projektowych.
 Projektowane obiekty budowlane mogą wymagać
 pozwolenia na budowę podlegającego wytyczeniu i
 inwentaryzacji powykonalowej przez jednostkę
 uprawnioną do wykonywania prac geodezyjnych.
 Plock dnia

mgr Edyta Bielska
 Inspektor w Wydziale Geodezji
 i Gospodarki Nieruchomościami



Orange Polska SA
 Dostarczanie i serwis usług
 Dział Ewidencji i Zarządzania Zasobami
 Infrastruktury 5 - Radom
 ul. J. Piłsudskiego 14/16 26-800 Radom
 tel. 25 25 10 00
 2013-02-25