

4. Utrzymaniem urządzenia zajmować się będzie jego posiadacz, zgodnie z art. 39 ust. 4 ustawy o drogach publicznych.
5. Zarządca drogi zastrzega sobie możliwość zmiany warunków decyzji, a także jej wygaśnięcie w trybie art. 162 kpa ze szczególnie ważnych powodów, nie dających się przewidzieć w chwili wydania niniejszej decyzji.
6. Zezwolenie na lokalizację urządzenia w pasie drogowym wygasa, jeżeli w ciągu 2 lat od jego wydania urządzenie nie zostało wybudowane.

Inwestor przed rozpoczęciem robót budowlanych zobowiązany jest do:

1. Uzyskania pozwolenia na budowę lub zgłoszenie budowy albo wykonania robót budowlanych.
2. Uzyskanie zezwolenia zarządcy drogi na zajęcie pasa drogowego dotyczy prowadzenia robót w pasie drogowym lub umieszczenie w nim obiektu lub urządzenia.

### UZASADNIENIE

Firma **Usługi Projektowe Drogi, Ulice, Organizacja ruchu, ul. Gen. Wł. Andersa 42, 09-410 Płock**, posiadająca pełnomocnictwo Nr 8/2017 z dnia 24.01.2017r. do reprezentowania Gminy Słupno, ul. Miszewska 8a, 09-472 Słupno, wystąpiła z wnioskiem o wydanie zezwolenia na lokalizację urządzenia infrastruktury technicznej niezwiązanej z potrzebami zarządzania drogami lub potrzebami ruchu drogowego w pasie drogowym **drogi gminnych – ul. Podbięty, Wiśniowieckiego, Bohuna, J. III Sobieskiego w miejscowości Nowe Gulczewo, gmina Słupno – budowa kanalizacji deszczowej.**

Decyzja została wydana zgodnie z wnioskiem strony.

### POUCZENIE

Od niniejszej decyzji służy odwołanie do Samorządowego Kolegium Odwoławczego w Płocku za pośrednictwem Wójta Gminy Słupno w terminie 14 dni od daty otrzymania niniejszej decyzji.

Otrzymują:

1. Usługi Projektowe  
Drogi, Ulice, Organizacja ruchu  
ul. Gen. Wł. Andersa 42  
09-410 Płock
2. a/a

Nie podlega opłacie skarbowej art. 3 ustawy z dnia 16 listopada 2006r. o opłacie skarbowej (tekst jednolity Dz. U. z 2015r. poz.783 z późn. zm).

Sporządziła: Beata Marszałek tel. 24/ 267-95-84

Decyzja niniejsza jest ostateczna

Słupno dnia 27.06.2017.



Z up. WÓJTA  
Łukasz Skutnik  
NACZELNIK  
WYDZIAŁU INWESTYCJI,  
INFRASTRUKTURY I ROZWOJU

Słupno, dnia 09.06.2017r.

WIR.6852.P.76.2017

### DECYZJA

Działając na podstawie art. 39 ust. 3 i 3a ustawy z dnia 21 marca 1985r. o drogach publicznych (tekst jednolity Dz. U. z 2015r., poz. 460 z późn. zm.) oraz art. 104 ustawy z dnia 14 czerwca 1960r. Kodeks postępowania administracyjnego (tekst jednolity Dz. U. z 2013r., poz. 267 ze zm.) po rozpatrzeniu wniosku złożonego przez firmę **Usługi Projektowe Drogi, Ulice, Organizacja ruchu, ul. Gen. Wł. Andersa 42, 09-410 Płock**

### ZEZWALAM

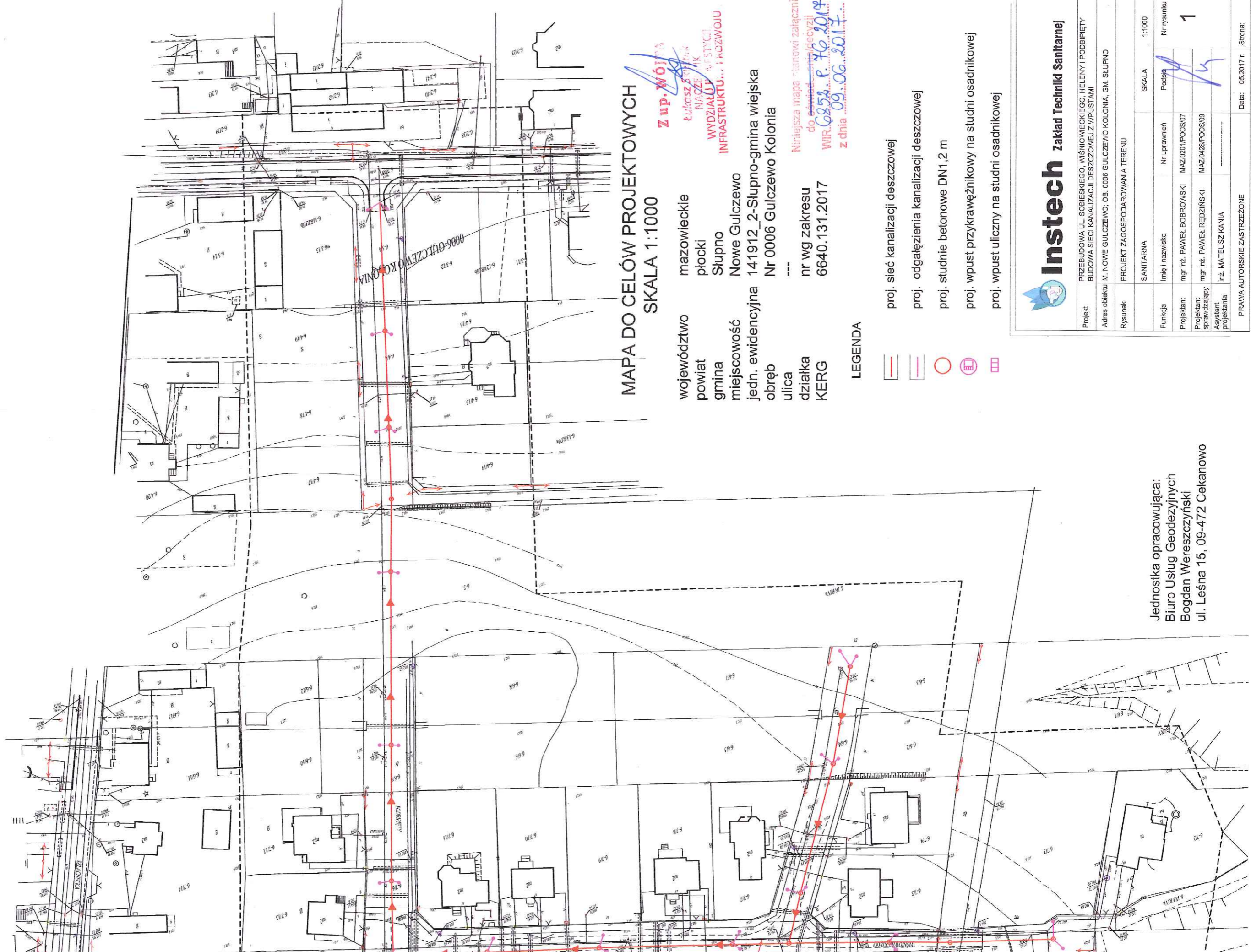
na lokalizację w pasie drogowym:

- drogi gminnej oznaczonej jako działka o nr ewid. 3/4, 4/4, 6/9, 7/6, 10/4, 11/8, 12/6, 13/15, 13/6, 14/11, 14/22 – ul. Podbięty,
- drogi gminnej oznaczonej jako działka o nr ewid. 6/4, 7/6, 8/3 - ul. Wiśniowieckiego,
- drogi gminnej Nr 291660W, działka o nr ewid. 10/4 – ul. Bohuna
- drogi gminnej Nr 291661W, działka o nr ewid. 10/4, 11/5, 12/13, 13/15 – ul. J. III Sobieskiego

w miejscowości **Nowe Gulczewo, gmina Słupno** urządzenia infrastruktury technicznej niezwiązanej z potrzebami zarządzania drogami lub potrzebami ruchu drogowego – **budowa kanalizacji deszczowej.**

Powyższe zezwolenie na lokalizację urządzenia infrastruktury technicznej w pasie drogowym zgodnie z lokalizacją naniesioną na mapie jest równoznaczne z przyznaniem inwestorowi prawa do dysponowania gruntem na cele budowlane, niezbędne do uzyskania pozwolenia na budowę lub zgłoszenia właściwemu organowi pod następującymi warunkami:

1. Dokumentację techniczną należy opracować zgodnie z ustawą z dnia 21 marca 1985r. o drogach publicznych (tekst jednolity Dz. U. z 2015r., poz.460), oraz rozporządzeniem Ministra Transportu i Gospodarki Morskiej z dnia 2 marca 1999r. w sprawie warunków technicznych jakim powinny odpowiadać drogi publiczne i ich usytuowanie (Dz. U. z 1999r., Nr 43, poz.430).
2. W przypadku konieczności przebudowy drogi, w której umieszczone jest urządzenie właściciel na własny koszt dokona przełożenia lub zabezpieczenia urządzenia, gdy okres umieszczenia tego urządzenia w pasie drogowym jest dłuższy niż 4 lata licząc od dnia wydania zezwolenia przez zarządcę drogi, zgodnie z art. 39, ust. 5, pkt. 2 ustawy o drogach publicznych jak również poniesie koszty żądanych przez siebie ulepszeń niezależnie od okresu umieszczenia urządzenia.
3. Kwestie ewentualnych kolizji z istniejącym uzbrojeniem terenu inwestor rozwiąże we własnym zakresie. W przypadku naruszenia praw osób trzecich, spowodowanie awarii urządzeń obecnych w trakcie prowadzenia robót, wypadków lub kolizji, skutki ponosić będzie umieszczający w/w urządzenie.








**MAPA DO CELÓW PROJEKTOWYCH**  
**SKALA 1:1000**

województwo mazowieckie  
powiat płocki  
gmina Słupno  
miejscowość Nowe Gulczewo  
jedn. ewidencyjna 141912\_2-Słupno-gmina wiejska  
obręb Nr 0006 Gulczewo Kolonia  
ulica ---  
działka nr wg zakresu 6640.131.2017  
KERG

**Z up. WÓJTA**  
Łukasz Sztybel  
MAZOWIECKI  
WYDZIAŁU WYSTYCI  
INFRASTRUKTURY I KOSZOWOJU


Niniejsza mapa stanowi załącznik  
do uchwały (decyzji)  
WPR. 6852. P. 76. 2017.  
z dnia 09.06.2017.

**LEGENDA**

-  proj. sieć kanalizacji deszczowej
-  proj. odgańlenia kanalizacji deszczowej
-  proj. studnie betonowe DN1,2 m
-  proj. wpust przykrawężnikowy na studni osadnikowej
-  proj. wpust uliczny na studni osadnikowej



**Instech Zakład Techniki Sanitarnej**

Projekt		PRZEBUDOWA UL. SOBIESKIEGO, WIŚNIOWIECKIEGO, HELENY I PODBIPIĘTY BUDOWA SIECI KANALIZACJI DESZCZOWEJ Z WPUSTAMI	
Adres obiektu		M. NOWE GULCZEWO; OB. 0006 GULCZEWO KOLONIA, GM. SŁUPNO	
Rysunek			
SANITARNA		PROJEKT ZAGOSPODAROWANIA TERENU	
Funkcja		Imię i nazwisko	
Projektant		mgr inż. PAWEŁ BOBROWSKI	
Projektant sprawdzający		mgr inż. PAWEŁ REDZIŃSKI	
Asystent projektanta		inż. MATEUSZ KANIA	
PRAWA AUTORSKIE ZASTRZEŻONE		Data: 05.2017 r. Strona:	
SKALA 1:1000		Nr rysunku 1	
Podpis			

Jednostka opracowująca:  
Biuro Usług Geodezyjnych  
Bogdan Wereszczyński  
ul. Leśna 15, 09-472 Cekanowo

35

