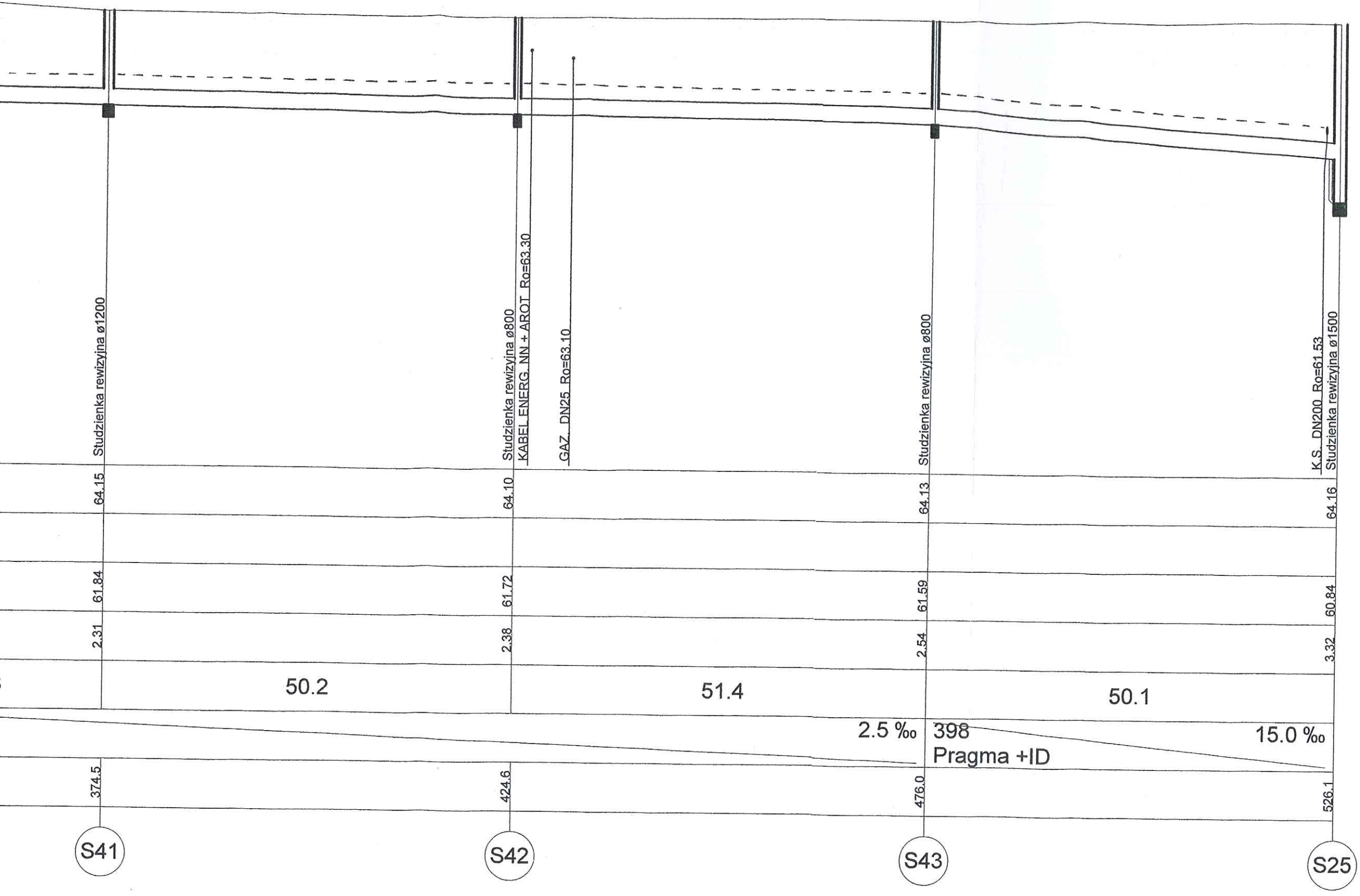
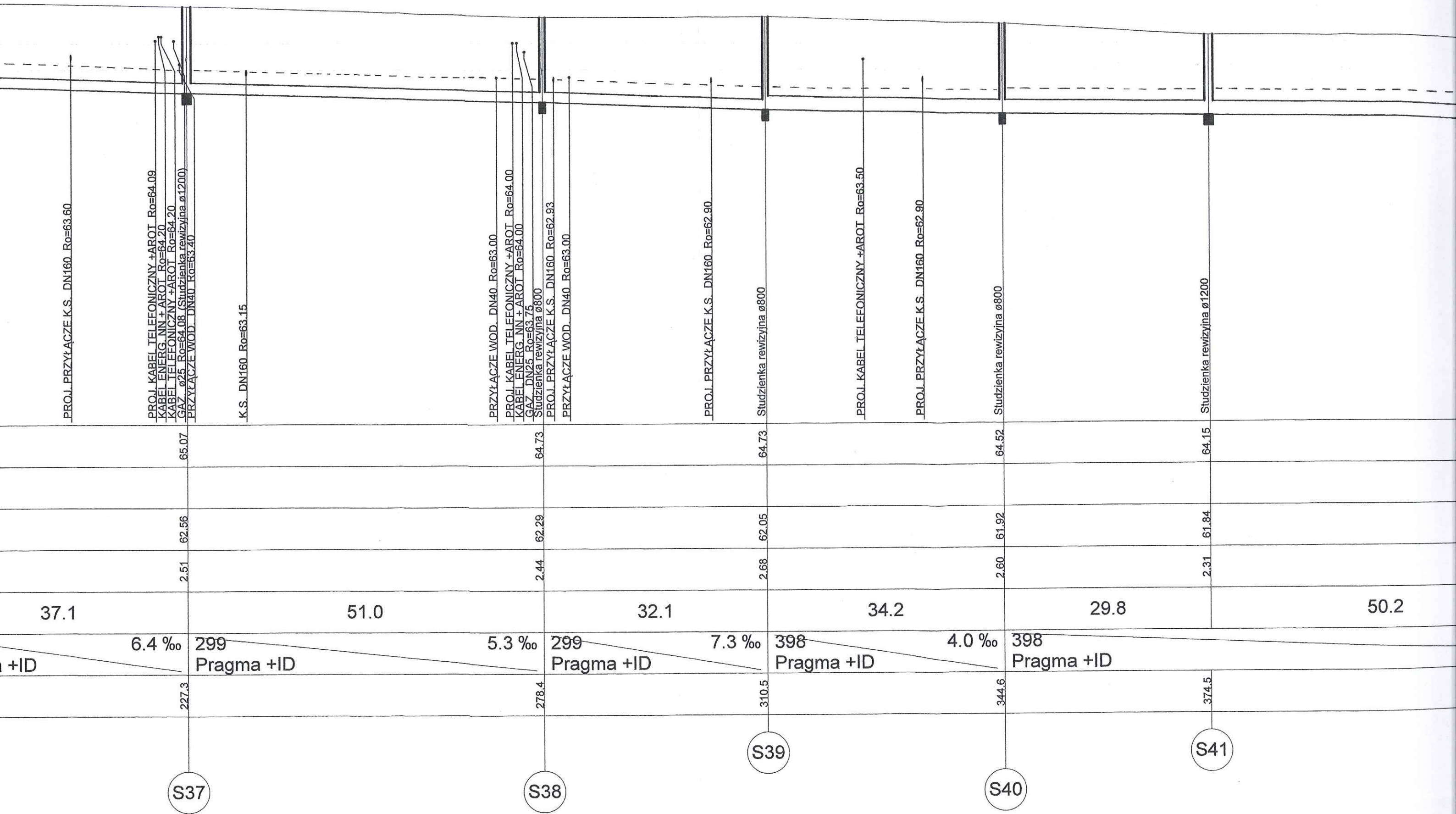


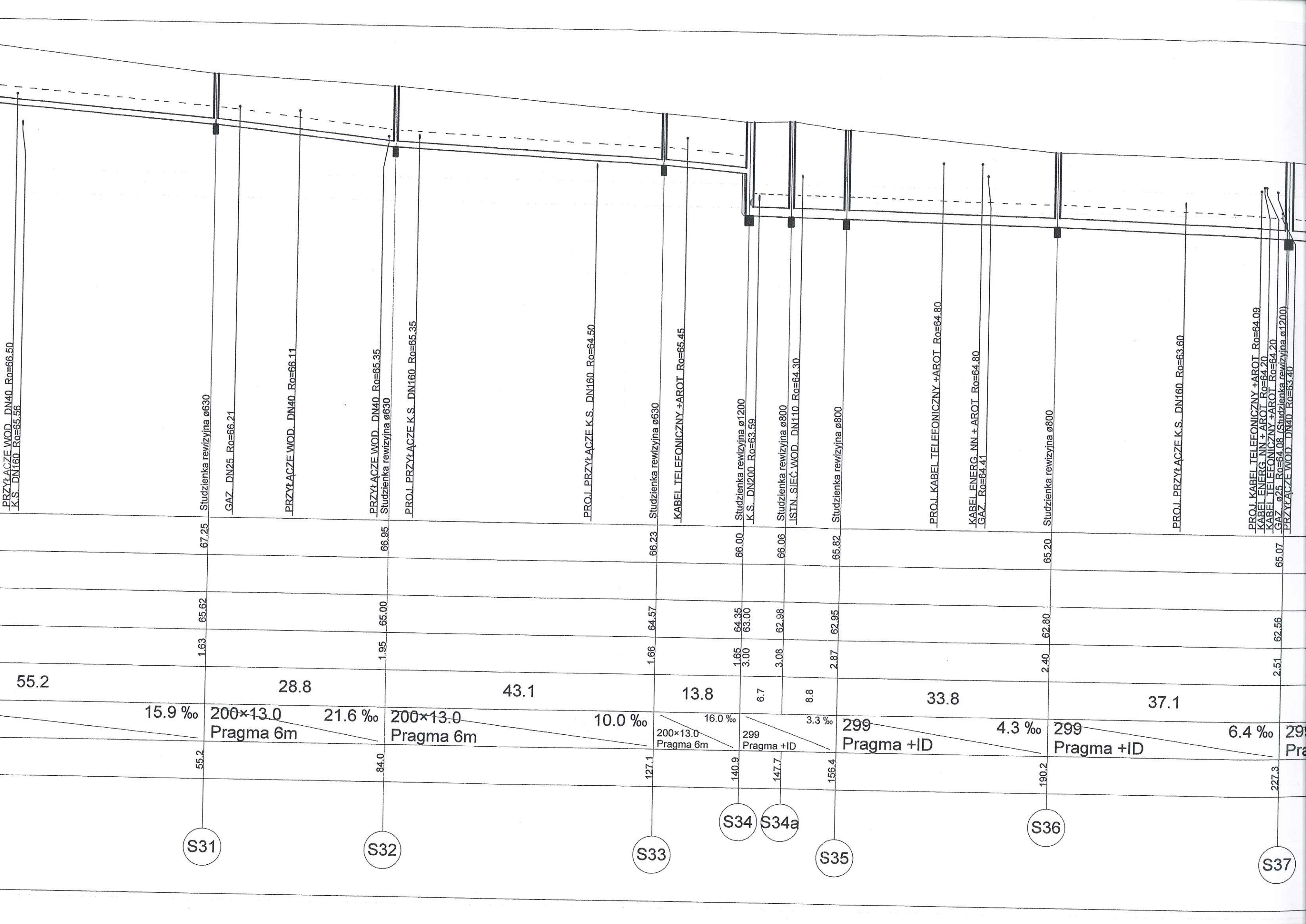
UWAGA!
 # W odległości 0,4 m nad rurociągiem ułożyć taśmę identyfikacyjno-ostrzegawczą
 # Istniejące kable telekomunikacyjne oraz elektryczne zabezpieczyć rurą ochronną typu AROT wg załączonego rysunku

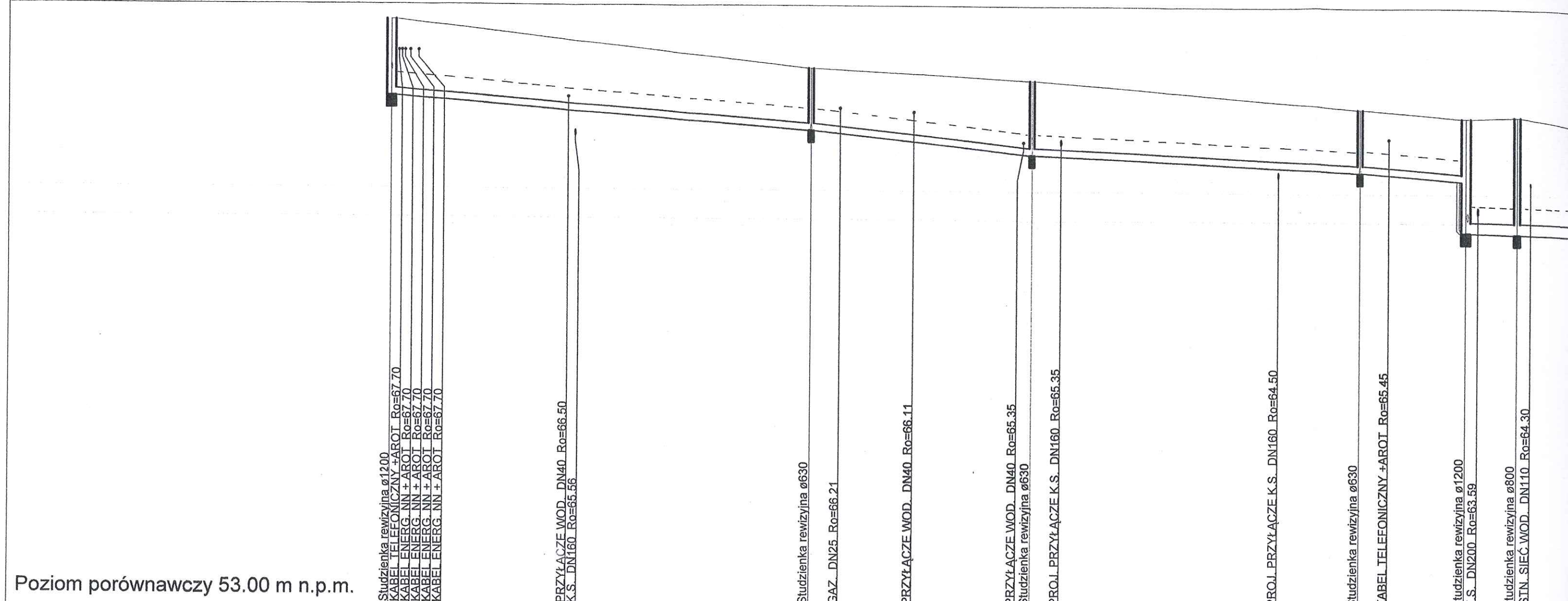


FIRMA PROJEKTOWO-INWESTYCYJNA "HEKAM"	
Temat: Budowa ulicy Żeglarskiej i Smocznej wraz z brakującą infrastrukturą Projekt budowlano - wykonawczy sieci kanalizacji deszczowej wraz z przyłączami	
Tytuł rysunku: Profil sieci kanalizacji deszczowej od S-30 do S-25	
Investor:	Data: 10.2010r
GMINA SŁUPNO	
09-472 SŁUPNO UL. MISZEWSKA 8	
Autor projektu:	Skala: 1:500/1:100
inż. Henryka Kamińska upr. nr 100/85	Nr rys.: 7
Wykonano:	Podpis:
inż. Magdalena Ciesielska	Podpis:
Sprawdziła:	Podpis:
inż. Teresa Strzelecka upr. nr 82/94	

STAROSTWO POWIATOWE
 w Płocku
 Wydział Architektury
 i Budownictwa
 09-400 Płock, ul. Bielska 59







Poziom porównawczy 53.00 m n.p.m.											
Rzędna terenu proj.	68.50		67.25		66.95		66.23		66.00	66.06	65.82
Rzędna terenu istn.											
Rzędna dna kanału	66.50		65.62		65.00		64.57		64.35 63.00	62.98	62.95
Zagłębienie dna kanału [m]	2.00		1.63		1.95		1.66		1.65 3.00	3.08	2.87
Odległości [m]		55.2		28.8		43.1		13.8	6.7	8.8	
Średnice, materiał		200×13.0 Pragma 6m	15.9 ‰	200×13.0 Pragma 6m	21.6 ‰	200×13.0 Pragma 6m	10.0 ‰	200×13.0 Pragma 6m	16.0 ‰	299 Pragma +ID	3.3 ‰
Długość trasy [m]	0.0		55.2		84.0		127.1		140.9	147.7	156.4
	(S30)		(S31)		(S32)		(S33)		(S34)	(S34a)	(S3)