

Opiniuję bez uwag

Data 02.06.2017.

Z up. WÓJTA

Łukasz Skutnik

WYDZIAŁ INFRASTRUKTURY I ROZWOJU

podpis


WÓJTA  
Marcin Zawadka

PROJEKT SĄGRY ZDIAWA  
Wykonany przez Instytut Projektowania Projektów  
100 ul. Polska, 44-100 Zabrze

ZAKRES OBEJMUJE Rys nr. 1.3

ZAKRES OBEJMUJE Rys nr. 1.4

<b>PED</b> Jednostka projektowa:		<b>Projekty Ekspertyzy Dokumentacja</b>	
Tytuł projektu:		<b>Przebudowa drogi gminnej Liszyno - Wykowo</b>	
Tytuł rysunku:		<b>ORGANIZACJA RUCHU DOCELOWA - rys. poglądowy</b>	
PROJEKTOWAŁ:	podplay	Inwestor:	
		<b>GMINA SŁUPNO</b>	
- branża konstr - budowlana	<b>inż. Ewa Wawrzyńska upr. 80/87</b>		Data opracowania: 10.08.2015 r.
Stadium:	Branża: <b>organizacja ruchu</b>		Rys. nr 1 SKALA 1:2000



JJE Rys nr. 1.1

ZAKRES OBEJMUJE Rys nr. 1.2

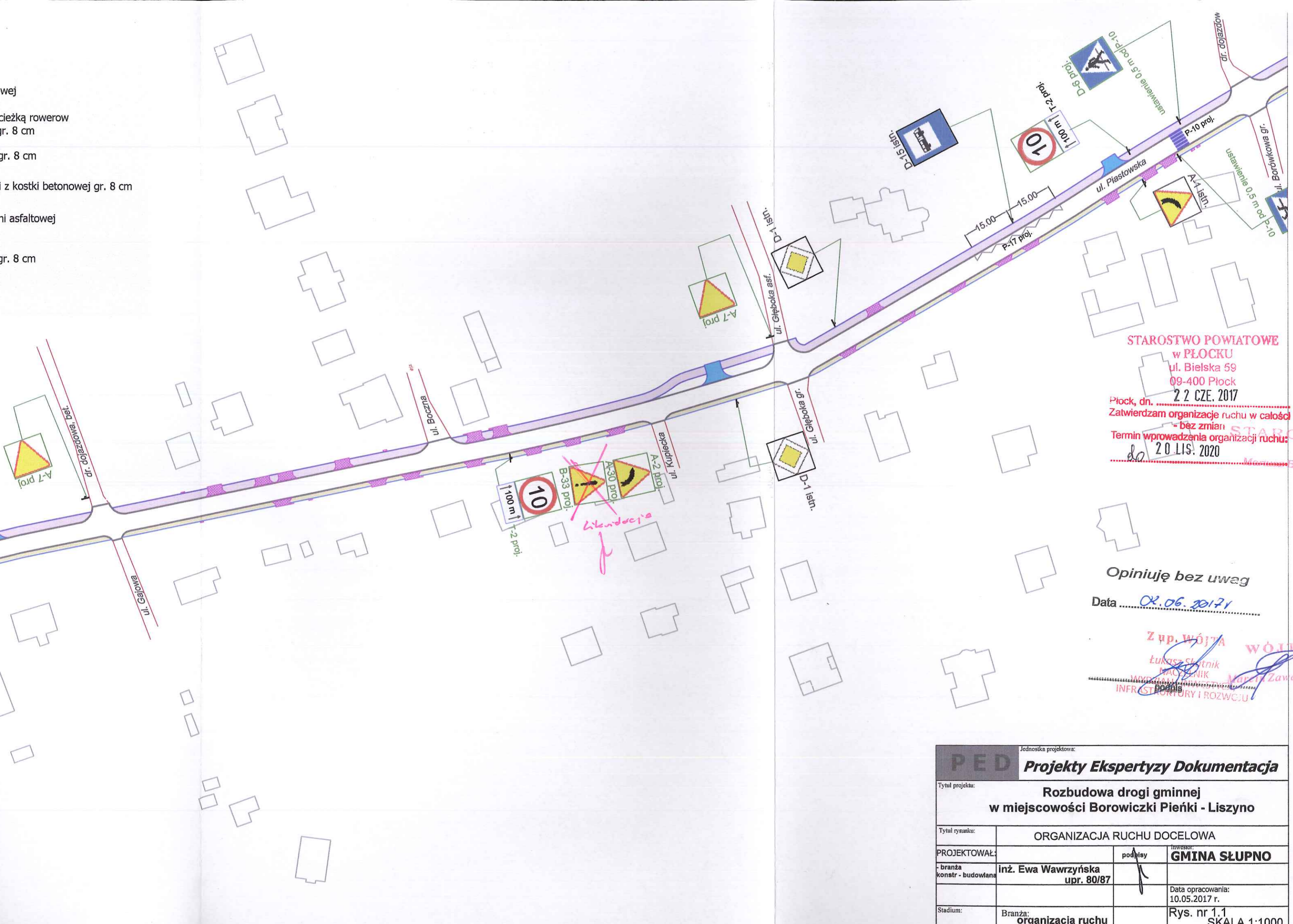


PROJEKT PRZYSTANKU  
WYKONYWANY PRZEZ FIRMĘ "TRAFIC"  
Dla Miejskiego Zarządu Dróg w  
Pleszewie

ZAKRES OBEJMUJE Rys nr. 1.1

ZAKR

wej  
 ciężką rowerow  
 gr. 8 cm  
 gr. 8 cm  
 z kostki betonowej gr. 8 cm  
 ni asfaltowej  
 gr. 8 cm



STAROSTWO POWIATOWE  
 w PŁOCKU  
 ul. Bielska 59  
 09-400 Płock  
 Płock, dn. 22 CZE. 2017

Zatwierdzam organizację ruchu w całości  
 - bez zmian  
 Termin wprowadzenia organizacji ruchu:  
 20 LIS. 2020

STAROSTA

Opiniuję bez uwag

Data 02.06.2017r







Z up. WÓJTA  
 Łukasz Skutnik  
 MACIEJNIK  
 WYDZIAŁ ZASTĘPCY WÓJTY  
 INFRASTRUKTURY I ROZWOJU

Jednostka projektowa:		<b>PED</b>	
<b>Projekty Ekspertyzy Dokumentacja</b>			
Tytuł projektu: <b>Rozbudowa drogi gminnej w miejscowości Borowiczki Pieńki - Liszyno</b>			
Tytuł rysunku:	ORGANIZACJA RUCHU DOCELOWA		
PROJEKTOWAŁ:	inż. Ewa Wawrzyńska upr. 80/87	podpis	Investor: <b>GMINA SŁUPNO</b>
Stadium:	Branża: <b>organizacja ruchu</b>	Data opracowania: 10.05.2017 r. Rys. nr 1.1 SKALA 1:1000	

**LEGENDA : ORGANIZACJA RUCHU**

-  B-33 istn. - oznakowanie istniejące
-  B-33 proj. - oznakowanie projektowane
-  B-33 istn. - oznakowanie do likwidacji
-  projektowane P-11
-  projektowane P-10
-  projektowane P-17
-  - urz. bezpiecz. ruchu U - 12

**LEGENDA BRANŻA DROGOWA**

-  proj. jezdnia o nawierzchni asfaltowej
-  proj. chodnik z jednokierunkową ścieżką rowerów o nawierzchni z kostki betonowej gr. 8 cm
-  proj. chodnik z kostki betonowej gr. 8 cm
-  projektowane wjazdy o nawierzchni z kostki betonowej gr. 8 cm
-  projektowane wjazdy o nawierzchni asfaltowej
-  projektowane dojścia do furtek o nawierzchni z kostki betonowej gr. 8 cm







STAROSTWO POWIATOWE  
w PŁOCKU  
ul. Bielska 59  
09-400 Płock  
Płock, dn. 22 CZE. 2017

Zatwierdzam organizację ruchu w całości  
- bez zmian  
Termin wprowadzenia organizacji ruchu:  
do 20 LIS. 2020

STAROSTA  
Mariusz Bieniek

Opiniuję bez uwag

Data 02.06.2017

Z up. WÓJTA  
Łukasz Skutnik  
KIEROWNIK  
WYDZIAŁU INWESTYCYJNY  
INFRASTRUKTURY I ROZWOJU






WÓJT  
Marek Zawadka

Jednostka projektowa:		PED	
Projekty Ekspertyzy Dokumentacja			
Tytuł projektu: Rozbudowa drogi gminnej w miejscowości Borowiczki Pieńki - Liszyno			
Tytuł rysunku: ORGANIZACJA RUCHU DOCELOWA		Inwestor: GMINA SŁUPNO	
PROJEKTOWAŁ:	inż. Ewa Wawrzyńska upr. 80/87	podpisy	
- branża konstr - budowlana			Data opracowania: 10.05.2017 r.
Stadium:	Branża: organizacja ruchu		Rys. nr 1.2 SKALA 1:1000





**LEGENDA : ORGANIZACJA RUCHU**

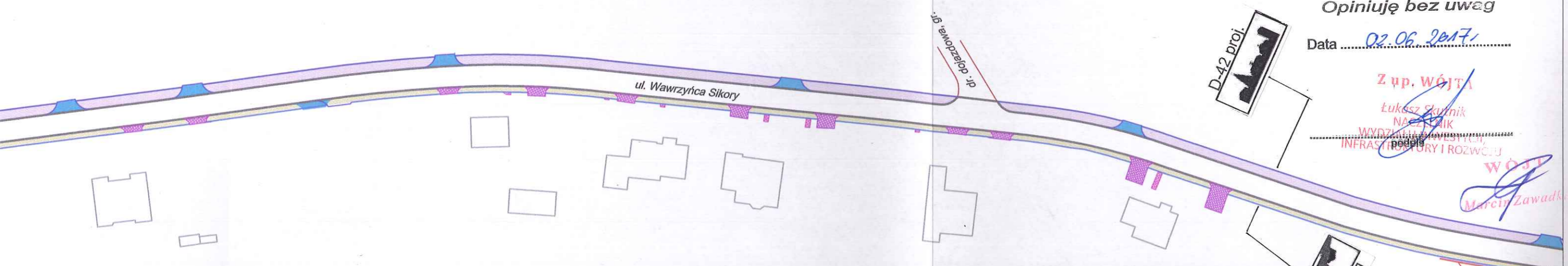
- B-33 istn.  - oznakowanie istniejące
- B-33 proj.  - oznakowanie projektowane
- B-33 istn.  - oznakowanie do likwidacji
-  projektowane P-11
-  projektowane P-10
-  projektowane P-17



STAROSTWO POWIATOWE  
w PŁOCKU  
ul. Bielska 59  
09-400 Płock

Płock, dn. 22 CZE. 2017  
Zatwierdzam organizację ruchu w całości  
- bez zmian  
Termin wprowadzenia organizacji ruchu:  
do 20 LIS. 2020

STAROSTA  
Mariusz Bieniek



Opiniuję bez uwag

Data 02.06.2017

Z up. WÓJTA







Łukasz Skutnik  
NAZWIŚNIK

WYDZIAŁ PLANISTYKI I  
INFRASTRUKTURY I ROZWOJU







WÓJTA  
Marcin Zawadzki

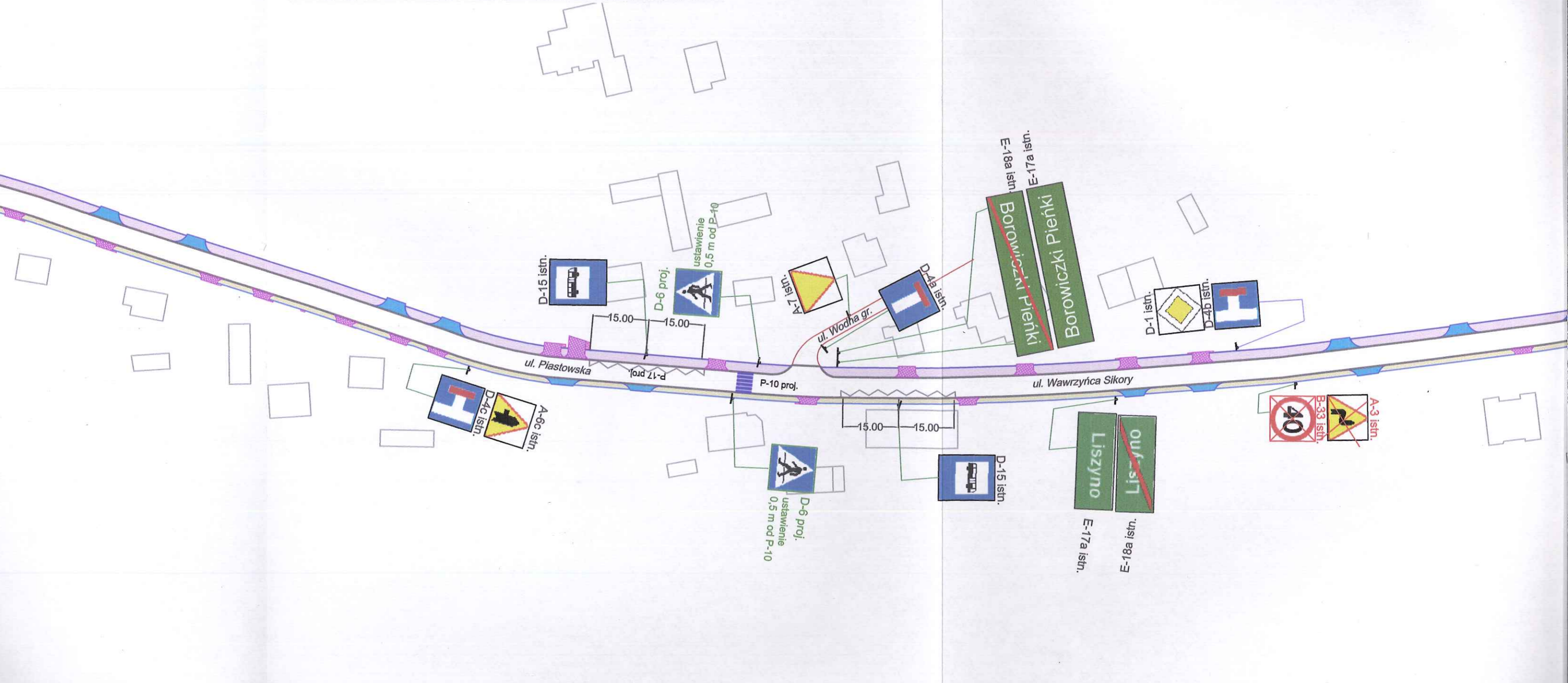
Jednostka projektowa		D-43 proj.	
<b>PED Projekt i Inżynieria Informatyczna i Inżynieria Dokumentacja</b>			
Tytuł projektu: Rozbudowa drogi gminnej w miejscowości Borowiczki Pieńki - Liszyno			
Tytuł rysunku:	ORGANIZACJA RUCHU DOCELOWA		
PROJEKTOWAŁ:	inż. Ewa Wawrzyńska upr. 80/87	podpisy	inwestor: GMINA SŁUPNO
- branża konstr. - budowlana			Data opracowania: 10.05.2017 r.
Stadium:	Branża: organizacja ruchu		Rys. nr 1.3 SKALA 1:1000

# LEGENDA : ORGANIZACJA RUCHU


-  - oznakowanie istniejące
-  - oznakowanie projektowane
-  - oznakowanie do likwidacji
-  projektowane P-11
-  projektowane P-10
-  projektowane P-17


# LEGENDA BRANŻA DROGOWA


-  proj. jezdnia o nawierzchni asfaltowej
-  proj. chodnik z jednokierunkową ścieżką rowerow o nawierzchni z kostki betonowej gr. 8 cm
-  proj. chodnik z kostki betonowej gr. 8 cm
-  projektowane wjazdy o nawierzchni z kostki betonowej gr. 8 cm
-  projektowane wjazdy o nawierzchni asfaltowej
-  projektowane dojścia do furtek o nawierzchni z kostki betonowej gr. 8 cm




### LEGENDA : ORGANIZACJA RUCHU

B-33 istn.  
 - oznakowanie istniejące

B-33 proj.  
 - oznakowanie projektowane


B-33 istn.  
 - oznakowanie do likwidacji


 projektowane P-11


 projektowane P-10


 projektowane P-17


### LEGENDA BRANŻA DROGOWA


 proj. jezdnia o nawierzchni asfaltowej

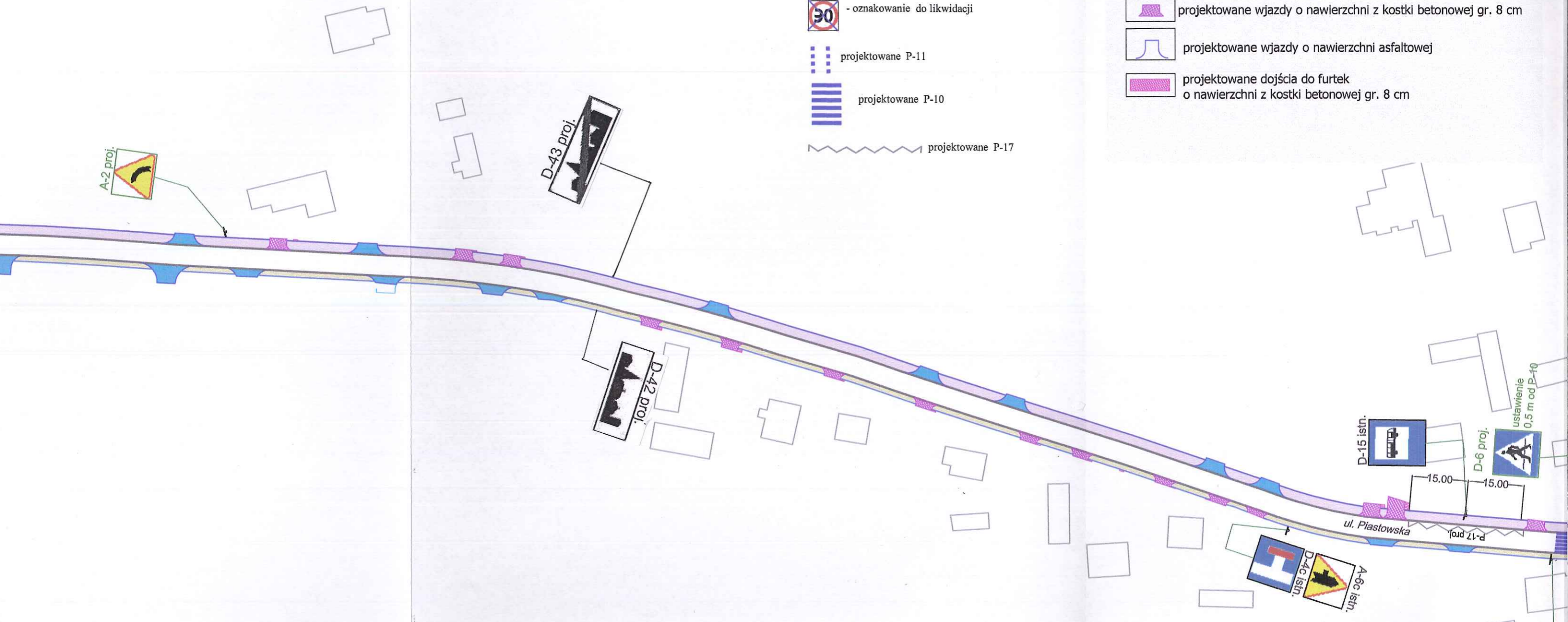
 proj. chodnik z jednokierunkową ścieżką rowerów o nawierzchni z kostki betonowej gr. 8 cm

 proj. chodnik z kostki betonowej gr. 8 cm

 projektowane wjazdy o nawierzchni z kostki betonowej gr. 8 cm


 projektowane wjazdy o nawierzchni asfaltowej

 projektowane dojścia do furtek o nawierzchni z kostki betonowej gr. 8 cm



**LEGEN**

- B-33 Istn.  - ozn.
- B-33 proj.  - ozn.
- B-33 Istn.  - ozn.
- proj.  - proj.
-  - ozn.
-  - ozn.

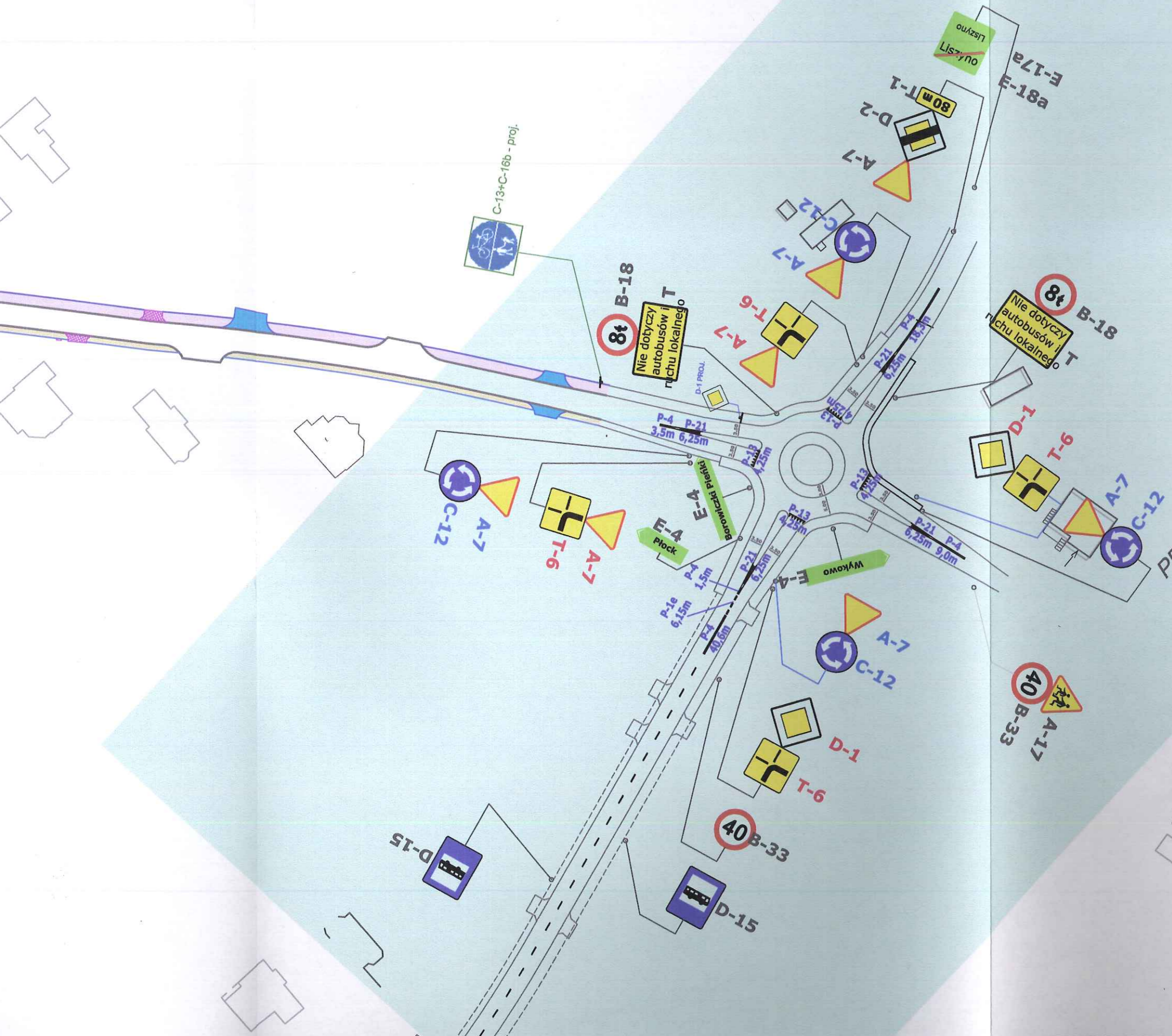


STAROSTWO POWIATOWE  
w PŁOCKU  
ul. Bielska 59  
09-400 Płock  
2 2 CZE. 2017

Płock, dn. ....  
Zatwierdzam organizację ruchu w całości  
- bez zmian

Termin wprowadzenia organizacji ruchu:  
do 20 LIS. 2020

Mariusz Bieniek



**PROJEKT SKRZYŻOWANIA**  
wykonany przez firmę Pracownia Projektowa  
ADO-M Projekt Andrzej Dobruch  
dla Gminy Słupno

Opiniuję bez uwag  
Data 02.06.2017

Z up. WÓJTA  
Łukasz Żukutnik  
NAZELNIK  
WYDZIAŁU INWESTYCJI,  
PLANOWANIA I ROZWOJU







WÓJTA  
Marcin Zawadka

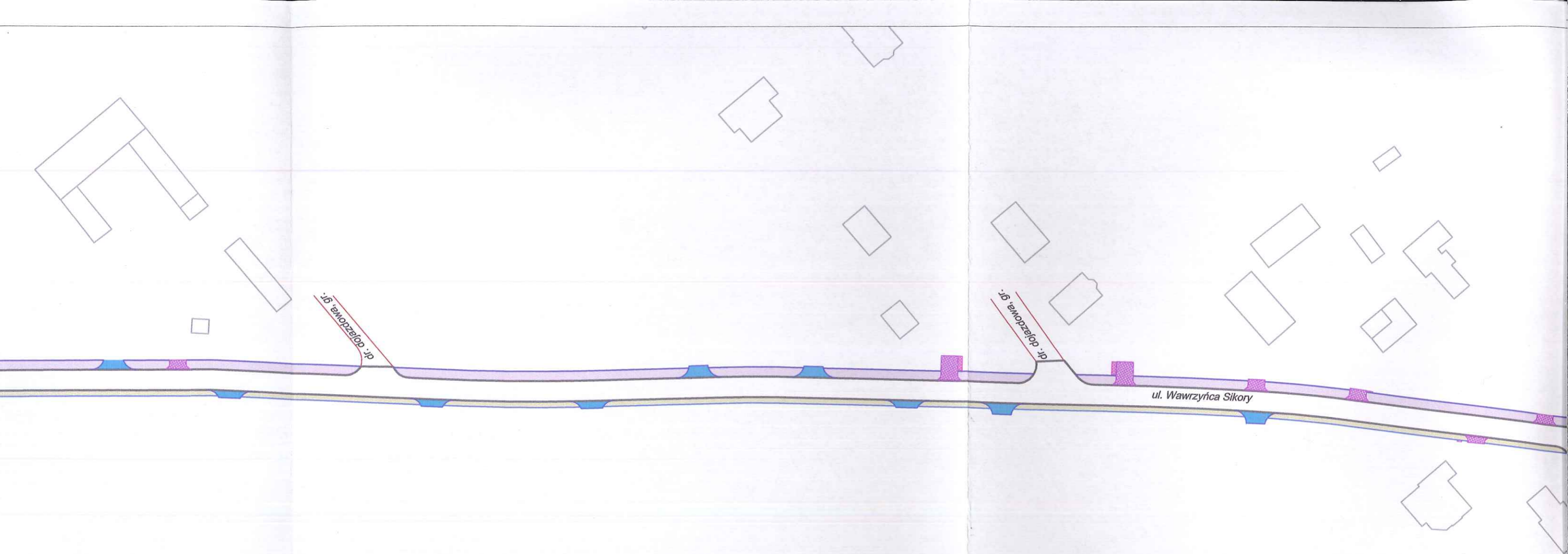
Jednostka projektowa:		<b>PED Projekty Ekspertyzy Dokumentacja</b>	
Tytuł projektu:		<b>Rozbudowa drogi gminnej w miejscowości Borowiczki Pieńki - Liszyno</b>	
Tytuł rysunku:	ORGANIZACJA RUCHU DOCELOWA		
PROJEKTOWAŁ:	inż. Ewa Wawrzyńska upr. 80/87	podpisy	INWESTOR: <b>GMINA SŁUPNO</b>
Stadium:	Branża: organizacja ruchu	Data opracowania: 10.05.2017 r. Rys. nr 1.4 SKALA 1:1000	

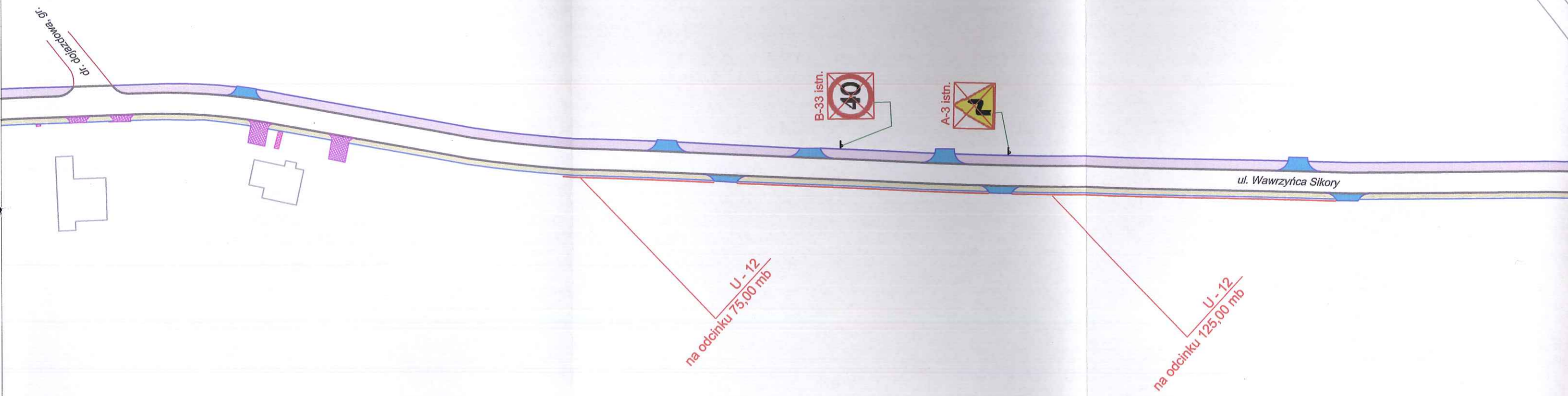
**A : ORGANIZACJA RUCHU**

- ...owanie istniejące
- ...owanie projektowane
- ...owanie do likwidacji
- ...wane P-11
- ...ktowane P-10
- ...projektowane P-17
- urz. bezpiecz. ruchu  
U - 12








**LEGENDA BRANŻA DROGOWA**

-  proj. jezdnia o nawierzchni asfaltowej
-  proj. chodnik z jednokierunkową ścieżką rowerow o nawierzchni z kostki betonowej gr. 8 cm
-  proj. chodnik z kostki betonowej gr. 8 cm
-  projektowane wjazdy o nawierzchni z kostki betonowej gr. 8 cm
-  projektowane wjazdy o nawierzchni asfaltowej
-  projektowane dojścia do furtek o nawierzchni z kostki betonowej gr. 8 cm





**LEGENDA : ORGANIZACJA**

- B-33 istn.  
 - oznakowanie istniejące
- B-33 proj.  
 - oznakowanie projektowane
- B-33 istn.  
 - oznakowanie do likwidacji
-  projektowane P-11
-  projektowane P-10
-  projektowane
-  - urz. bezpiec  
 U - 12



# PROJEKT SKRZYŻOWANIA wykonany przez firmę TRAFFIC dla Miejskiego Zarządu Dróg w Płocku

