

**STAROSTA PŁOCKI
ZATWIERDZA
Załącznik do decyzji**



















nr **685/2016**
z dnia **12.07.2016r.**

Z up. STAROSTY


mgr inż. Marek Kuchowski
Kierownik Referatu Budownictwa
w Wydziale Inżynierii i Architektury

UPRAWNIENIA BUDOWLANE
SWK/0069/PWOD/09
do proj. i kier. robotami budowlanymi bez
ograniczeń w specjalności drogowej
mgr inż. Tomasz Nowakowski
ZA ZGODNOŚĆ Z ORYGINAŁEM
MON
mgr inż. Tomasz Nowakowski

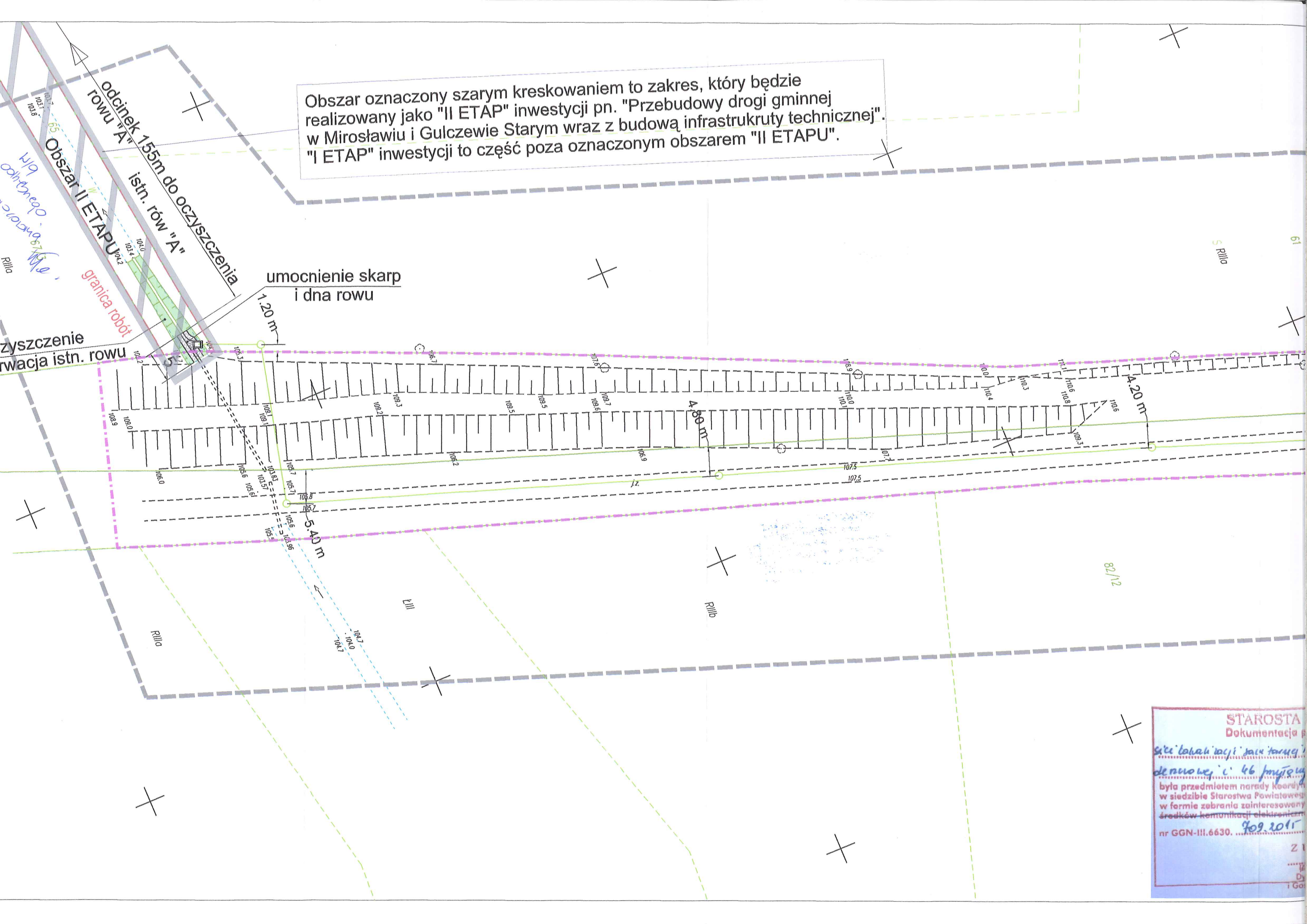
LEGENDA:

-  Projektowana sieć kanalizacji sanitarnej
-  Projektowana sieć kanalizacji deszczowej
-  Projektowana sieć kanalizacji tłocznej
-  Sieć kanalizacji deszczowej do likwidacji
-  Projektowana studnia kanalizacji sanitarnej Ø1200
-  Projektowana studnia kanalizacji deszczowej Ø1200
-  Projektowana studnia rozprężna Ø1400
-  Projektowana studnia inspekcyjna Ø1000
-  Projektowana przepompownia ścieków
-  Wpust uliczny Ø500
-  Granica pasa drogowego
-  Krawężnik wyniesiony
-  Obrzeże betonowe
-  Nawierzchnia chodników
-  Nawierzchniajazdów
-  Umocnienia w skarp i dna rowu
-  Oczyszczenie i konserwacja istn. rowu
-  Zakres "II ETAPU" wyłączony z "I ETAPU" inwestycji.

STAROSTA PŁOCKI
Dokumentacja projektowa
sieci kanalizacji sanitarnej, tłocznej, kanalizacji deszczowej i 46 przyłączy kanalizacji sanitarnej
była przedmiotem narady koordynacyjnej przeprowadzonej w siedzibie Starostwa Powiatowego w Płocku, ul. Bielska 59 w formie zebrania zainteresowanych podmiotów z pomocą środków komunikacji elektronicznej i uzgodniona protokołem nr GGN-III.6630. z dnia 02.12.2015
z up. STAROSTY
Dyrektor Wydziału Inżynierii i Gospodarki Nieruchomościami

 Biuro Projektowe Black Roads Tomasz Nowakowski 602 457 612 ul. Wiejska 27, 09-472 Cekanowo NIP 658-171-24-60, REGON 142528580		INWESTOR: GMINA SŁUPNO ul. Miszewska 8A 09-472 Słupno	
TYTUŁ PROJEKTU: Przebudowa drogi gminnej w Mirosławiu i Gulczewie Starym wraz z budową infrastruktury technicznej			
BRANŻA: Projekt wielobranżowy		Projekt zagospodarowania terenu	
PROJEKTANT DROGOWY: mgr inż. TOMASZ NOWAKOWSKI upr. nr SWK/0069/PWOD/09		<i>Wodokanalizacja</i> <i>Tomasz</i>	
PROJEKTANT SIECI KAN-KAN: inż. TERESA STRZELECKA upr. nr 5/90, 82/94			
DATA: KWIECIEŃ 2016	PZT	TOM I	SKALA: 1:500
		NR RYS.: 1z4	

Obszar oznaczony szarym kreskowaniem to zakres, który będzie realizowany jako "II ETAP" inwestycji pn. "Przebudowy drogi gminnej w Mirosławiu i Gulczewie Starym wraz z budową infrastruktury technicznej".
"I ETAP" inwestycji to część poza oznaczonym obszarem "II ETAPU".



STAROSTA
Dokumentacja
*Sieć lokalnej sieci kom. i
dennowej i 46 przyjeżdż*
była przedmiotem narady koordynacyjnej
w siedzibie Starostwa Powiatowego
w formie zebrania zainteresowanych
środków komunikacji elektronicznej
nr GGN-III.6630. *909.2015*



60/1

0+300

59/1

m2
0+330.00
WPUSSTY

m
g

57

0+400

56

54

RIVa

m2
6

53

60/2

59/2

0+280

0+320

0+340

0+360

0+380

0+420

0+440

0+460

76/1

76/3

75/A

v8
m

74/7

m2
2

71

m2

W
0+314.46

piw.

g

g

PsIV

RIIIb

RIIIb

N

PsIV

PsIV

111.7

111.5

110.5

116.6

112.2

112.68

112.29

112.70

112.77

112.78

112.5

114.3

115.9

115.5

115.7

115.3

115.7

114.15

114.1

114.8

115.7

114.29

114.13

114.01

114.12

114.06

114.01

114.12

113.70

113.70

113.70

113.70

112.6

112.6

112.6

111.2



114.6

MAPA DO CELÓW PROJEKTOWYCH

Skala 1: 500

Podlega mapy zasadniczej, mapa numeryczna
niejawnosc: Cielanowa
jednostka ewidencyjna: 141912_2 - Słupno
woj.: mazowieckie
obręb: 0013 Mirusław
zakresu

liczenia kancelaryjne zgłoszenia pracy geodezyjnej: 6640.3648.2015

Wykonawca mapy: Pracownia Usług Geodezyjnych "AZYMU" Mirosław Włoczekowski
09-400 Plock, ul. Bielska 1
Geodeta uprawniony: Maciej Włoczekowski
Nr. rozw. 20101

Organ prowadzący państwowy zasób geodezyjny i kartograficzny:
STAROSTA PŁOCKI

Identyfikator ewidencyjny materiału zasobu - operatu technicznego:
P.1419.2015.3580

Data wpisania operatu technicznego do ewidencji materiałów zasobu:
26.10.2015r.

Imię i nazwisko oraz podpis osoby reprezentującej organ:
Edyta Bielska
Inspektor w Wydziale Geodezji i Gospodarki Nieruchomościami

Oznaczenie i informacja o słabościach gruntowych mających wpływ na zagospodarowanie
gruntów zlokalizowanych w granicach projektowanej inwestycji - nie dotyczy

Oznaczenie i symbol konturu użytku gruntowego, który nie jest ujawniony w bazie danych
ewidencji gruntów i budynków - brak

Jeżeli wyklucza się istnienie w terenie urządzeń podziemnych nie wykazanych na mapie,
które nie zostały odnaleziona podczas wykonywania inwentaryzacji geodezyjnych,
lub nie zostały zgłoszone do inwentaryzacji przed zasypaniem

R111a

zatoka autobusowa

0+000

graniczna robót

początek opracowania 00+000+0

Początek Trasy

R111a

0+020

3.90 m
1.10 m
1.60 m
4.40 m
0+040

0+060

0+080

0+120

0+140

0+100

m2

64/1

B

bet.

PSIII

R111b

82/12

4.70 m
1.50 m

2.20 m

4.20 m

2.90 m

111/1

112.52

112.52

111.89

111.89

111.89

111.89

111.89

111.89

111.89

111.89

111.89

111.89

111.89

111.89

111.89

111.89

111.89

111.89

111.89

111.89

112.52

112.52

111.89

111.89

111.89

111.89

111.89

111.89

111.89

111.89

111.89

111.89

111.89

111.89

111.89

111.89

111.89

111.89

111.89

111.89

111.89

112.52

112.52

111.89

111.89

111.89

111.89

111.89

111.89

111.89

111.89

111.89

111.89

111.89

111.89

111.89

111.89

111.89

111.89

111.89

111.89

111.89

112.52

112.52

111.89

111.89

111.89

111.89

111.89

111.89

111.89

111.89

111.89

111.89

111.89

111.89

111.89

111.89

111.89

111.89

111.89

111.89

111.89

112.52

112.52

111.89

111.89

111.89

111.89

111.89

111.89

111.89

111.89

111.89

111.89

111.89

111.89

111.89

111.89

111.89

111.89

111.89

111.89

111.89

112.52

112.52

111.89

111.89

111.89

111.89

111.89

111.89

111.89

111.89

111.89

111.89

111.89

111.89

111.89

111.89

111.89

111.89

111.89

111.89

111.89

112.52

112.52

111.89

111.89

111.89

111.89

111.89

111.89

111.89

111.89

111.89

111.89

111.89

111.89

111.89

111.89

111.89

111.89

111.89

111.89

111.89

112.52

112.52

111.89

111.89

111.89

111.89

111.89

111.89

111.89

111.89

111.89

111.89

111.89

111.89

111.89

111.89

111.89

111.89

111.89

111.89

111.89

112.52

112.52

111.89

111.89

111.89

111.89

111.89

111.89

111.89

111.89

111.89

111.89

111.89

111.89

111.89

111.89

111.89

111.89

111.89

111.89

111.89

112.52

112.52

111.89

111.89

111.89

111.89

111.89

111.89

111.89

111.89

111.89

111.89

111.89

111.89

111.89

111.89

111.89

111.89

111.89

111.89

111.89

112.52

112.52

111.89

111.89

111.89

111.89

111.89

111.89

111.89

111.89

111.89

111.89

111.89

111.89

111.89

111.89

111.89

111.89

111.89

111.89

111.89

112.52

112.52

111.89

111.89

111.89

111.89

111.89

111.89

111.89

111.89

111.89

111.89

111.89

111.89

111.89

111.89

111.89

111.89

111.89

111.89

111.89

112.52

112.52

111.89

111.89

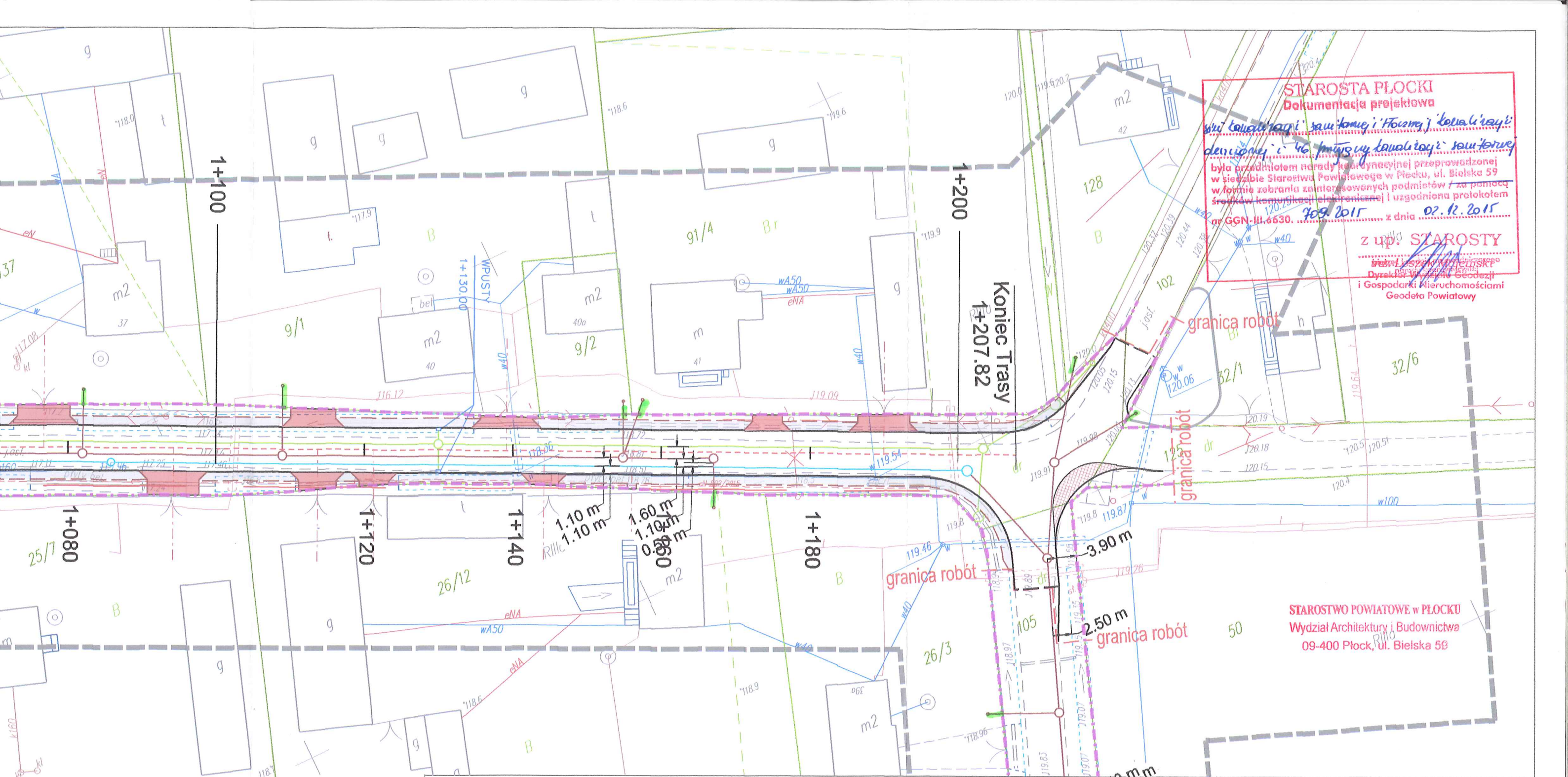
111.89

111.89

111.89

111.89

111.89



STAROSTA PŁOCKI
Dokumentacja projektowa
w sprawie kawałki terenu i Fozowej kawałki terenu
decyzji i 46 metrów kawałki terenu
 była przedmiotem narady koordynacyjnej przeprowadzonej
 w siedzibie Starostwa Powiatowego w Płocku, ul. Bielska 59
 w formie zebrań zainteresowanych podmiotów / za pomocą
 środków komunikacji elektronicznej i uzgodniona protokołem
 nr GGN-III.6630. z dnia 02.12.2015
 z up. STAROSTY
inż. Lesław Kucharski
 Dyrektor Wydziału Geodezji
 i Gospodarki Nieruchomościami
 Geodeta Powiatowy

STAROSTWO POWIATOWE w PŁOCKU
 Wydział Architektury i Budownictwa
 09-400 Płock, ul. Bielska 59

LEGENDA:

- Projektowana sieć kanalizacji sanitarnej
 - Projektowana sieć kanalizacji deszczowej
 - Projektowana sieć kanalizacji tłocznej
 - X Sieć kanalizacji deszczowej do likwidacji
 - Projektowana studnia kanalizacji sanitarnej Ø1200
 - Projektowana studnia kanalizacji deszczowej Ø1200
 - Projektowana studnia rozprężna Ø1400
 - Projektowana studnia inspecyjna Ø1000
 - P Projektowana przepompownia ścieków
 - Wpust uliczny Ø500
 - odcinki przyłącza kan. san. objęte oddzielnym opłaceniem
 - - - Granica pasa drogowego
 - Krawężnik wyniesiony
 - - - Obrzeże betonowe
 - Nawierzchnia chodników
 - Nawierzchnia zjazdów
 - Umocnienia wskarp i dna rowu
 - Oczyszczenie i konserwacja istn. rowu
 - Poszerzenie jezdnii - nawierzchnia jak na zjazdach
- inż. inż. Tomasz Nowakowski*
 upr. proj. bez ograniczeń
 nr SWK /0069/PWOD/09
 specjalność drogi
Nowakowski Tomasz
- Teresa Strzelecka*
 inż. urządzeń sanitarnych
 upr. projektowe nr 5/90, 82/94

 Biuro Projektowe Black Roads Tomasz Nowakowski ☎ 602 457 612 ul. Wlejska 27, 09-472 Cekanowo NIP 658-171-24-60, REGON 142528580		INWESTOR: GMINA SŁUPNO ul. Miszewska 8A 09-472 Słupno 	
TYTUŁ PROJEKTU: Przebudowa drogi gminnej w Mirosławiu i Gulczewie Starym wraz z budową infrastruktury technicznej			
BRANŻA: Projekt wielobranżowy		Projekt zagospodarowania terenu	
PROJEKTANT DROGOWY: mgr inż. TOMASZ NOWAKOWSKI upr. nr SWK/0069/PWOD/09		<i>Nowakowski Tomasz</i>	
PROJEKTANT SIECI WOD-KAN: inż. TERESA STRZELECKA upr. nr 5/90, 82/94			
DATA: LISTOPAD 2015	PZT	TOM I	SKALA: 1:500
		NR RYS.: 3z4	



R=400m
KlK 0+744.47

R=400m
PlK 0+769.18

KlK 0+776.79

0+820

0+840

0+860

0+880

0+920

0+940

W 0+867.93

W 0+894.54

0+800

0+900

2.00 m
1.60 m
1.10 m

1.60 m
1.10 m
2.20 m
1.10 m

0+740

0+760

0+780

104/1

112/1

115.4

115.5

5/8

6/1

6/2

g

g

g

g

g

g

g

W

98/6

99

21/7

21/8

22/1

PsIII

PsIII

PsIII

RIIa

RIIa

m2

m

m

m

26

27

28

31

0+780.00

0+850.00

0+920.00

RIIb

B RIIb

Br

Br

w40

wPUSTY

wPUSTY

wPUSTY

w40

w40

wA50

wA30

w160

113.93

115.8

115.46

115.01

115.99

114.48

115.4

115.61

115.54

115.7

115.7

115.7

115.7

115.7

115.7

115.7

115.7

115.7

115.7

115.7

115.7

115.7

115.7

115.7

115.7

115.7

115.7

115.7

115.7

115.7

115.7

115.7

115.7

115.7

115.7

115.7

115.7

115.7

115.7

115.7

115.7

115.7

115.7

115.7

115.7

115.7

115.7

115.7

115.7

115.4

114.85

113.70

113.87

115.87

115.7

115.7

115.7

115.7

115.7

115.7

115.7

115.7

115.7

115.7

115.7

115.7

115.7

115.7

115.7

115.7

115.7

115.7

115.7

115.7

115.7

115.7

115.7

115.7

115.7

115.7

115.7

115.7

115.7

115.7

115.7

115.7

115.7

115.7

115.7

115.7

115.7

115.7

115.7

115.7

115.7

115.7

115.7

115.7

115.4

114.85

113.70

113.87

115.87

115.7

115.7

115.7

115.7

115.7

115.7

115.7

115.7

115.7

115.7

115.7

115.7

115.7

115.7

115.7

115.7

115.7

115.7

115.7

115.7

115.7

115.7

115.7

115.7

115.7

115.7

115.7

115.7

115.7

115.7

115.7

115.7

115.7

115.7

115.7

115.7

115.7

115.7

115.7

115.7

115.7

115.7

115.7

115.7

115.4

114.85

113.70

113.87

115.87

115.7

115.7

115.7

115.7

115.7

115.7

115.7

115.7

115.7

115.7

115.7

115.7

115.7

115.7

115.7

115.7

115.7

115.7

115.7

115.7

115.7

115.7

115.7

115.7

115.7

115.7

115.7

115.7

115.7

115.7

115.7

115.7

115.7

115.7

115.7

115.7

115.7

115.7

115.7

115.7

115.7

115.7

115.7

115.7

115.4

114.85

113.70

113.87

115.87

115.7

115.7

115.7

115.7

115.7

115.7

115.7

115.7

115.7

115.7

115.7

115.7

115.7

115.7

115.7

115.7

115.7

115.7

115.7

115.7

115.7

115.7

115.7

115.7

115.7

115.7

115.7

115.7

115.7

115.7

115.7

115.7

115.7

115.7

115.7

115.7

115.7

115.7

115.7

115.7

115.7

115.7

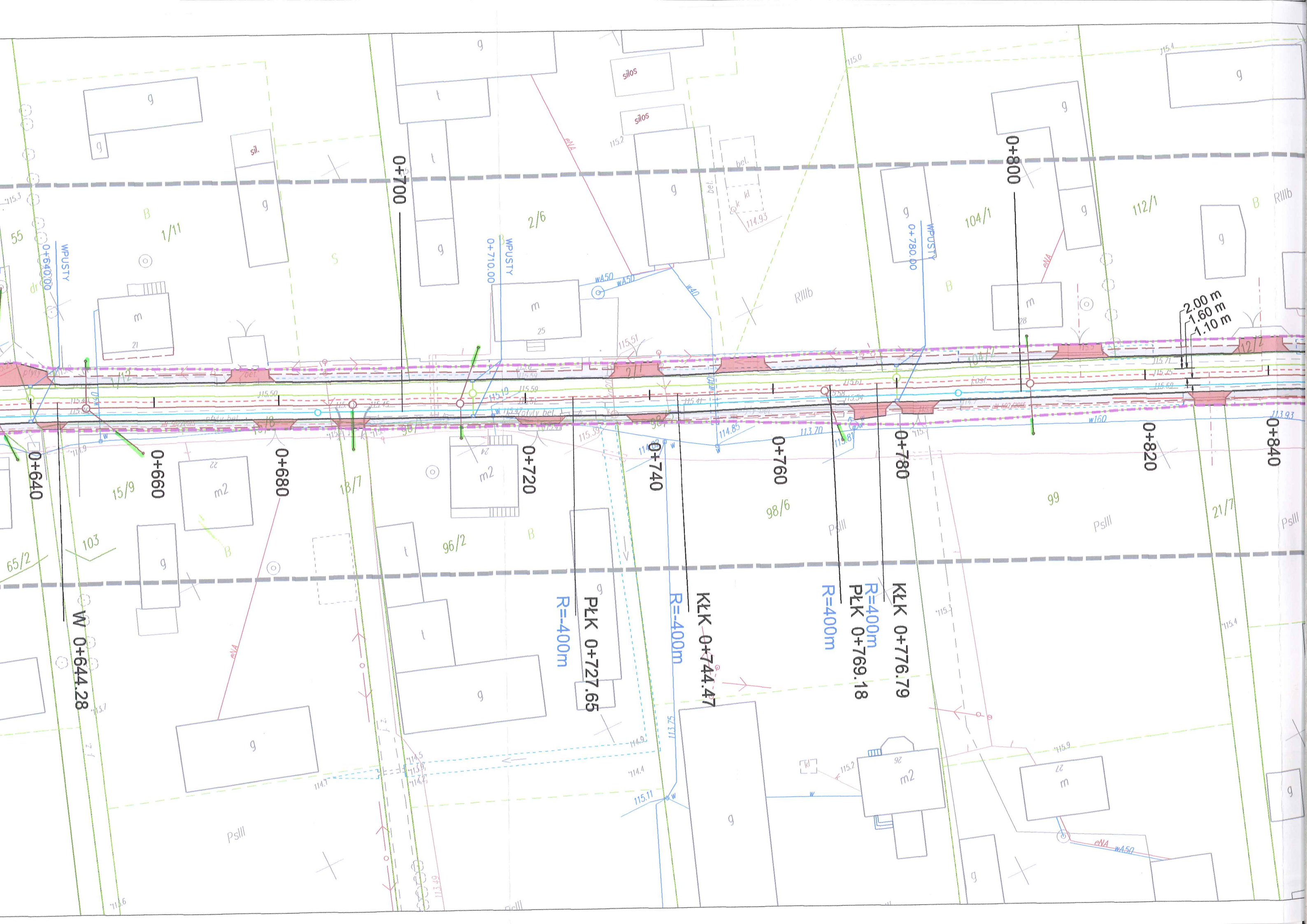
115.7

115.7

115.4

114.85

113.70



0+700

0+800

0+640

0+660

0+680

0+720

0+740

0+760

0+780

0+820

0+840

$R=400m$

PLK 0+727.65

$R=400m$

KLK 0+744.47

$R=400m$

PLK 0+769.18

KLK 0+776.79

W 0+644.28

2.00 m
1.60 m
1.10 m

STAROSTA PŁOCKI
Dokumentacja projektowa

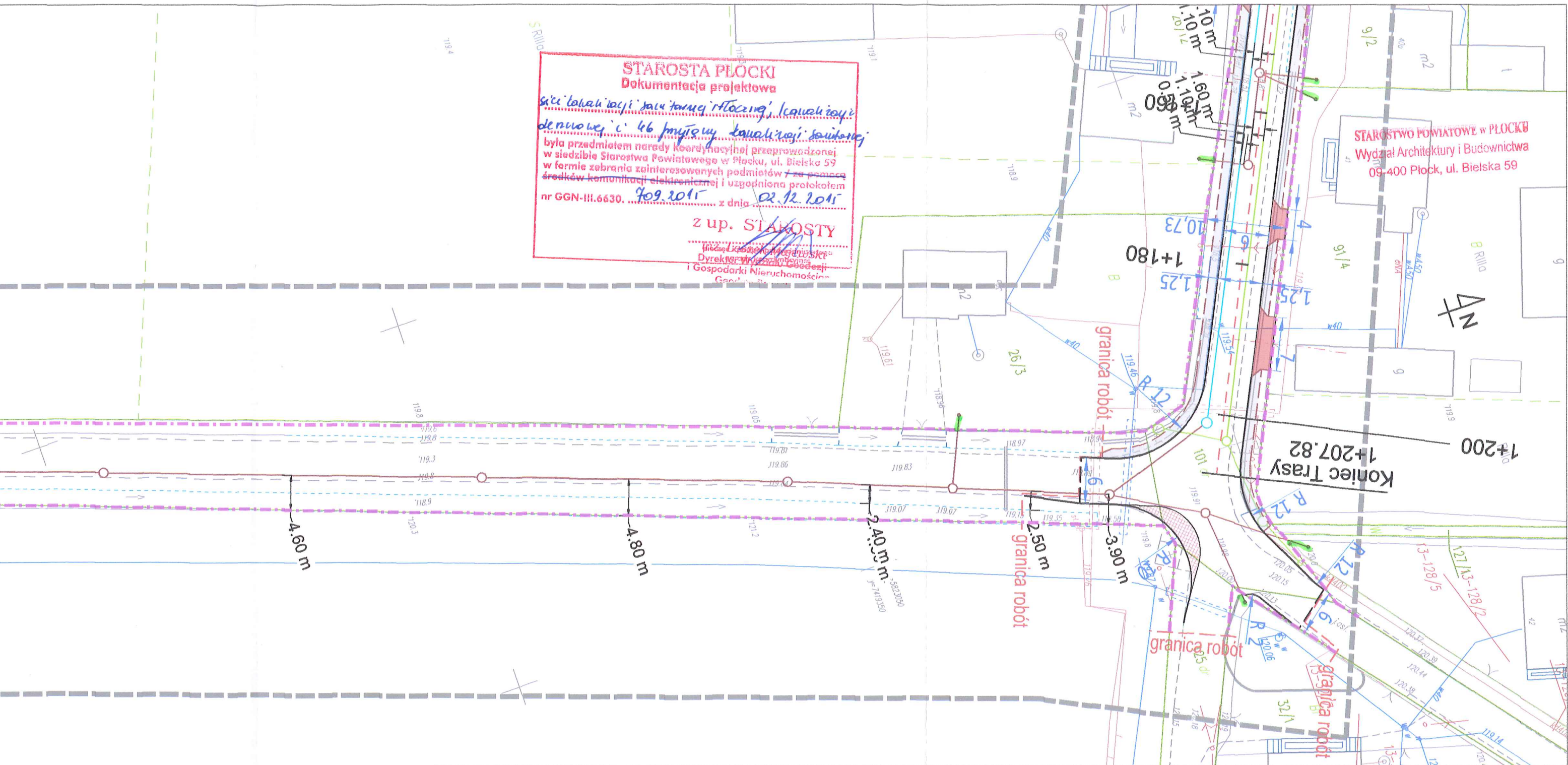
sieć kanalizacji sanitarnej, tłocznej, kanalizacji deszczowej, c. 46 przyjęty kanalizacji sanitarnej

była przedmiotem narady koordynacyjnej przeprowadzonej w siedzibie Starostwa Powiatowego w Płocku, ul. Bielska 59 w formie zebrania zainteresowanych podmiotów z udziałem środków komunikacji elektronicznej i uzgodniona protokołem nr GGN-III.6630. z dnia 02.12.2015

z up. STAROSTY

Licencja inżynierska
 Dyrektor Wydziału Geodezji i Gospodarki Nieruchomości

STAROSTWO POWIATOWE W PŁOCKU
 Wydział Architektury i Budownictwa
 09-400 Płock, ul. Bielska 59



LEGENDA:

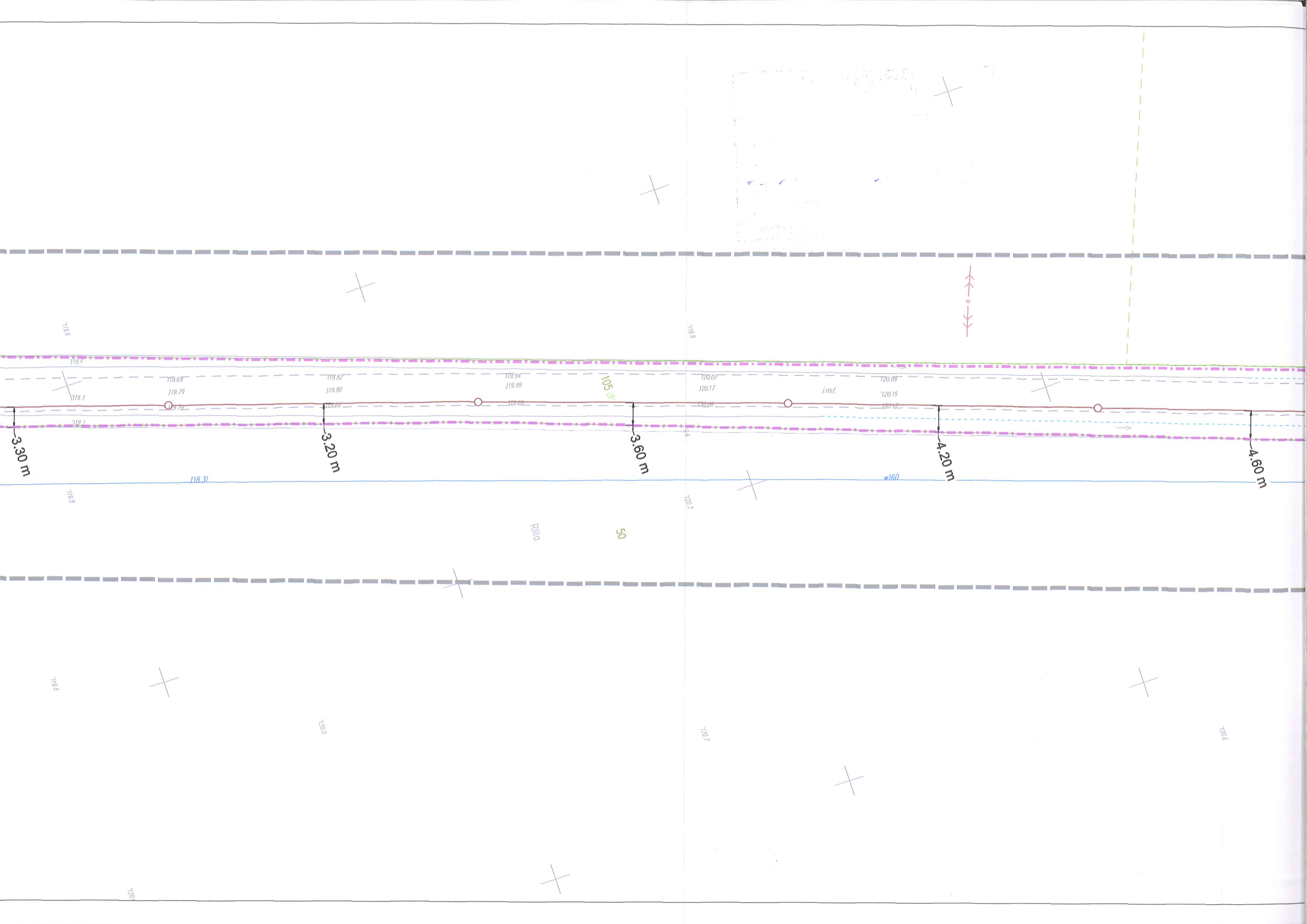
- Projektowana sieć kanalizacji sanitarnej
- Projektowana sieć kanalizacji deszczowej
- Projektowana sieć kanalizacji tłocznej
- X Sieć kanalizacji deszczowej do likwidacji
- Projektowana studnia kanalizacji sanitarnej Ø1200
- Projektowana studnia kanalizacji deszczowej Ø1200
- Projektowana studnia rozprężna Ø1400
- Projektowana studnia inspecyjna Ø1000
- P Projektowana przepompownia ścieków
- Wpust uliczny Ø500
- odcinki przyłącza kan. san. objęte dotychczasową dokumentacją
- - - Granica pasa drogowego
- Krawężnik wyniesiony
- - - Obrzeże betonowe
- Nawierzchnia chodników
- Nawierzchnia zjazdów
- Umocnienia wskarp i dna rowu
- Oczyszczenie i konserwacja istn. rowu
- Poszerzenie jezoni-nawierzchnia jezdni dla zjazdów


Teresa Strzelecka
 inż. urządzeń sanitarnych
 upr. projektowe nr 5/90, 82/94

mgr inż. Tomasz Nowakowski
 upr. proj. bez ograniczeń
 nr SWK/0069/PWOD/09
 specjalność drogi

Noidkalku Tomak

 Biuro Projektowe Black Roads Tomasz Nowakowski 602 457 612 ul. Wiejska 27, 09-472 Cekanowo NIP 658-171-24-60, REGON 142528580		INWESTOR: GMINA SŁUPNO ul. Miszewska 8A 09-472 Słupno	
TYTUŁ PROJEKTU: Przebudowa drogi gminnej w Mirosławiu i Gulczewie Starym wraz z budową infrastruktury technicznej			
BRANŻA: Projekt wielobranżowy		Projekt zagospodarowania terenu	
PROJEKTANT DROGOWY: mgr inż. TOMASZ NOWAKOWSKI upr. nr SWK/0069/PWOD/09		<i>Noidkalku Tomak</i>	
PROJEKTANT SIECI WOD-KAN: Inż. TERESA STRZELECKA upr. nr 5/90, 82/94			
DATA: LISTOPAD 2015	PZT	TOM I	SKALA: 1:500
		NR RYS.: 4z4	<i>77</i>





Riio
26/12

jasf.

2.90 m

3.00 m

3.10 m

3.30 m

3.20 m

$x=5972700$
 $y=7419200$

1201

1200



koniec opracowania

x=5872350
y=1419150

MAPA DO CELÓW PROJEKTOWYCH

Skala 1: 500

sekcja mapy zasadniczej: mapa numeryczna

miejsowość: Słupno

jednostka ewidencyjna: 141912_2 - Słupno

woj. mazowieckie

obręb: 0013 Mirosław

wg zakresu

Ozna **czenie kancelaryjne zgłoszenia pracy geodezyjnej: 6640.4692.2014**

Wykonawca mapy: Pracownia Usług Geodezyjnych "AZYMUT" Mirosław Wieczorkowski

09-400 Płock, ul. Bielska 1

Geodeta uprawniony: Maciej Wieczorkowski

Nr. zezw. 20101

Organ prowadzący państwowy zasób geodezyjny i kartograficzny:

STAROSTA PŁOCKI

Identyfikator ewidencyjny materiału zasobu - operatu technicznego:

P.1419.2015.151

Data wpisania operatu technicznego do ewidencji materiałów zasobu:

15.01.2015r.

Imię i nazwisko oraz podpis osoby reprezentującej organ:

Edyta Bielska

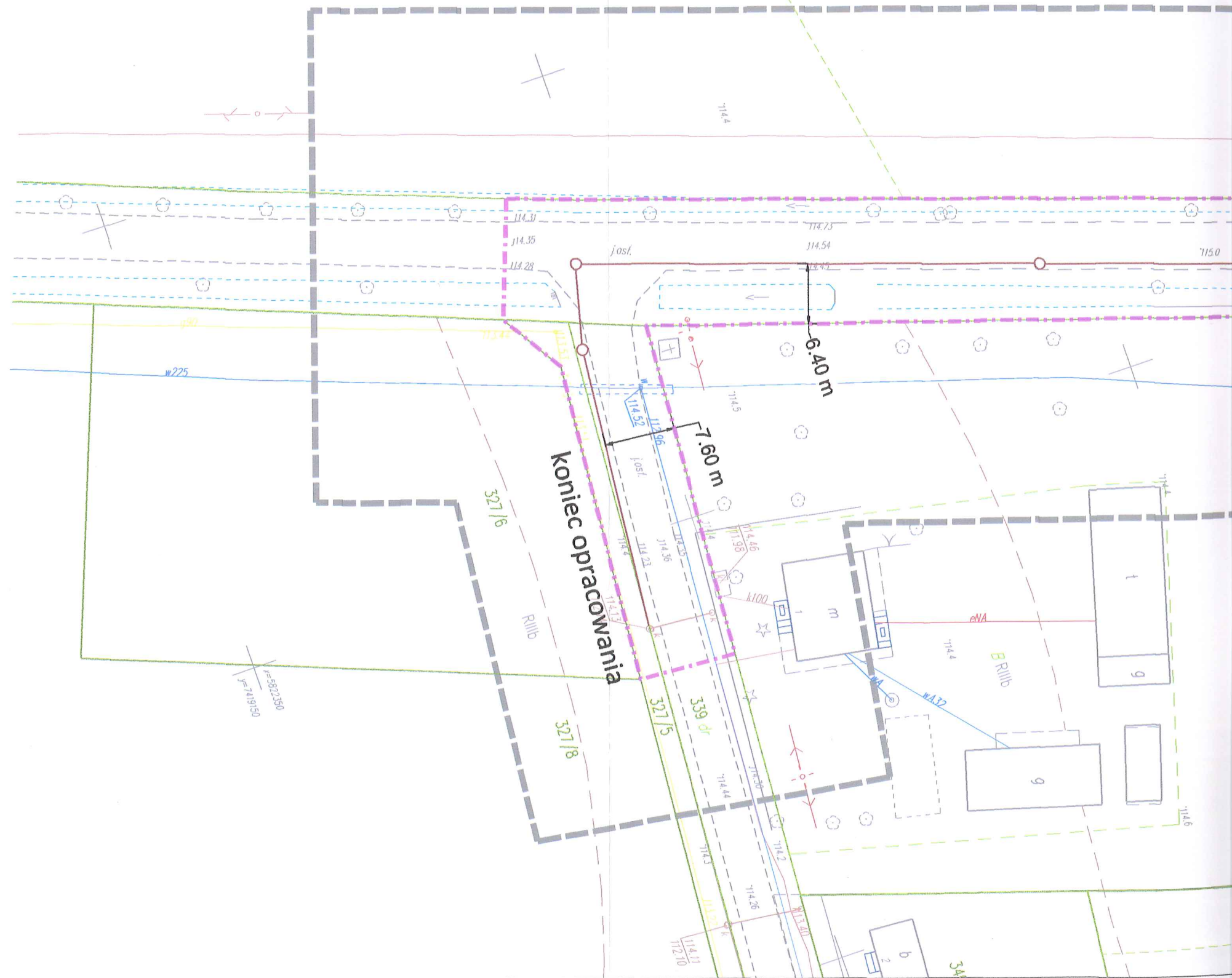
Inspektor w Wydziale Geodezji i Gospodarki Nieruchomościami

Oznaczenie i informacje o służebności gruntowych mających wpływ na zagospodarowanie gruntów zlokalizowanych w granicach projektowanej inwestycji - nie dotyczy

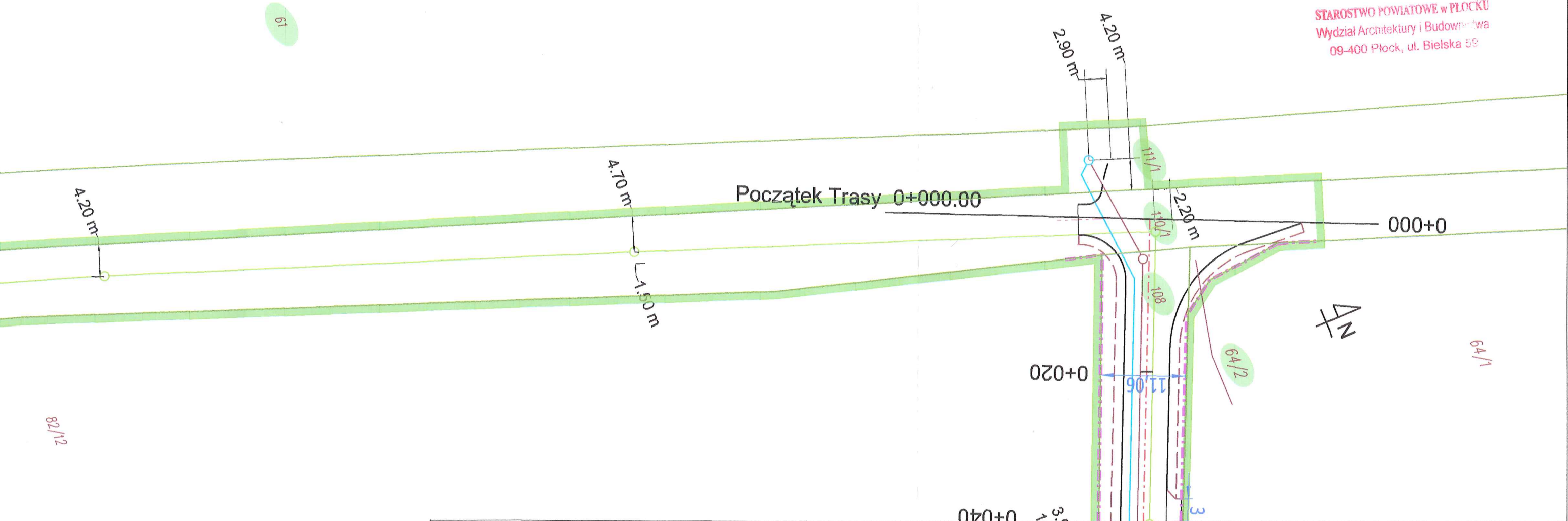
Oznaczenie i symbol konturu użytku gruntowego, który nie jest ujawniony w bazie danych ewidencji gruntów i budynków - brak

Nie wyklucza się istnienia w terenie urządzeń podziemnych nie wykazanych na mapie, które nie zostały odnalezione podczas wykonywania inwentaryzacji geodezyjnych, lub nie zostały zgłoszone do inwentaryzacji przed zasypaniem

P.1419.2015.151



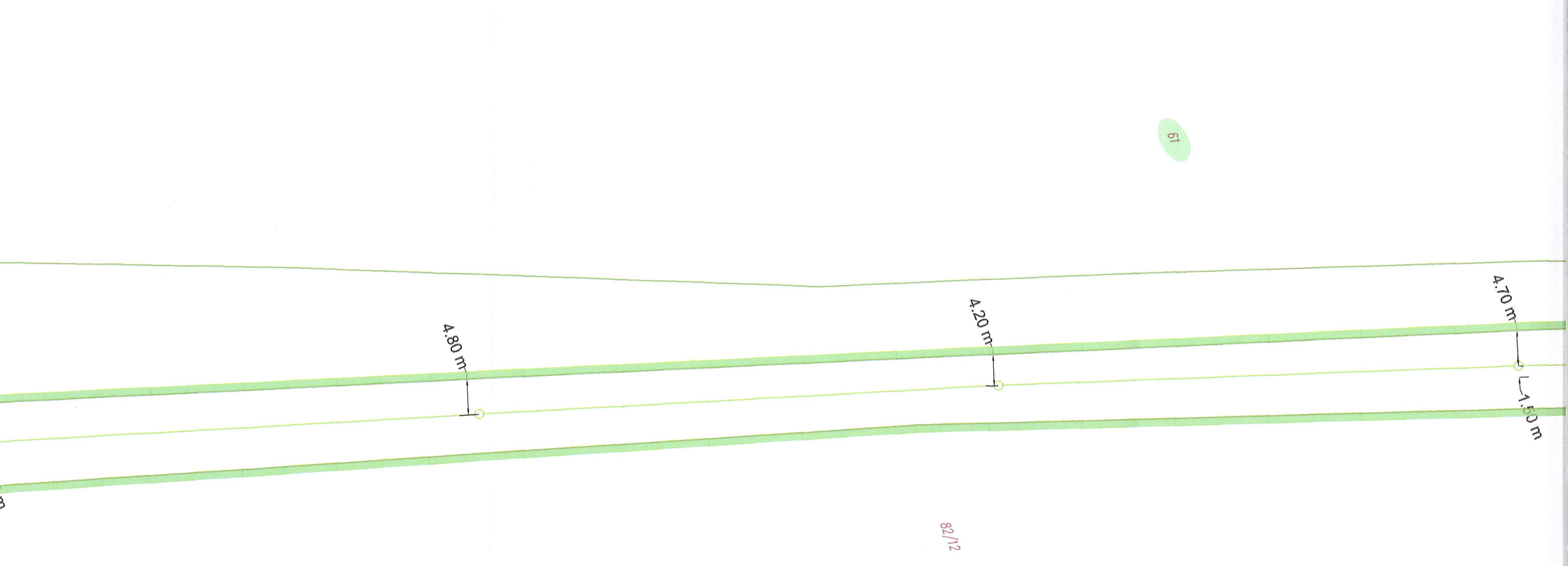
STAROSTWO POWIATOWE w PŁOCKU
Wydział Architektury i Budownictwa
09-400 Płock, ul. Bielska 59



LEGENDA:

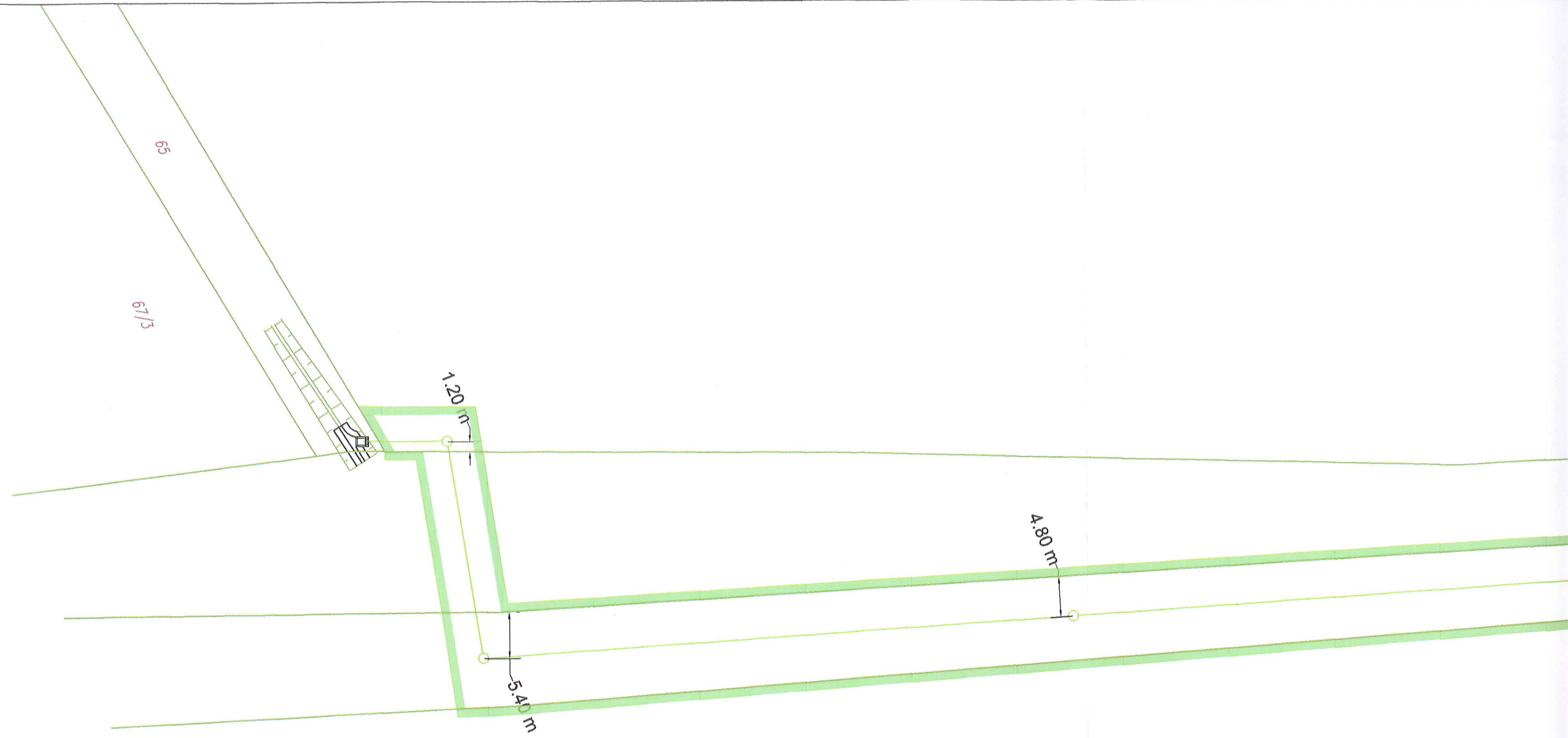
- Projektowana sieć kanalizacji sanitarnej
- Projektowana sieć kanalizacji deszczowej
- Projektowana sieć kanalizacji tłocznej
- X Sieć kanalizacji deszczowej do likwidacji
- Projektowana studnia kanalizacji sanitarnej Ø1200
- Projektowana studnia kanalizacji deszczowej Ø1200
- Projektowana studnia rozprężna Ø1400
- Projektowana studnia inspekcyjna Ø1000
- P Projektowana przepompownia ścieków
- - - Linia rozgraniczająca przebudowę drogi
- Krawężnik wyniesiony
- - - Obrzeże betonowe
- Obszar oddziaływania obiektu budowlanego I ETAP
- Granice ewidencyjne działek
- 108 Numery ewidencyjne działek
- 108 Numery ewidencyjne działek pod inwestycję I ETAP

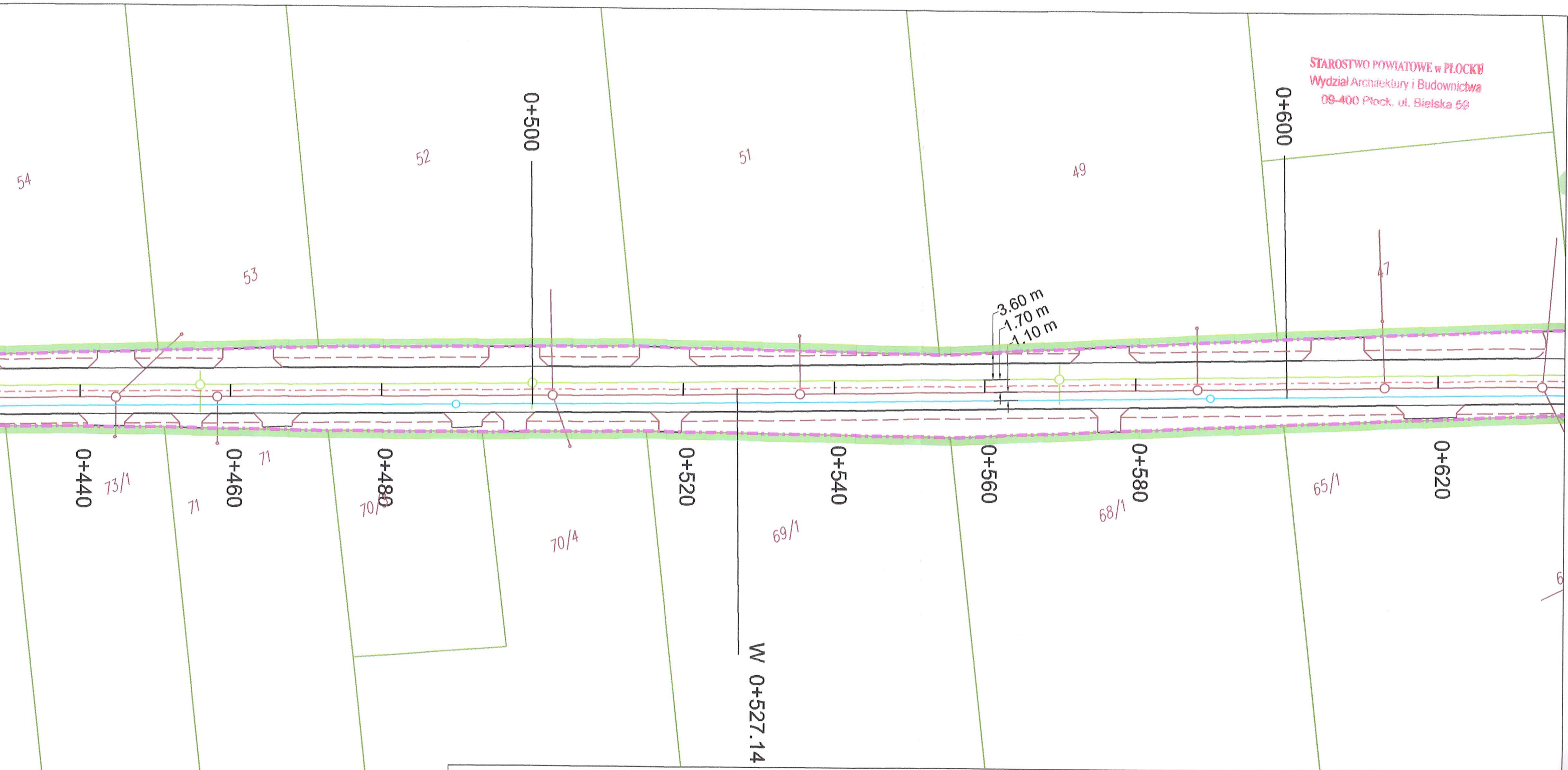
Biuro Projektowe Black Roads Tomasz Nowakowski ☎ 602 457 812 ul. Wiejska 27, 09-472 Cekanowo NIP 658-171-24-60, REGON 142528580		INWESTOR: GMINA SŁUPNO ul. Miszewska 8A 09-472 Słupno	
TYTUŁ PROJEKTU: Przebudowa drogi gminnej w Mirostawiu i Gulczewie Starym wraz z budową infrastruktury technicznej			
BRANŻA: Projekt wielobranżowy		Plan z danymi o granicach inwestycji / obszarem oddziaływania	
PROJEKTANT DROGOWY: mgr inż. TOMASZ NOWAKOWSKI upr. nr SWK/0069/PWOD/09			
PROJEKTANT SIECI WOD-KAN: Inż. TERESA STRZELECKA upr. nr 5/90, 82/94			
DATA: KWIECIEŃ 2016	PZT	TOM I	SKALA: 1:500
		NR RYS.: I z IV	



LEGENDA:

- Projektowana sieć kanalizacji sanitarnej
- Projektowana sieć kanalizacji deszczowej
- Projektowana sieć kanalizacji trolejowej
- × Sieć kanalizacji deszczowej do likwidacji
- Projektowana studnia kanalizacji sanitarnej
- Projektowana studnia kanalizacji deszczowej
- Projektowana studnia rozprężna
- Projektowana studnia inspecyjna
- P Projektowana przepompownia ścieków

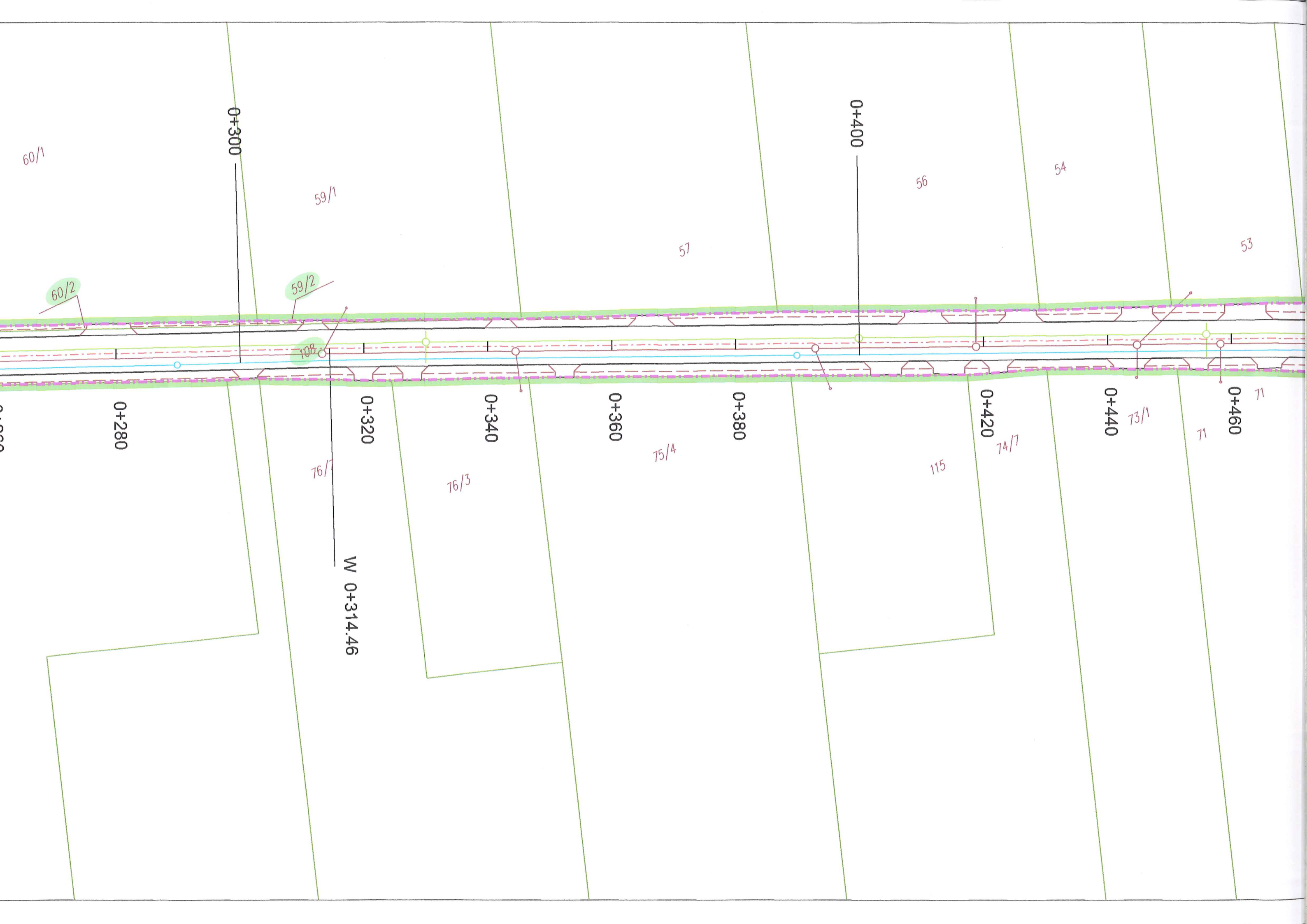




LEGENDA:

- | | | | |
|--|---|--|---|
| | Projektowana sieć kanalizacji sanitarnej | | Lina rozgraniczająca przebudowę drogi |
| | Projektowana sieć kanalizacji deszczowej | | Krawężnik wyniesiony |
| | Projektowana sieć kanalizacji tłocznej | | Obrzeże betonowe |
| | Sieć kanalizacji deszczowej do likwidacji | | Obszar oddziaływania obiektu budowlanego I ETAP |
| | Projektowana studnia kanalizacji sanitarnej Ø1200 | | Granice ewidencyjne działek |
| | Projektowana studnia kanalizacji deszczowej Ø1200 | | Numery ewidencyjne działek |
| | Projektowana studnia rozprężna Ø1400 | | 108 |
| | Projektowana studnia inspecyjna Ø1000 | | 108 |
| | Projektowana przepompownia ścieków | | |

	Biuro Projektowe Black Roads Tomasz Nowakowski ☎ 602 457 612 ul. Wiejska 27, 09-472 Cekanowo NIP 658-171-24-60, REGON 142528580	INWESTOR: GMINA SŁUPNO ul. Miszewska 8A 09-472 Słupno	
	TYTUŁ PROJEKTU: Przebudowa drogi gminnej w Mirosławiu i Gulczewie Starym wraz z budową infrastruktury technicznej		
BRANŻA: Projekt wielobranżowy	Plan z danymi o granicach inwestycji / obszarem oddziaływania		
PROJEKTANT DROGOWY: mgr inż. TOMASZ NOWAKOWSKI upr. nr SWK/0069/PWOD/09			
PROJEKTANT SIECI WOD-KAN: inż. TERESA STRZELECKA upr. nr 5/90, 82/94			
DATA: KWIECIEŃ 2016	PZT	TOM I	SKALA: 1:500
		NR RYS.: II z IV	





0+100

0+120

0+140

0+160

0+180

0+200

0+220

0+240

0+260

0+280

0+300

63

62

61/1

60/1

107/62

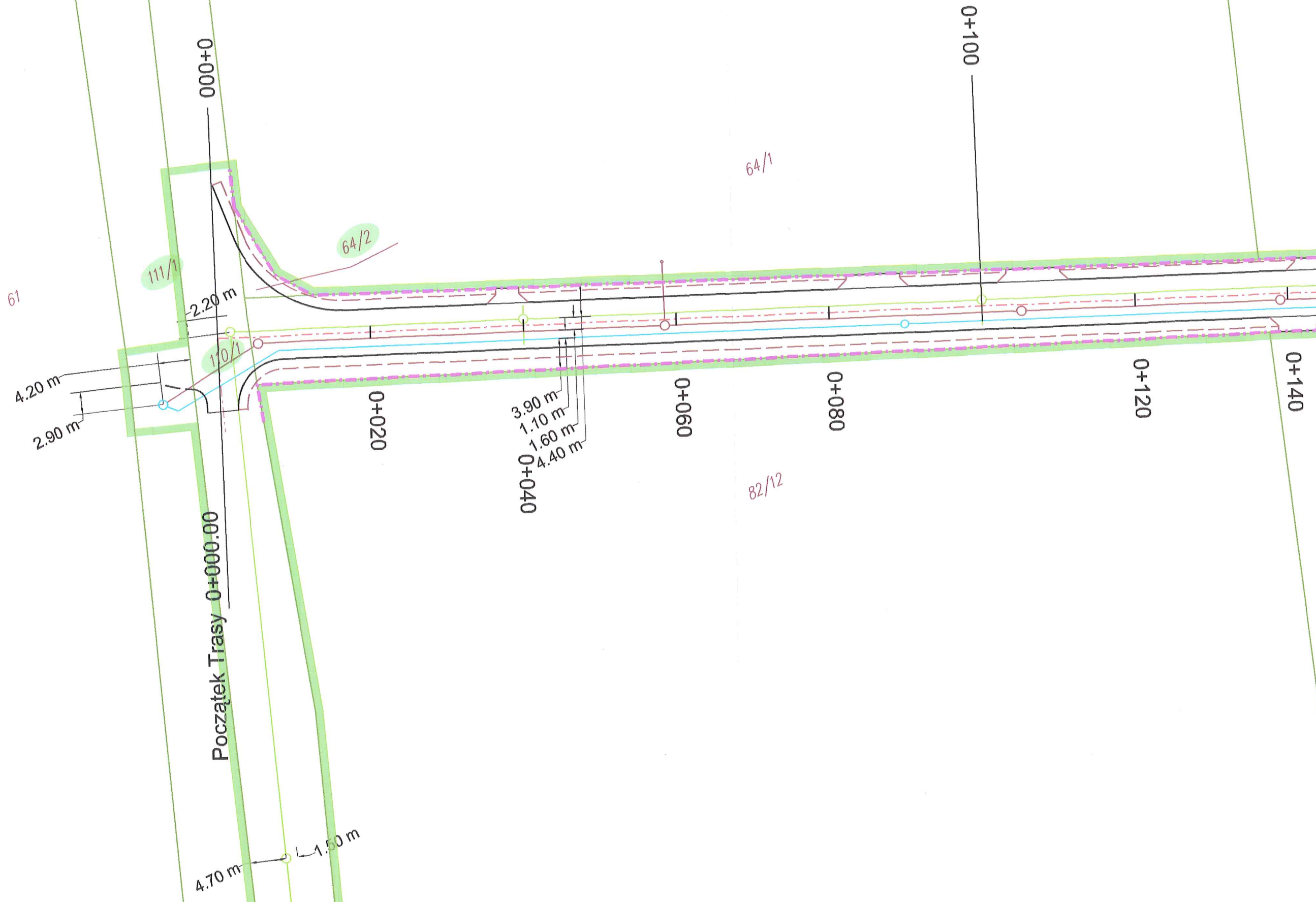
61/2

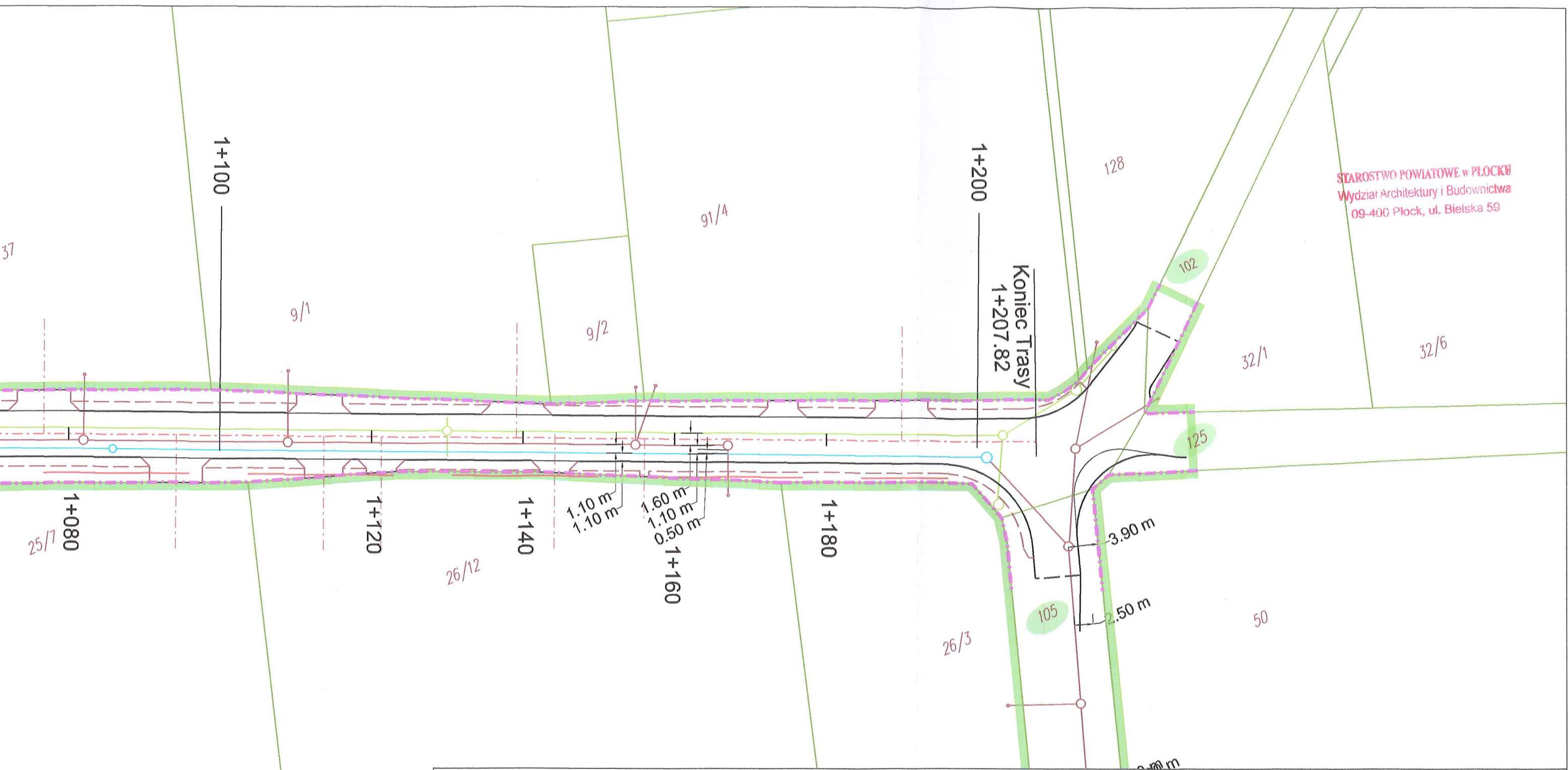
60/2

79

78/3

109/79



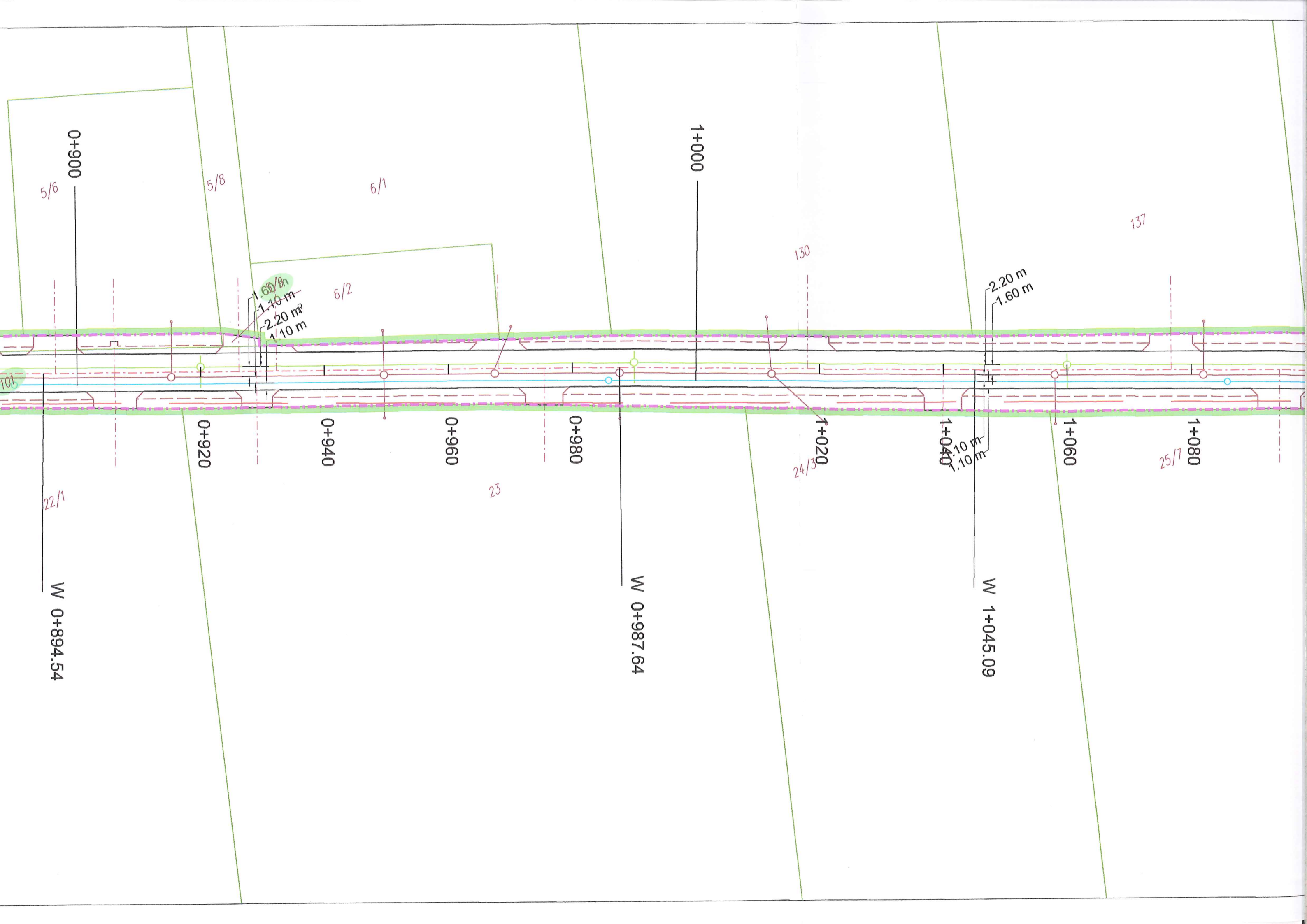


STAROSTWO POWIATOWE W PŁOCKU
Wydział Architektury i Budownictwa
09-400 Plock, ul. Bielska 59

LEGENDA:

- Projektowana sieć kanalizacji sanitarnej
- Projektowana sieć kanalizacji deszczowej
- Projektowana sieć kanalizacji tłocznej
- X Sieć kanalizacji deszczowej do likwidacji
- Projektowana studnia kanalizacji sanitarnej Ø1200
- Projektowana studnia kanalizacji deszczowej Ø1200
- Projektowana studnia rozprężna Ø1400
- Projektowana studnia inspecyjna Ø1000
- P Projektowana przepompownia ścieków
- - - Linia rozgraniczająca przebudowę drogi
- Krawężnik wyniesiony
- - - Obrzeże betonowe
- Obszar oddziaływania obiektu budowlanego I ETAP
- Granice ewidencyjne działek
- 108 Numery ewidencyjne działek
- 108 Numery ewidencyjne działek pod inwestycję I ETAP

Biuro Projektowe Black Roads Tomasz Nowakowski 602 457 612 ul. Wiejska 27, 09-472 Cekanowo NIP 658-171-24-60, REGON 142528580		INWESTOR: GMINA SŁUPNO ul. Miszewska 8A 09-472 Słupno	
TYTUŁ PROJEKTU: Przebudowa drogi gminnej w Mirosławiu i Gulczewie Starym wraz z budową infrastruktury technicznej			
BRANŻA: Projekt wielobranżowy		Plan z danymi o granicach inwestycji / obszarem oddziaływania	
PROJEKTANT DROGOWY: mgr inż. TOMASZ NOWAKOWSKI upr. nr SWK/0069/PWOD/09		<i>Włodzisław Tomasz</i>	
PROJEKTANT SIECI WOD-KAN: inż. TERESA STRZELECKA upr. nr 5/90, 82/94			
DATA: KWIECIEŃ 2016	PZT	TOM I	SKALA: 1:500
			NR RYS.: III z IV





0+900

5/8

5/6

5/5

112/1

104/1

0+800

2.00 m
1.60 m
1.10 m

0+920

0+880

0+860

0+840

0+820

0+780

0+760

0+740

22/1

21/8

21/7

99

W 0+894.54

W 0+867.93

KLK 0+776.79

R=400m
PLK 0+769.18

R=400m

KLK 0+744.47

R=-400m

PLK 0+727.65

R=-400m



0+600

46

55

1/11

0+700

2/6

0+800

104/1

0+620

65/1

0+640

65/2

W 0+644.28

15/9

0+660

103

0+680

18/7

0+720

96/2

R=400m

PkK 0+727.65

0+740

R=400m

KkK 0+744.47

0+760

98/6

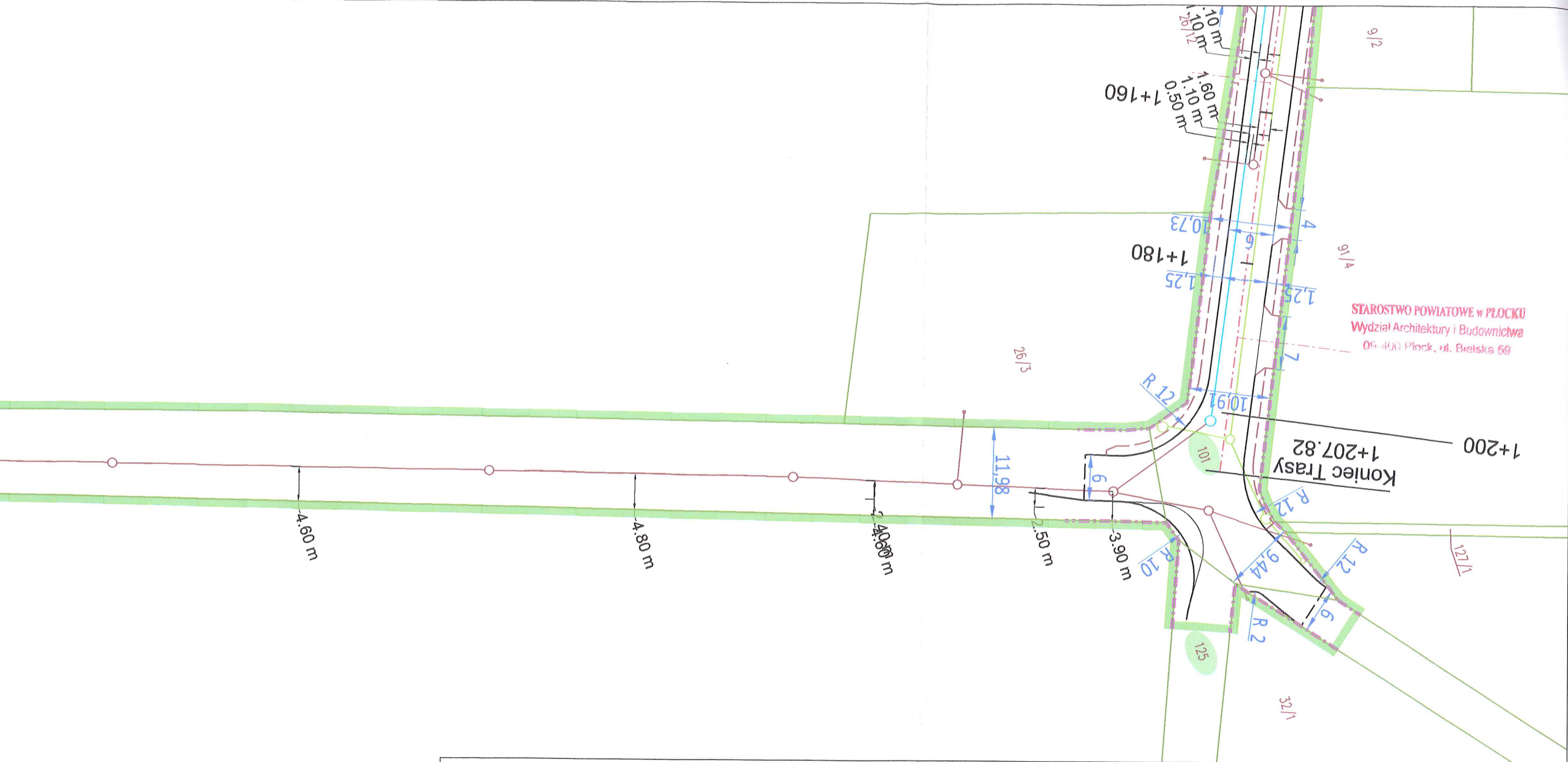
R=400m

PkK 0+769.18

0+780

KkK 0+776.79



104/2

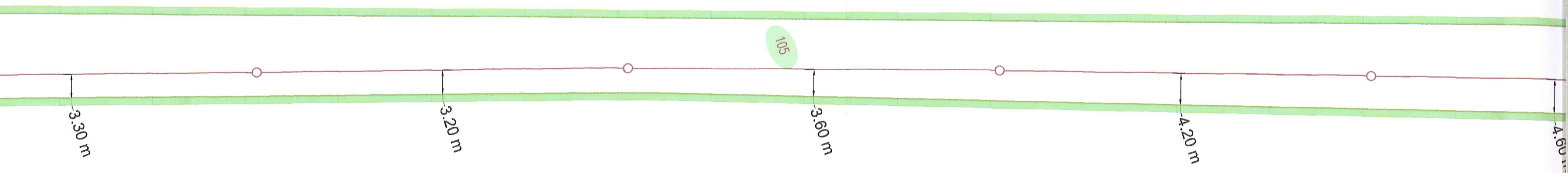


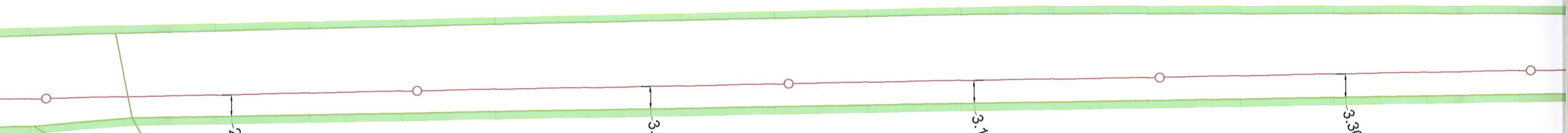
STAROSTWO POWIATOWE w PŁOCKU
Wydział Architektury i Budownictwa
09-400 Płock, ul. Bielska 59

LEGENDA:

- Projektowana sieć kanalizacji sanitarnej
- Projektowana sieć kanalizacji deszczowej
- Projektowana sieć kanalizacji tłocznej
- X Sieć kanalizacji deszczowej do likwidacji
- Projektowana studnia kanalizacji sanitarnej Ø1200
- Projektowana studnia kanalizacji deszczowej Ø1200
- Projektowana studnia rozprężna Ø1400
- Projektowana studnia inspecyjna Ø1000
- P Projektowana przepompownia ścieków
- Lina rozgraniczająca przebudowę drogi
- Krawężnik wyniesiony
- Obrzeże betonowe
- Obszar oddziaływania obiektu budowlanego I ETAP
- Granice ewidencyjne działek
- 108 Numery ewidencyjne działek
- 108 Numery ewidencyjne działek pod inwestycję I ETAP

	Biuro Projektowe Black Roads Tomasz Nowakowski ☎ 602 457 612 ul. Wiejska 27, 09-472 Cekanowo NIP 658-171-24-60, REGON 142528580	INWESTOR: GMINA SŁUPNO ul. Miszewska 8A 09-472 Słupno
TYTUŁ PROJEKTU: Przebudowa drogi gminnej w Mirosławiu i Gulczewie Starym wraz z budową infrastruktury technicznej		
BRANŻA: Projekt wielobranżowy	Plan z danymi o granicach inwestycji / obszarem oddziaływania	
PROJEKTANT DROGOWY: mgr inż. TOMASZ NOWAKOWSKI upr. nr SWK/0069/PWOD/09		
PROJEKTANT SIECI WOD-KAN: inż. TERESA STRZELECKA upr. nr 5/90, 82/94		
DATA: KWIECIEŃ 2016	PZT	TOM I
	SKALA: 1:500	NR RYS.: IV z IV





26/12


2.90 m

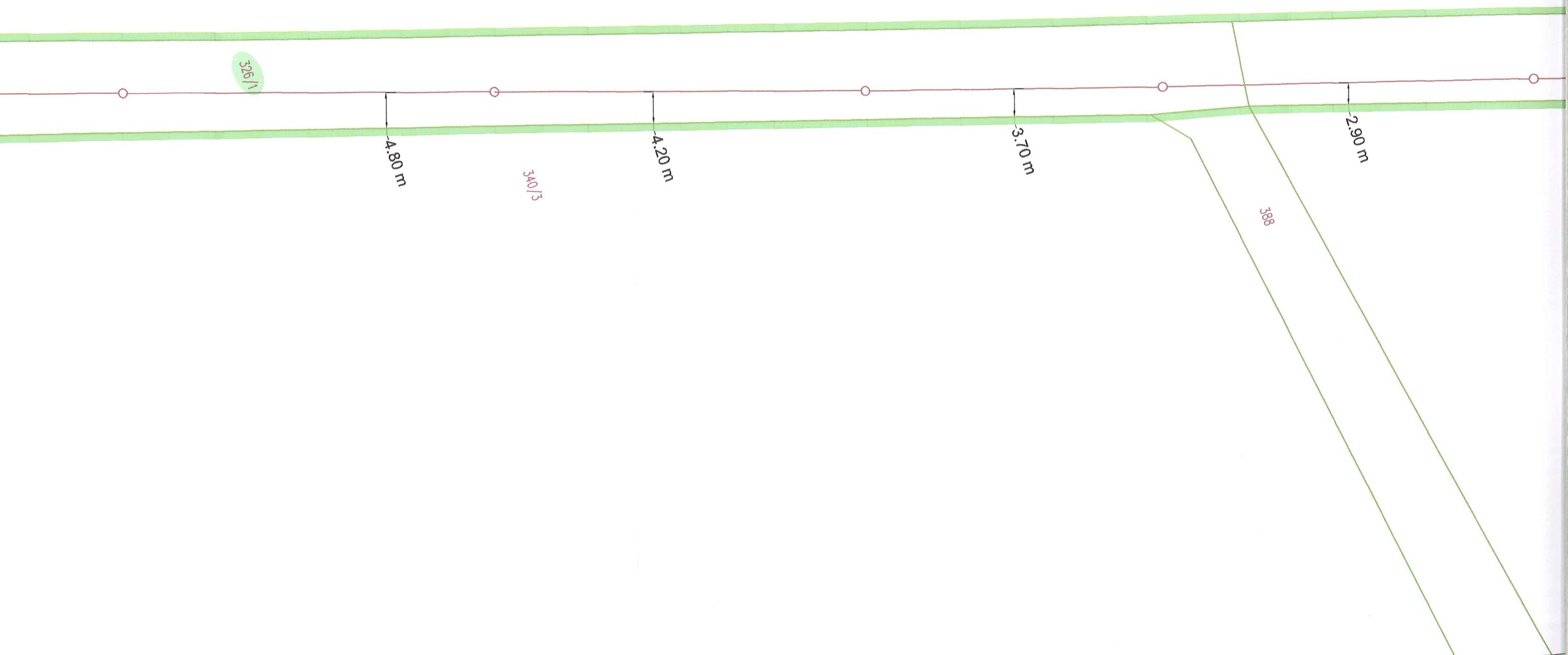
3.00 m

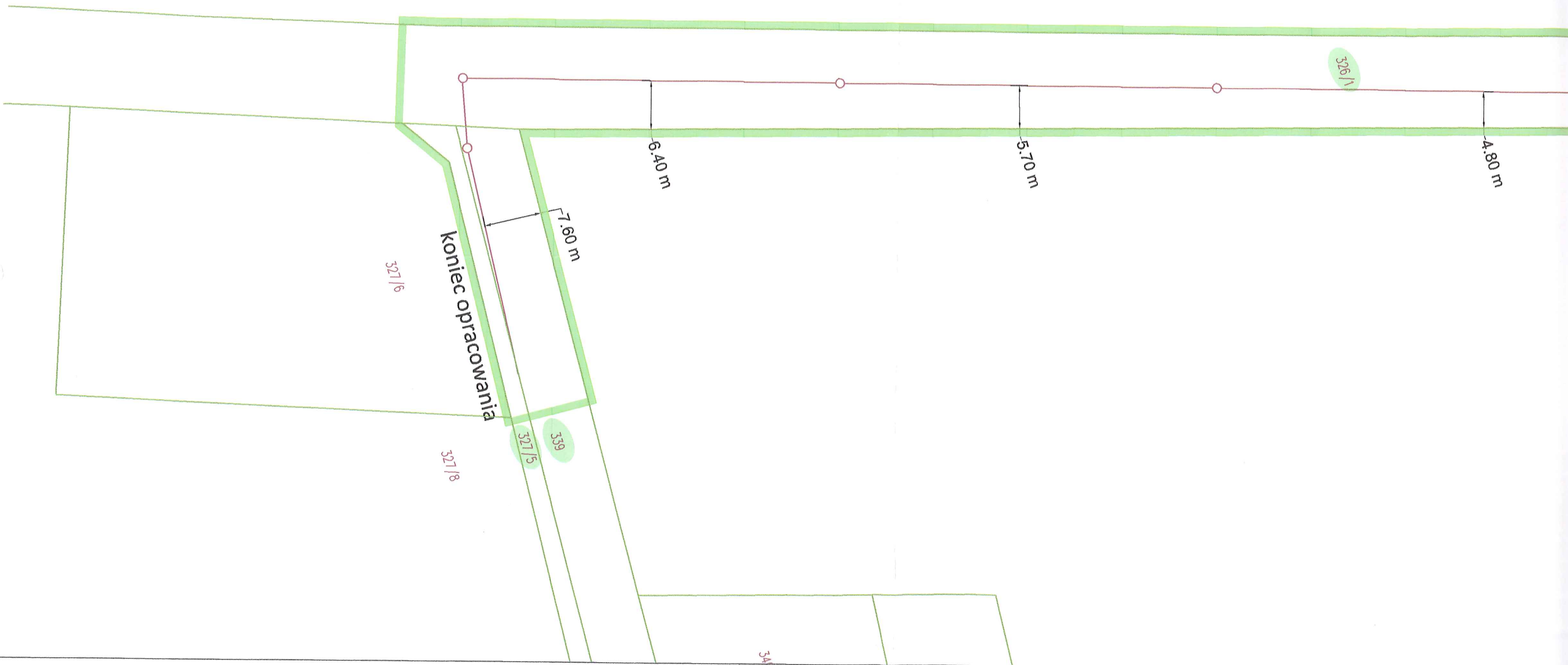
3.10 m

3.30 m

388







4.80 m

326/1

5.70 m

6.40 m

7.60 m

koniec opracowania

321/6

339

321/5

321/8

34