

Polska Spółka Gazownictwa sp. z o.o.  
Oddział Zakład Gazowniczy w Warszawie  
ul. Równoległa 4a, 02-537 Warszawa  
tel. 22 667 39 00, faks 22 667 37 46

**Dział Zarządzania Majątkiem Sieciowym**  
**Sekcja Zarządzania Majątkiem Sieciowym**  
ul. Mleczarska 17, 06-400 Ciechanów  
tel. 023 673 06 30, faks 023 673 06 13

**Usługi Projektowe SC**  
**F. Rytwiński, L. Rytwińska -**  
**Nowak**  
Gen. Władysława Andersa 42  
09-411 Płock

Wasz znak: 25/17  
Nasz znak: PSG-W400/DT/ZMS/OSC/131/2017

Ciechanów, 10.05.2017 r.

Dot.: **warunków technicznych zabezpieczenia sieci gazowej kolidującej z przebudową ul. Bohuna w msc. Nowe Gulczewo**

Szanowni Państwo,

W nawiązaniu do pisma w sprawie wydania warunków technicznych zabezpieczenia sieci gazowej w ramach przebudowy ul. Bohuna w msc. Nowe Gulczewo, informuję, że planowana inwestycja koliduje z odcinkami istniejącej sieci gazowej ś/c. W związku z zachowaniem normatywnych odległości projektowanej infrastruktury wyrażam zgodę na jej pozostawienie w dotychczasowej lokalizacji przy zastosowaniu poniższych warunków:

- Przed rozpoczęciem prac związanych z realizacją inwestycji należy dokonać odkrywki w celu zweryfikowania głębokości posadowienia gazociągu.
- Przy przekroczeniu przebudowywanych ulic, w miejscach gdzie brak jest rur osłonowych, sieć gazową zabezpieczyć poprzez zastosowanie rur ochronnych dwudzielnych stalowych typu INTEGRA. Długość rury osłonowej powinna wynosić min 0,5m poza krawędź drogi.
- W przypadku obniżenia poziomu niwelety terenu bezpośrednio nad gazociągiem należy przebudować wypłycony odcinek sieci z zachowaniem odpowiedniej głębokości posadowienia min. 0,8 m.
- Podczas wykonywania prac ziemnych zachować minimalne przykrycie gruntem rodzimym min. 40 cm ponad wierzchnią warstwę gazociągu.
- W miejscach zbliżeń i skrzyżowań z uzbrojeniem podziemnym, w odległości odpowiadającej strefie kontrolowanej tj. 1,0 m roboty ziemne należy wykonywać bez używania sprzętu mechanicznego z zachowaniem odpowiedniej ostrożności.

- Przy zbliżeniu do sieci gazowej zastosować obniżony krawężnik (wtopiony);
- Zachować minimalną normatywną odległość pomiędzy uzbrojeniem podziemnym wynikającą z Rozporządzenia Ministra Gospodarki z dnia 26 kwietnia 2013 r. w sprawie warunków technicznych, jakim powinny odpowiadać sieci gazowe i ich usytuowanie oraz przepisów odrębnych;
- Wykonawca odpowiada za szkody i ich następstwa powstałe w trakcie wykonywania prac w strefie kontrolowanej gazociągu. W przypadku uszkodzenia sieci gazowej zostanie obciążony kosztami jej naprawy.
- Zastrzegamy sobie prawo do swobodnego wejścia i wjazdu sprzętem w celu wykonywania robót związanych z eksploatacją, konserwacją, modernizacją oraz naprawą, remontami i likwidacją istniejącego gazociągu.
- Prace wykonać pod nadzorem pracownika Oddziału Zakład Gazowniczy w Warszawie, Gazownia w Płocku, ul. Ignacego Łukasiewicza 19, 09-400 Płock. O terminie wykonania prac powiadomić na 2 tygodnie przed rozpoczęciem robót.
- Z przeprowadzonych prac sporządzić protokół odbioru potwierdzający ich właściwe wykonanie.

Ważność ww. warunków technicznych upływa w dniu 10.05.2018 r. Po upływie tego terminu lub w przypadku nie podjęcia żadnych działań związanych z rozpoczęciem inwestycji należy zwrócić się ponownie o ich prolongatę lub ewentualną aktualizację.

Informujemy ponadto, że w kolizji stwierdzono dodatkowo odcinek gazociągu DN100 wysokiego ciśnienia na wysokości dz. 9/2 (kolor zielony), który jest własnością Operatora Gazociągów Przesyłowych GAZ – SYSTEM S.A, Oddział w Rembelszczyźnie, 05-126 Nieporęt, Rembelszczyzna, ul. Jana Kazimierza 578 i z nim należy dokonać stosownego uzgodnienia.

Sprawę z ramienia Oddział Zakład Gazowniczy w Warszawie prowadzi Pan Artur Trzeciński, tel. 023 673 06 77.

Zgodnie z Zarządzeniem Nr 23/2015 Prezesa Zarządu Polskiej Spółki Gazownictwa sp. z o.o. w Warszawie z dnia 2 marca 2015 r. informujemy, że za w/w uzgodnienie zostanie wystawiona faktura wg cennika usług pozataryfowych. Zostanie ona przesłana w terminie późniejszym w oddzielnej korespondencji.

Z poważaniem

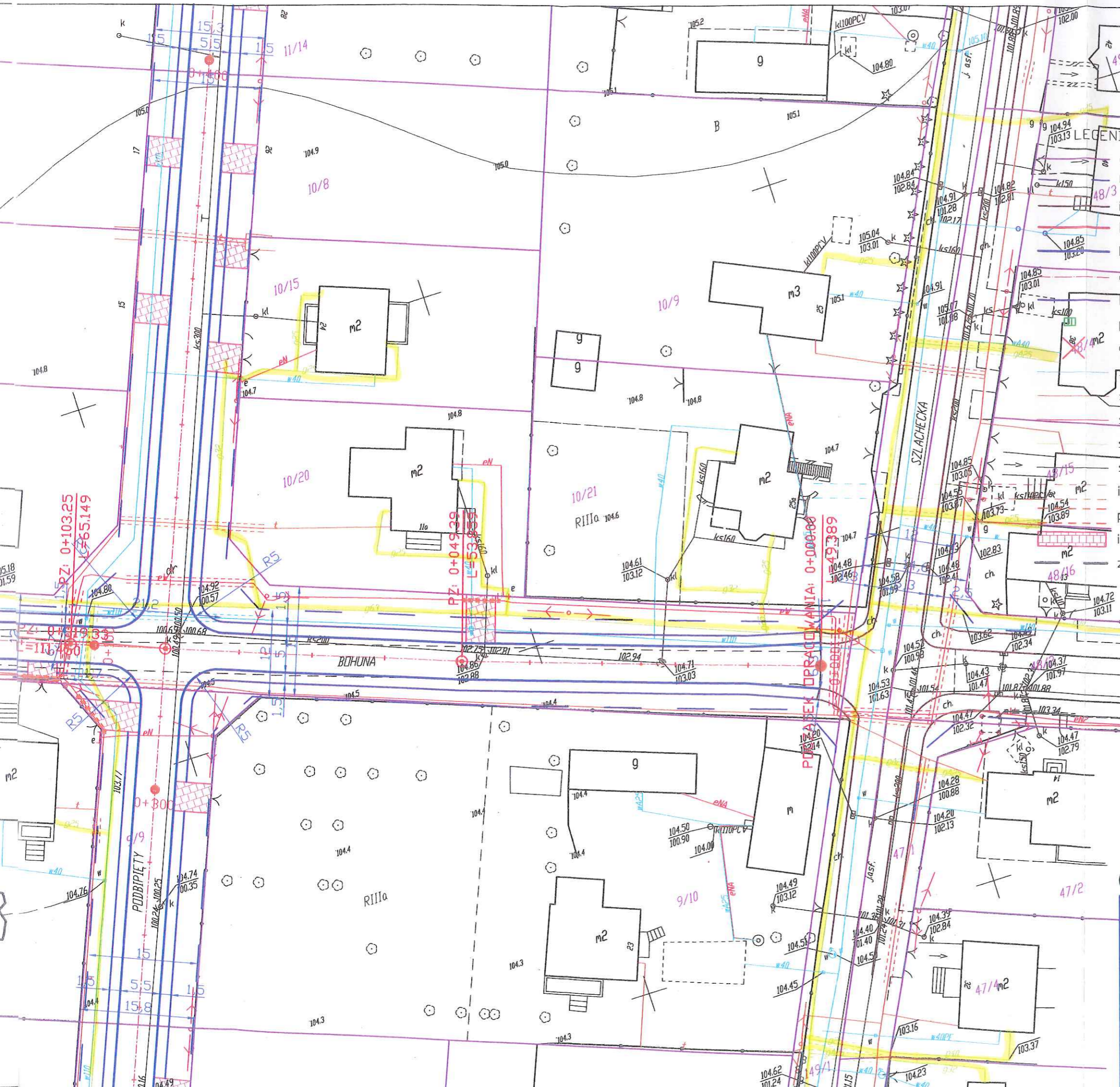
KIEROWNIK  
Sekcja Zarządzania Majątkiem Sieciowym

Michał Kwaśniewski

Do wiadomości:

1. Gmina Słupno, ul. Miszewska 8a, 09-472 Słupno
2. Pan Zbigniew Kacprzyński – Kierownik Gazowni w Płocku



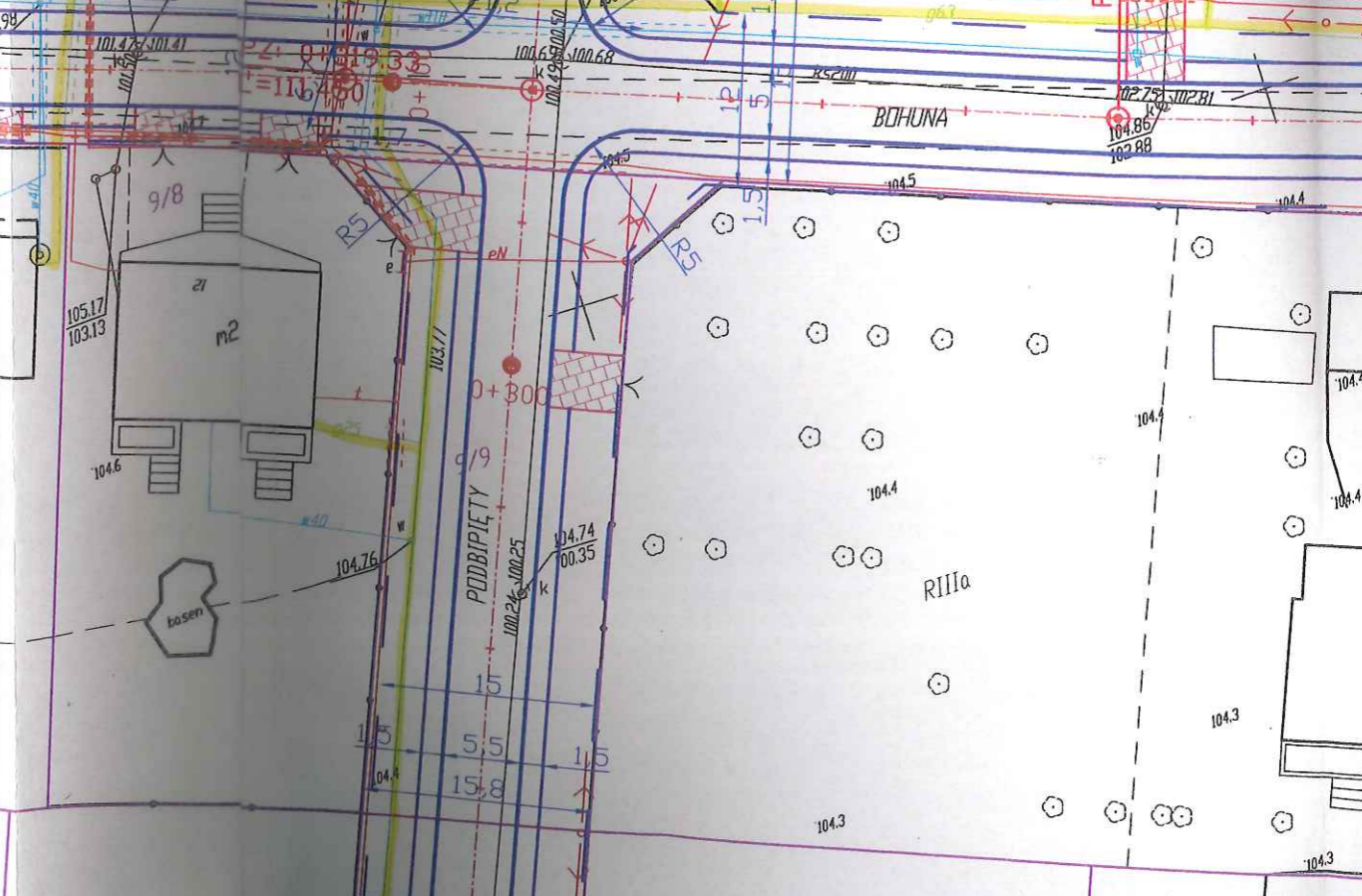
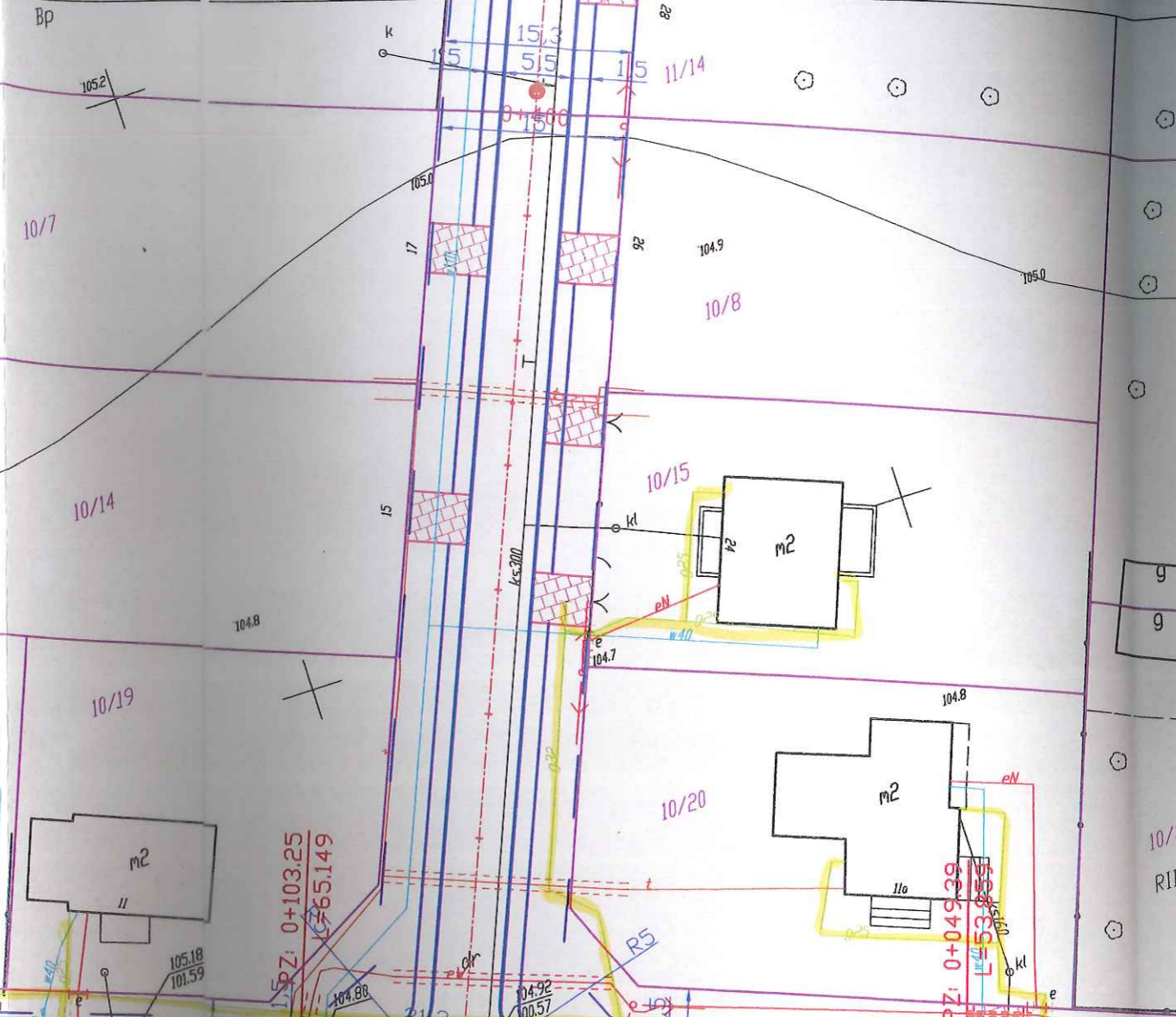
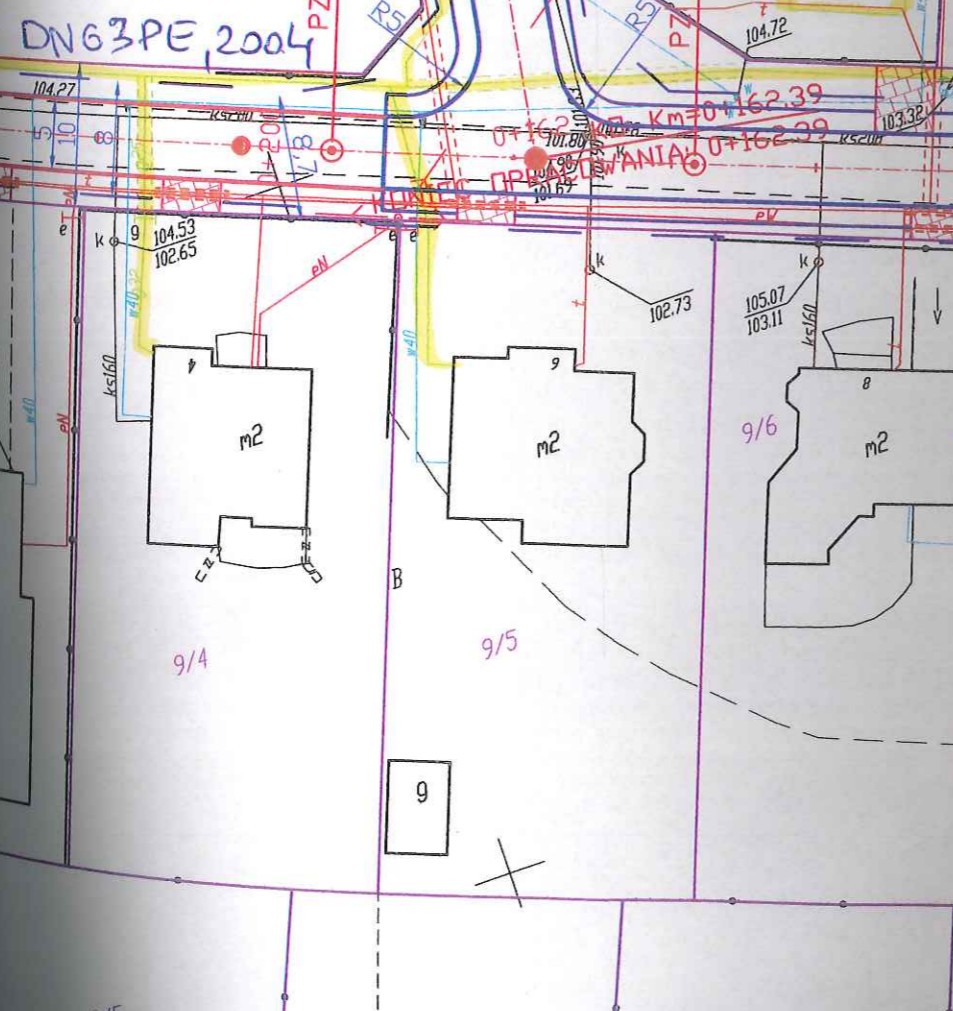
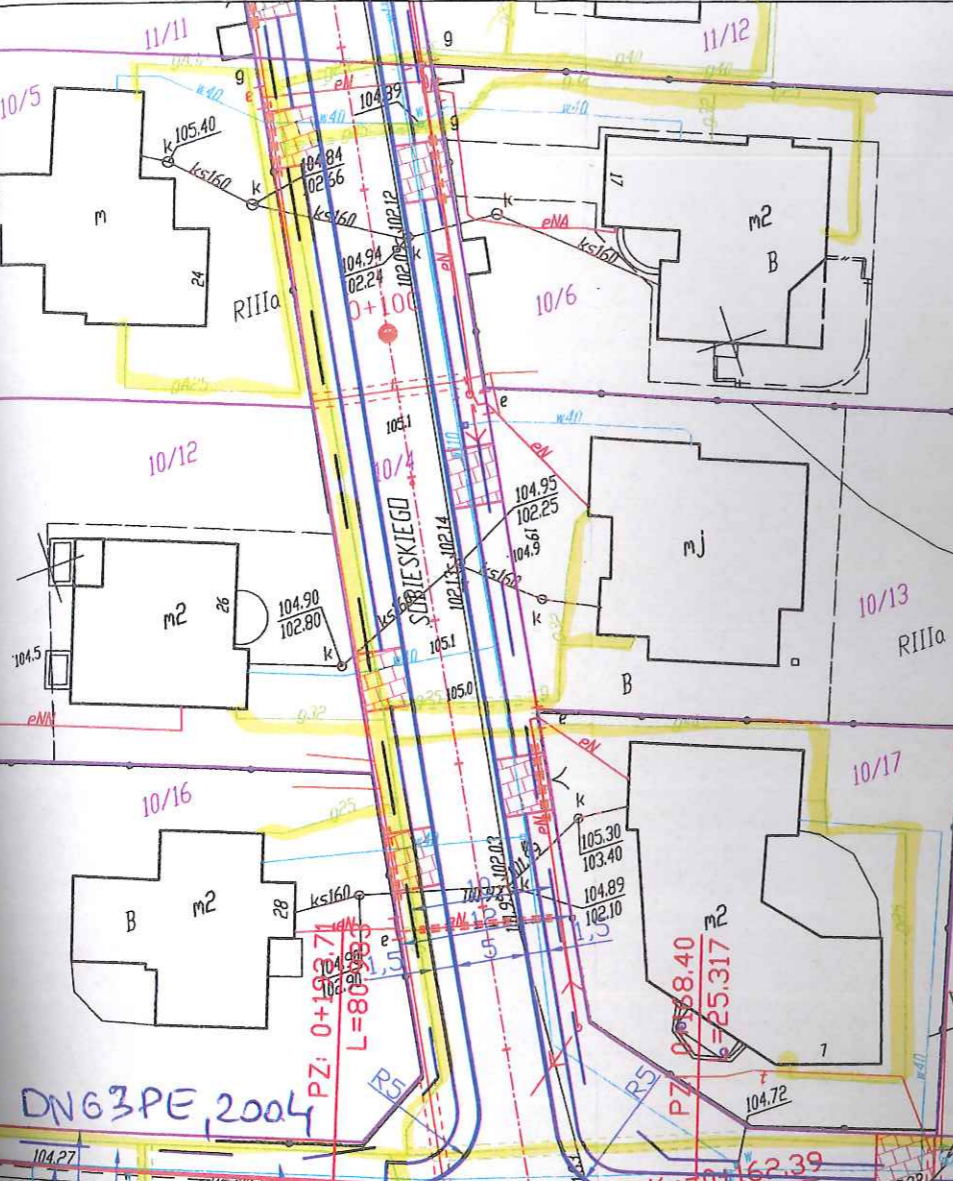
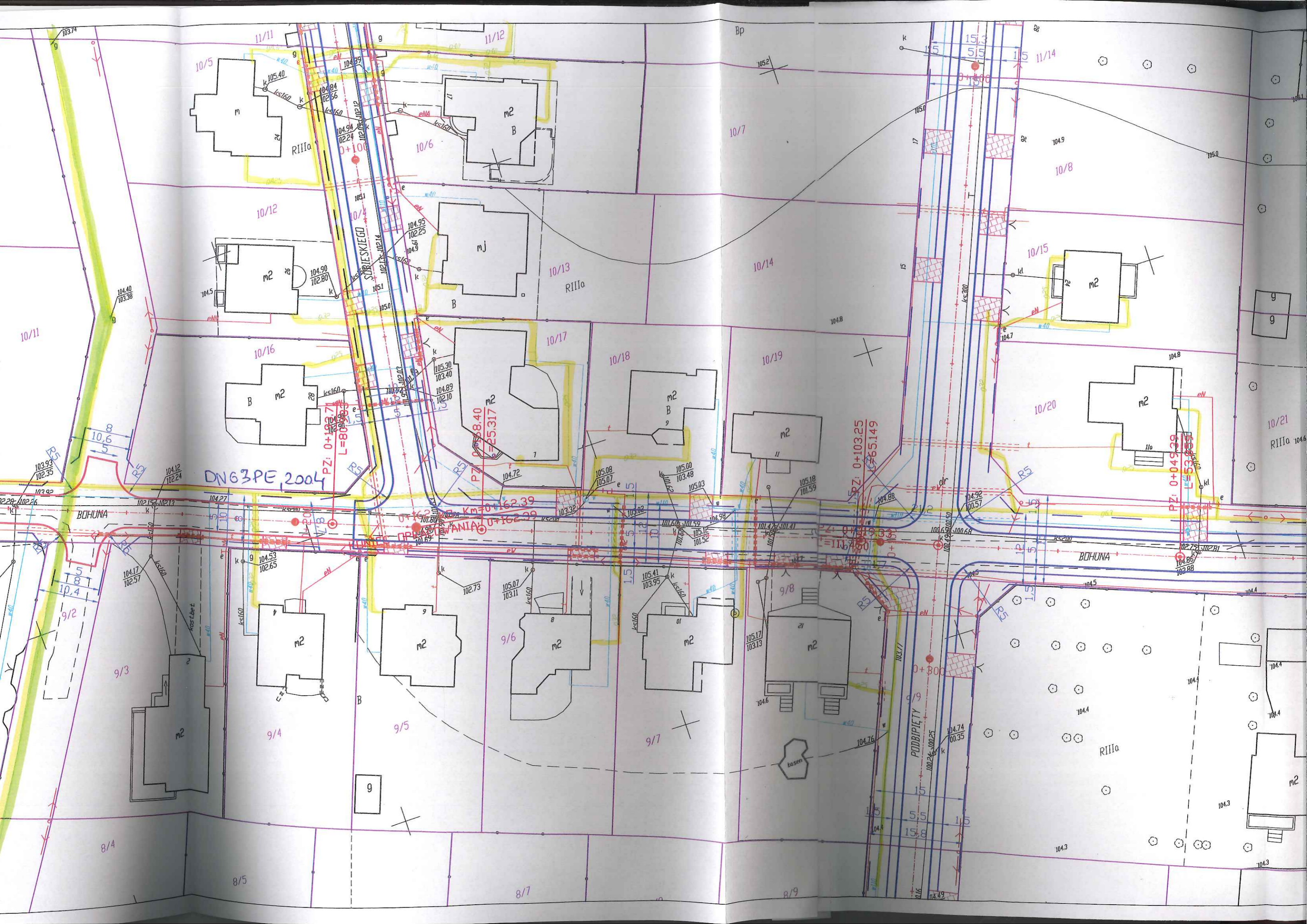


- LEGENDA**
- granice działek/granica pasa drogowego
  - linie rozgraniczające dróg
  - istniejące nawierzchnie bitumiczne i betonowe
  - krawędzie projektowanych ciągów pieszo-jezdnych
  - krawędzie projektowanych dróg
  - osie projektowanych dróg
  - krawędzie projektowanych chodników
  - projektowane wpusty uliczne
  - drzewa do wycinki
  - sieć wodociągowa
  - sieć telekomunikacyjna
  - sieć elektroenergetyczna
  - sieć gazowa
  - sieć kanalizacyjna
  - istniejące rury ochronne
  - projektowane rury ochronne
  - istniejące zjazdy żwirowe
  - zakres opracowania

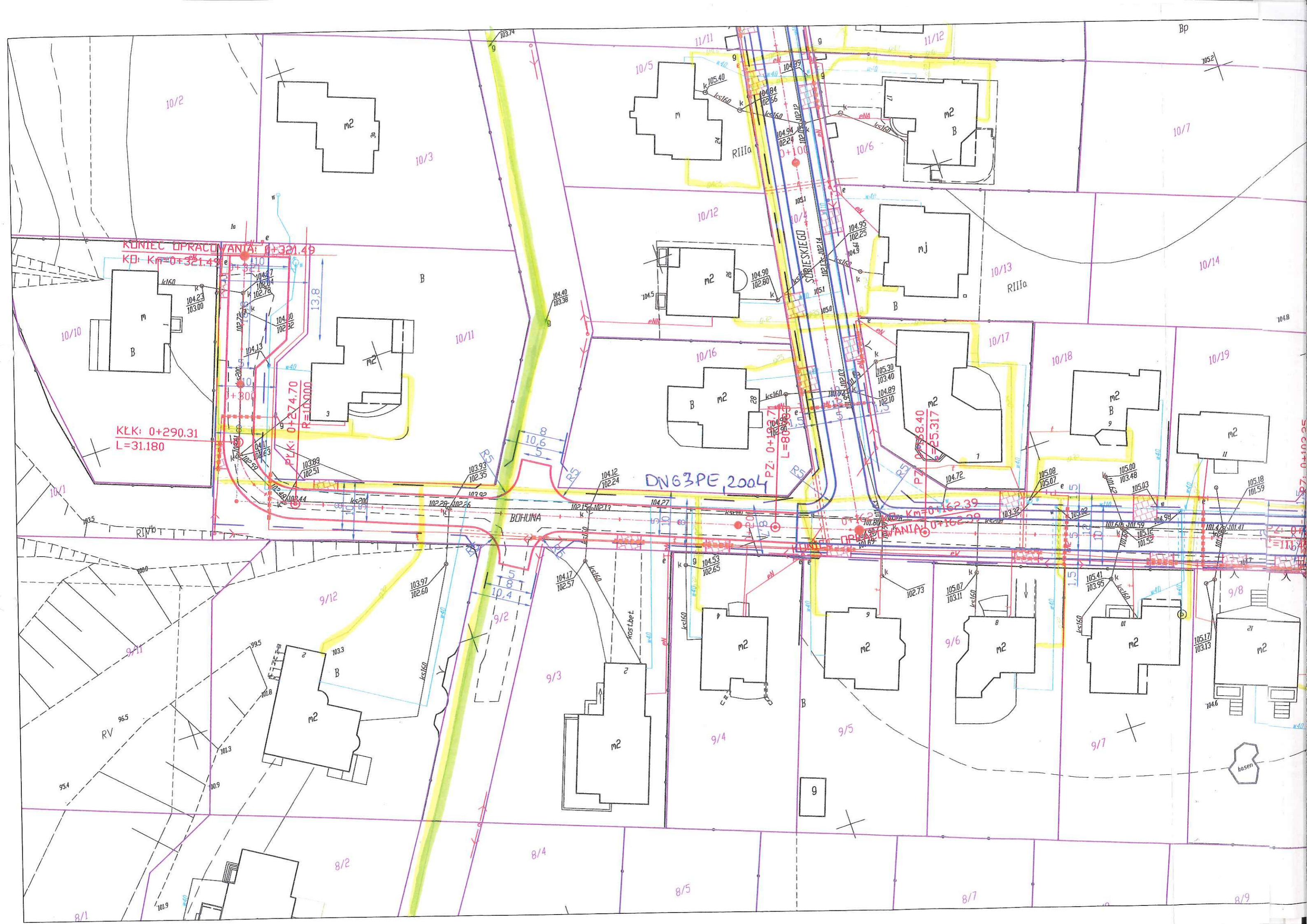
**Usługi Projektowe SC F. Rytwiński, L. Rytwińska-Nowak**

<b>OBIEKT</b>		Przebudowa ul. Jana III Sobieskiego, Wiśniowieckiego, Heleny I Podbiłęty w miejsc. Nowe Gulczewo		
<b>ZAMAWIAJĄCY</b>		Wójt Gminy Słupno		<b>BRANŻA</b> drog.
<b>NAZWA RYSUNKU</b>		Plan sytuacyjny		<b>SKALA</b> 1:500
<b>OPRACOWAŁ</b>	NAZWISKO	NR UPR.	SPECJALNOŚĆ	PODPIS
<b>PROJEKTOWAŁ</b>	Franciszek Rytwiński	148/88	drogi	2017
<b>SPRAWDZIŁ</b>				NR RYS. 2.0









KUNIEC OPRACOWANIA: 0+321.49

KB: Km=0+321.49

KLK: 0+290.31  
L=31.180

PLK: 0+274.70  
R=100.000

DN G3PE, 2004

Km=0+162.39

KUNIEC OPRACOWANIA: 0+162.39

BCHUNA

basen