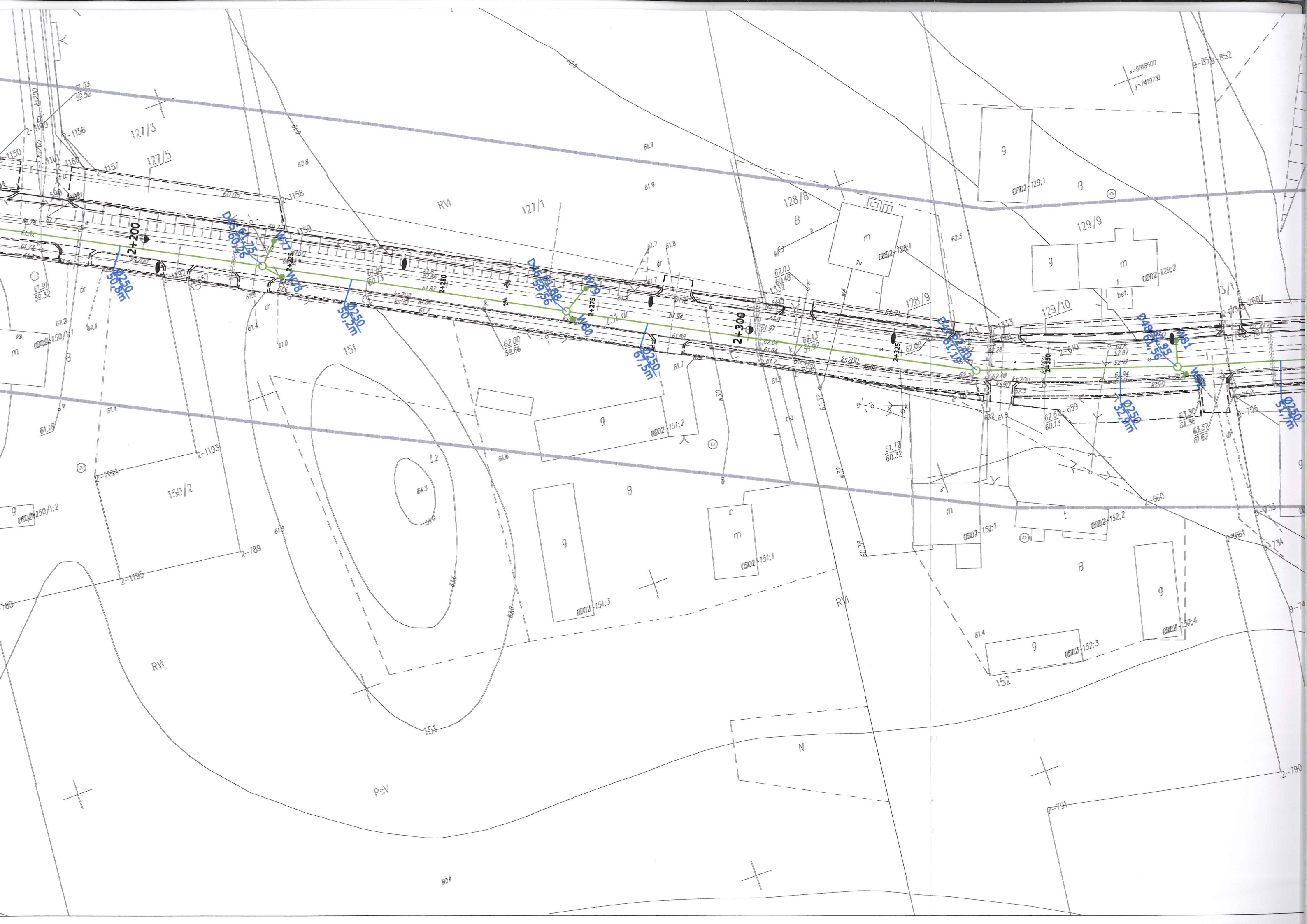


STAROSTWO POWIATOWE w PŁOCKU
Wydział Architektury i Budownictwa
09-400 Plock, ul. Bielska 59

Legenda	
	PROJEKTOWANA KANALIZACJA DESZCZOWA
	PROJEKTOWANY DRENO KOLEKTOR
	PROJEKTOWANA STUDNIA Ø1200
	PROJEKTOWANY WPUST DESZCZOWY
	PROJEKTOWANY OSADNIK
	PROJEKTOWANY SEPARATOR
	PROJEKTOWANY WYLOT DO ROWU
	ZAKRES OPRACOWANIA
	PROJEKTOWANE KRAWĘŻNIKI, CHODNIKI, ZJAZDY, TRAWNIKI,

OBIEKT		Przebudowa drogi gminnej w m. Borowiczki Pieńki- Bielino-Liszyno. km 0+000- 1+420				
INWESTOR		GMINA SŁUPNO				Branża SANITARNA
Treść rysunku		PLAN SYTUACYJNY				Skala 1: 500
Stanowisko	Branża	Imię i nazwisko	Nr uprawnień	Data	Podpis	Nr rysunku
Projektant	Sanitarna	mgr inż. J. Moderacki	Wa 68/01	04.2015		IS-04
Sprawdził	Sanitarna	mgr inż. Maria Nowak	43/89	04.2015		



x=5818500
y=7419750

9-859-852

127/3

127/5

RVII

127/1

128/8

129/9

2+200

50.250

151

50.250

2+275

50.250

2+300

50.250

2+325

50.250

2+350

50.250

50.250

150/2

Lz

g

B

m

m

t

g

RVII

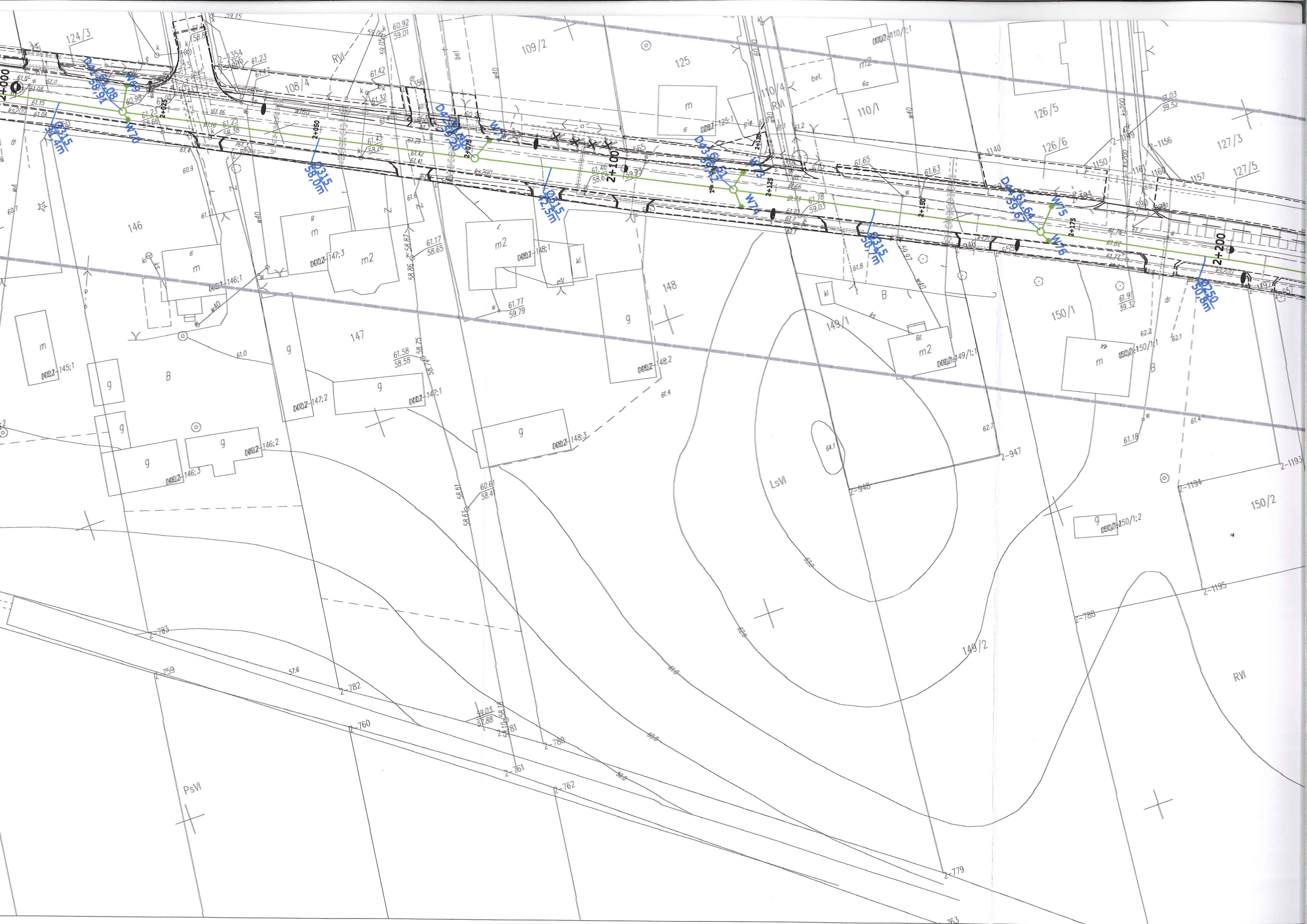
PsV

N

152

2-791

2-790



124/3

109/2

125

108/4

110/1

126/5

127/3

127/5

146

147

148

149/1

150/1

150/2

m

g

B

g

g

g

LsVI

m2

g

RW

PsW

STW

STW

STW

STW

STW

STW

2+000

2+100

2+200

0402-146:1

0402-147:3

0402-148:1

0402-149:1:1

0402-150:1:1

0402-146:3

0402-147:2

0402-147:1

0402-148:3

0402-150:1:2

2-783

2-759

2-782

2-782

2-760

59.01
57.88

54.10
58.14

2-780

2-701

2-762

2-779

2-788

2-1194

2-1193

2-947

2-948

61.18

62.2

61.91

61.77

61.74

61.63

61.65

61.42

61.23

60.92

59.01

59.06

59.04

60.95

61.16

61.25

61.42

61.47

61.42

61.42

61.42

61.42

61.42

61.42

61.42

61.42

61.42

61.42

61.42

61.42

61.42

61.42

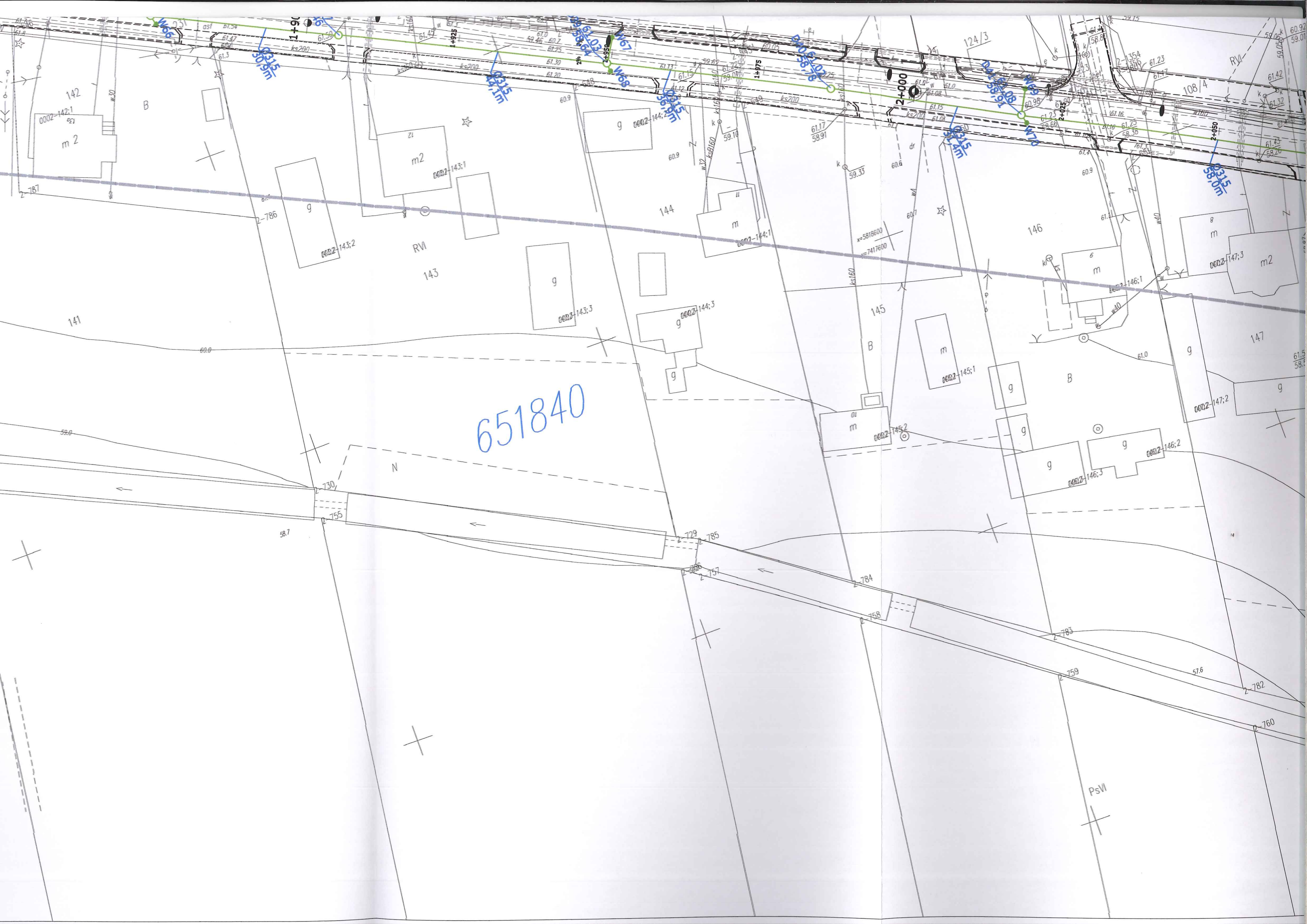
61.42

61.42

61.42

61.42

61.42



651840

142
0002-142:1
m2

21
m2
0002-143:1

9
0002-144:2

g
0002-143:2

RV
143

g
0002-143:3

g
0002-144:3

144

m
0002-144:1

145

m
0002-145:2

m
0002-145:1

146

m
0002-146:1

g

g
0002-146:3

g
0002-146:2

m
0002-147:3

147

g
0002-147:2

g
0002-147:1

PsVI

30.9m

30.9m

30.9m

30.9m

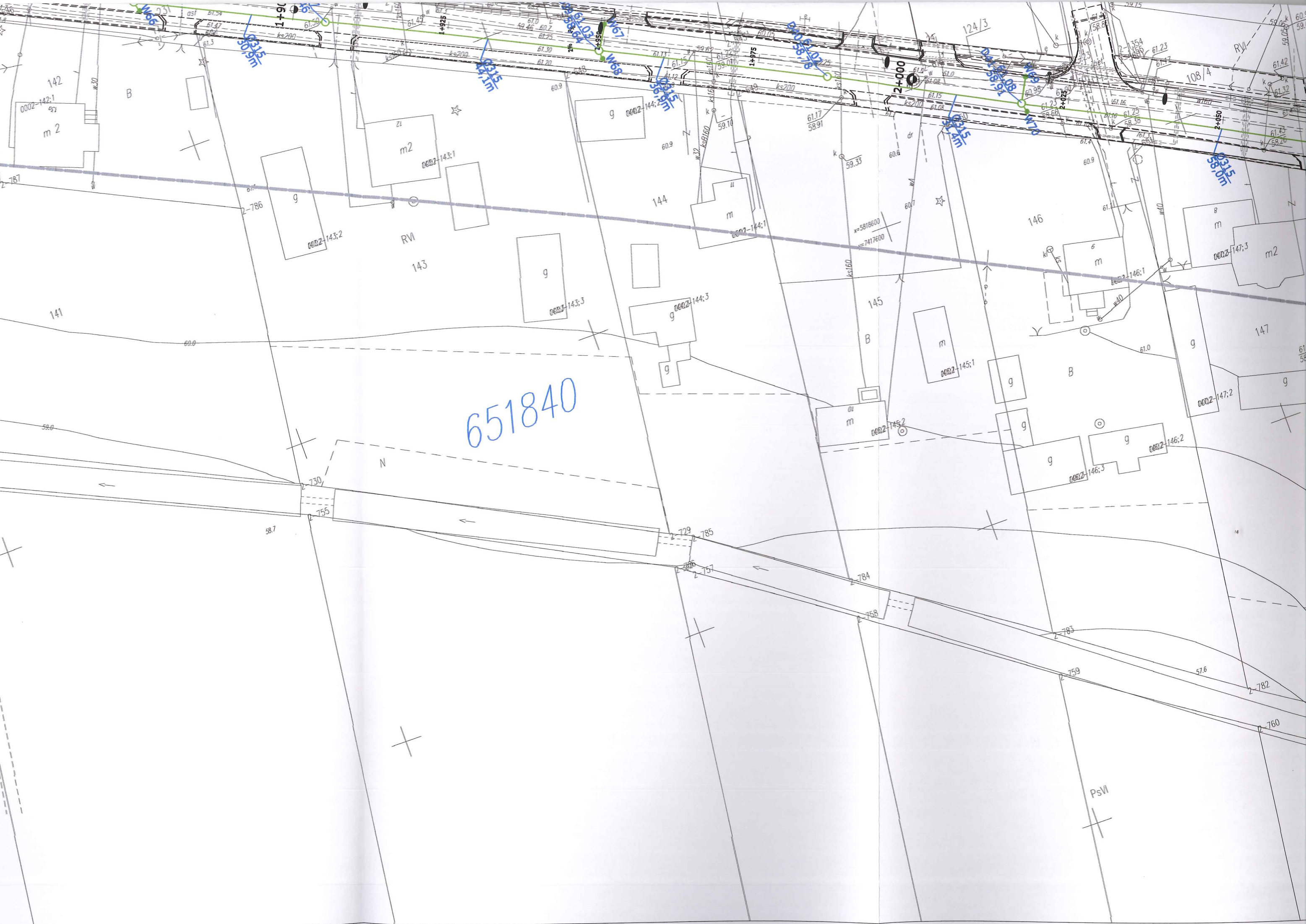
30.9m

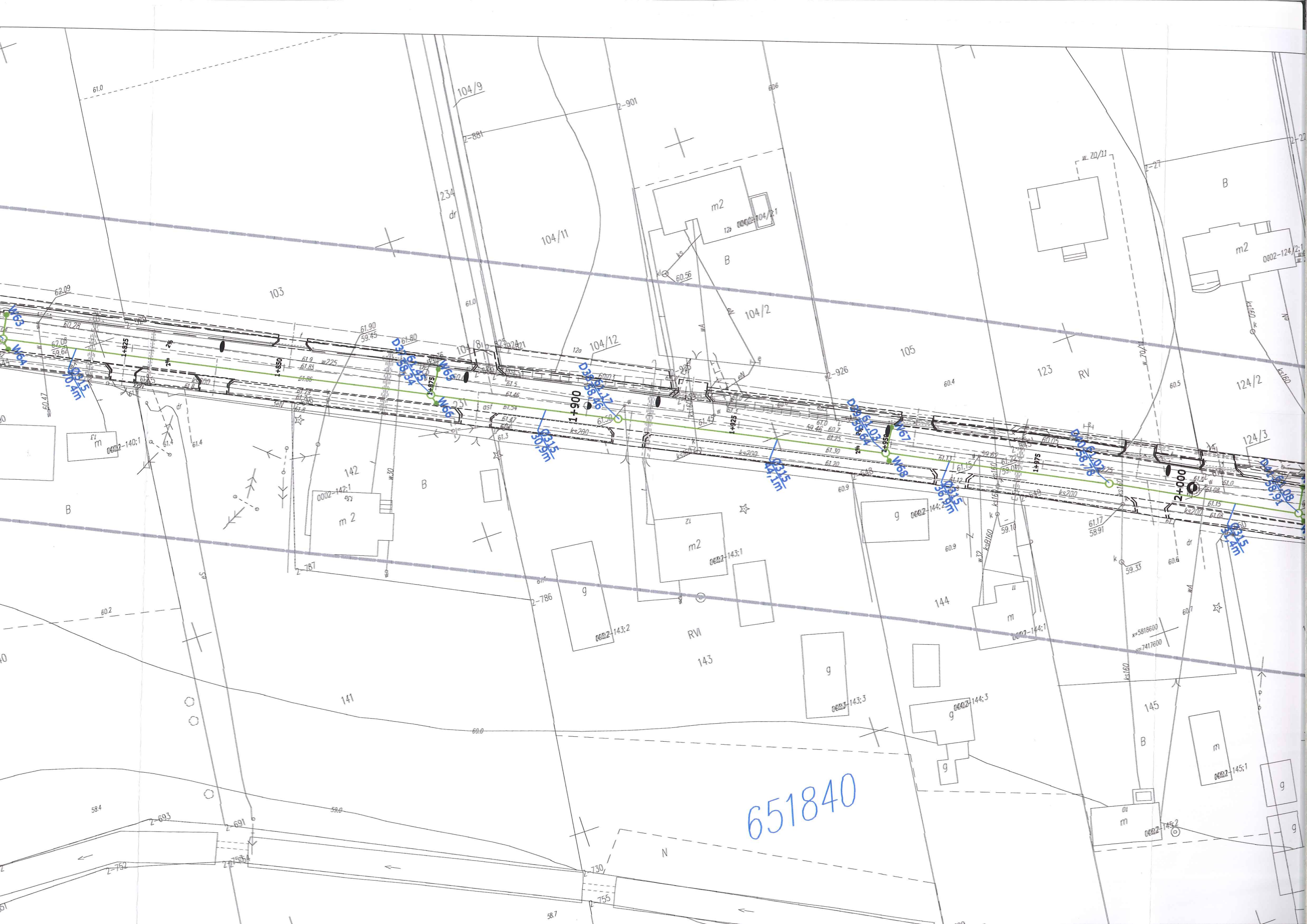
2+000

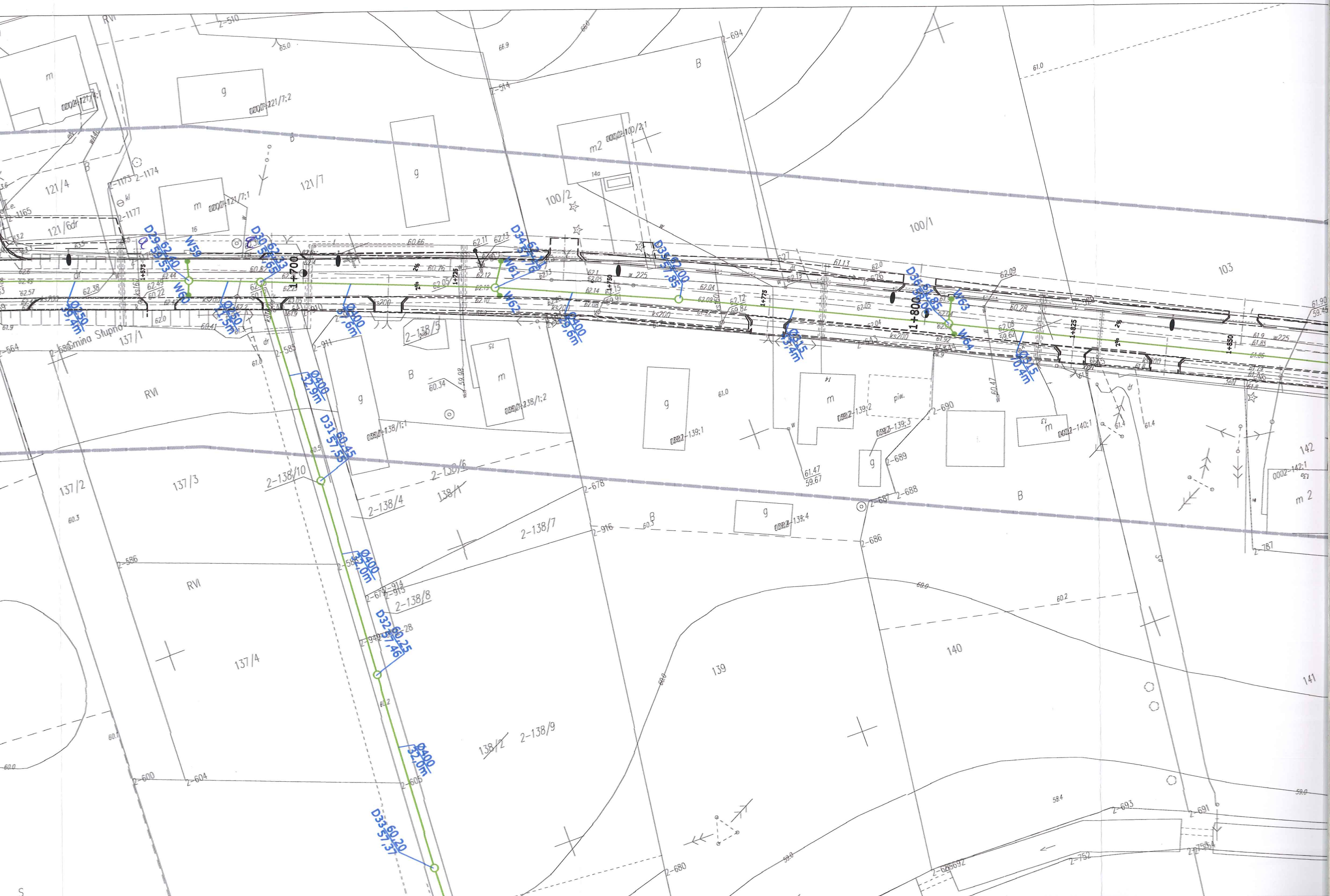
2+050

124/3

108/4







ODPISY I UZGODNIENIA

STAROSTA PŁOCKI

Dokumentacja projektowa

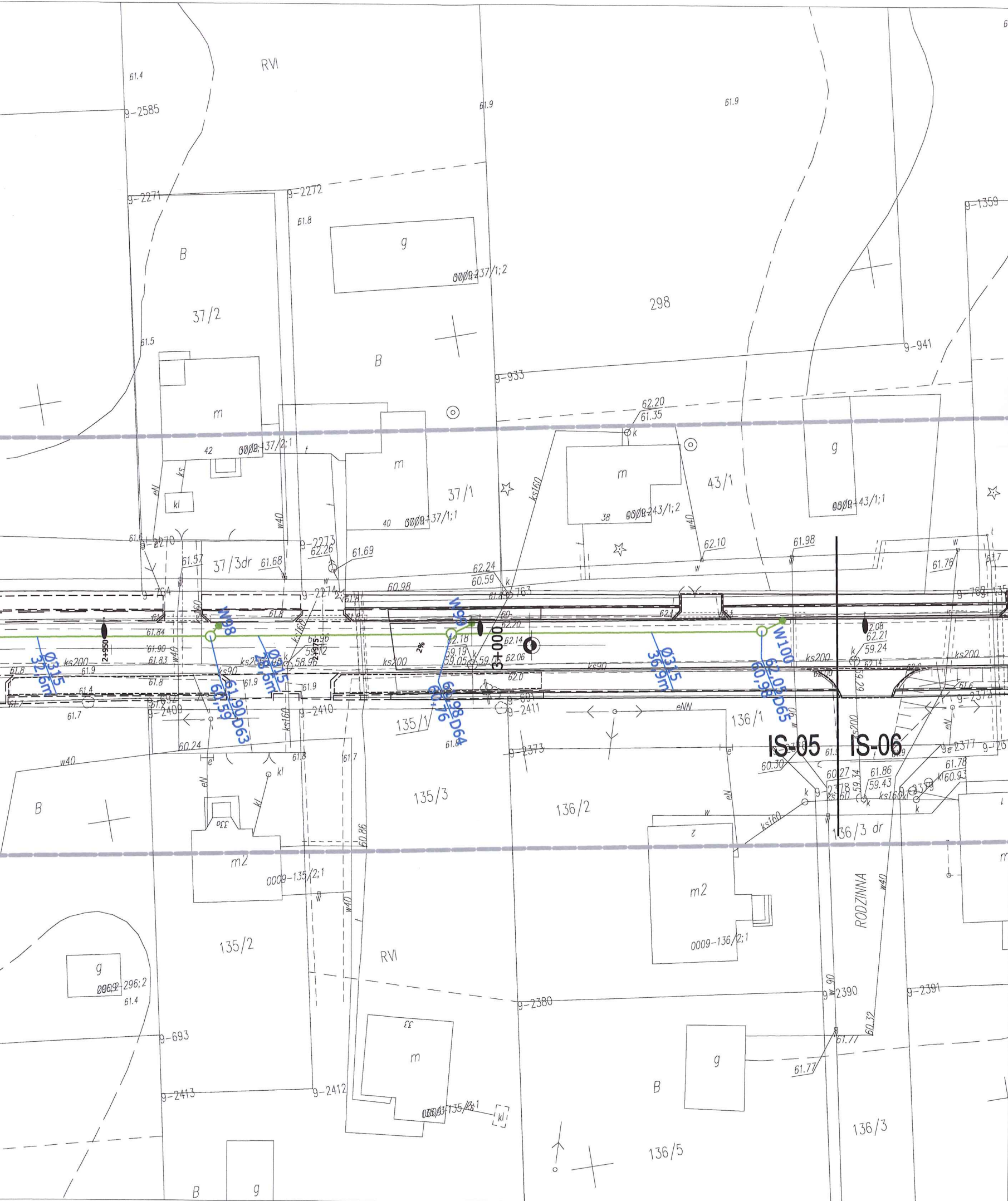
sieć elekt. gaz. kan. deszcz. tele

była przedmiotem narady koordynacyjnej przeprowadzonej w siedzibie Starostwa Powiatowego w Płocku, ul. Bielska 59 w formie zebrania zainteresowanych podmiotów i uzgodniona protokołem nr GGN-III.6630.51.2015 z dnia 04.03.2015

z up. STAROSTY
(podpis nieczytelny)
inż. Leszek Majewski
Dyrektor Wydziału Geodezji
i Gospodarki Nieruchomościami
Geodeta Powiatowy

Za zgodność z wyginalem
mgr inż. Maria Nowak

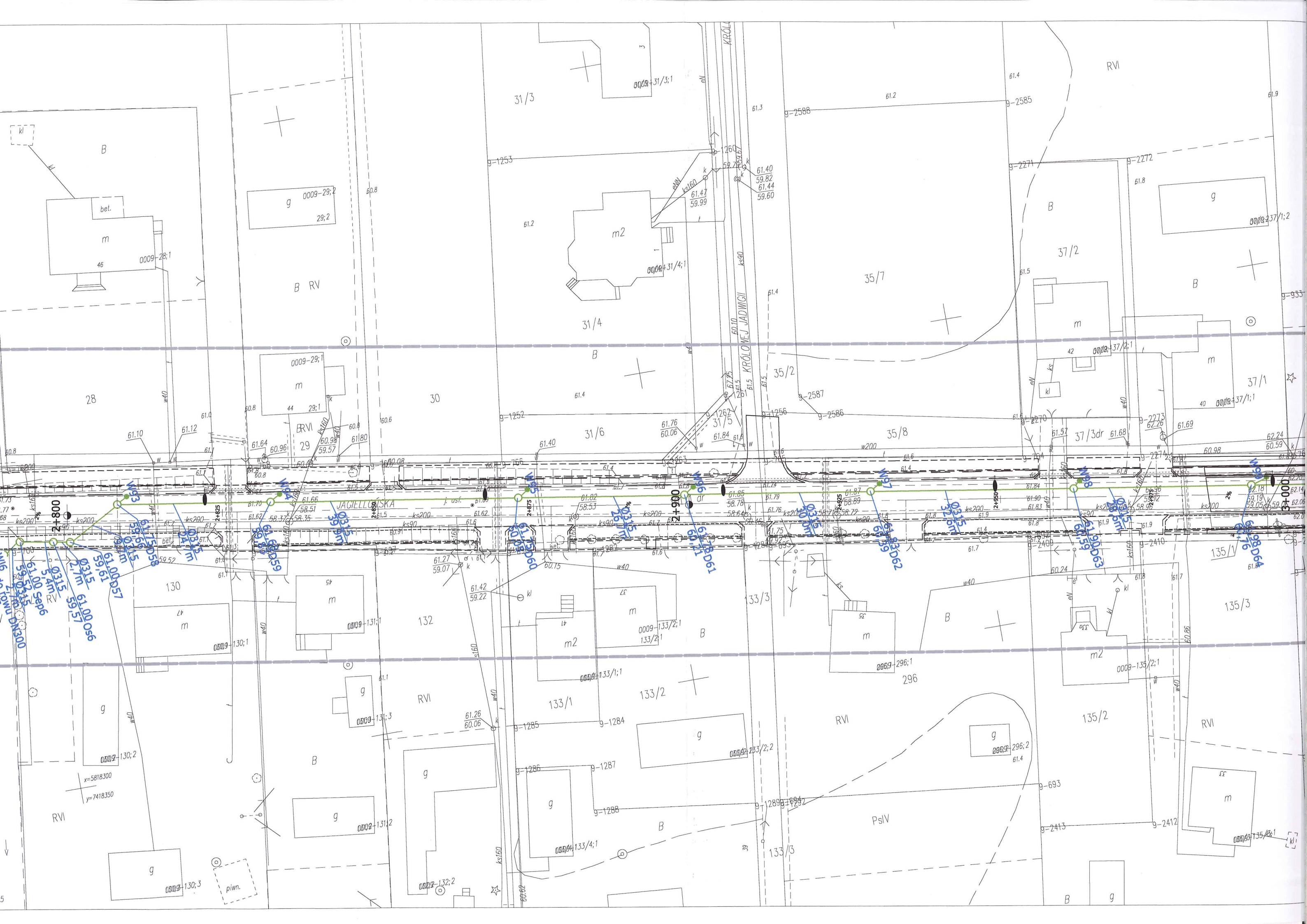
STAROSTWO POWIATOWE w PŁOCKU
Wydział Architektury i Budownictwa
09-400 Płock, ul. Bielska 59



Legenda

- PROJEKTOWANA KANALIZACJA DESZCZOWA
- - - PROJEKTOWANY DRENO KOLEKTOR
- PROJEKTOWANA STUDNIA Ø1200
- PROJEKTOWANY WPUST DESZCZOWY
- OS PROJEKTOWANY OSADNIK
- SEP PROJEKTOWANY SEPARATOR
- >WI PROJEKTOWANY WYLOT DO ROWU
- ZAKRES OPRACOWANIA
- PROJEKTOWANE KRAWEŹNIKI, CHODNIKI, ZJAZDY, TRAWNIKI,

OBIEKT		Przebudowa drogi gminnej w m. Borowiczki Pieńki-Bielino-Liszyno. km 0+000- 1+420				
INWESTOR		GMINA SŁUPNO				Branża SANITARNA
Treść rysunku		PLAN SYTUACYJNY				Skala 1: 500
Stanowisko	Branża	Imię i nazwisko	Nr uprawnień	Data	Podpis	IS-05 42
Projektant	Sanitarna	mgr inż. J. Moderacki	Wa 68/01	04.2015		
Sprawdził	Sanitarna	mgr inż. Maria Nowak	43/89	04.2015		



31/3

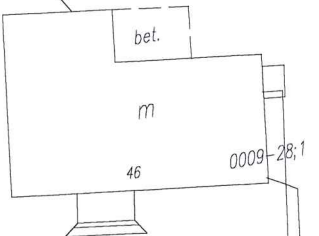
0009-31/3;1

61.4

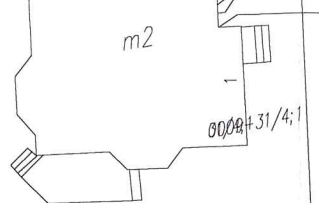
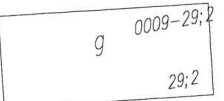
RV I

61.9

B



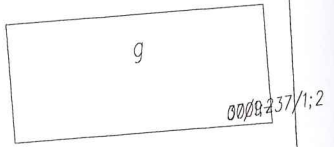
B RV



31/4

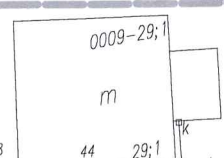
35/7

37/2



B

28



RV I

30

31/6

35/2

35/8

37/3dr

37/1

JAGIELLOŃSKA

KRÓLEWEJ JADWIGI

130

132

133/1

133/2

135/1

135/3

x=5818300
y=7418350

RV I

RV I

RV I

RV I

RV I

PsIV

B

g

5

ODPISY I UZGODNIENIA

STAROSTA PŁOCKI

Dokumentacja projektowa

sieć elekt. gaz. kan. deszcz. tele










była przedmiotem narady koordynacyjnej przeprowadzonej w siedzibie Starostwa Powiatowego w Płocku, ul. Bielska 59 w formie zebrania zainteresowanych podmiotów i uzgodniona protokołem nr GGN-III.6630.51.2015 z dnia 04.03.2015

z up. STAROSTY
(podpis nieczytelny)
inż. Leszek Majewski
Dyrektor Wydziału Geodezji
i Gospodarki Nieruchomościami
Geodeta Powiatowy

mgr inż. Maria Nowak

STAROSTWO POWIATOWE w PŁOCKU
Wydział Architektury i Budownictwa
09-400 Płock, ul. Bielska 59

Legenda

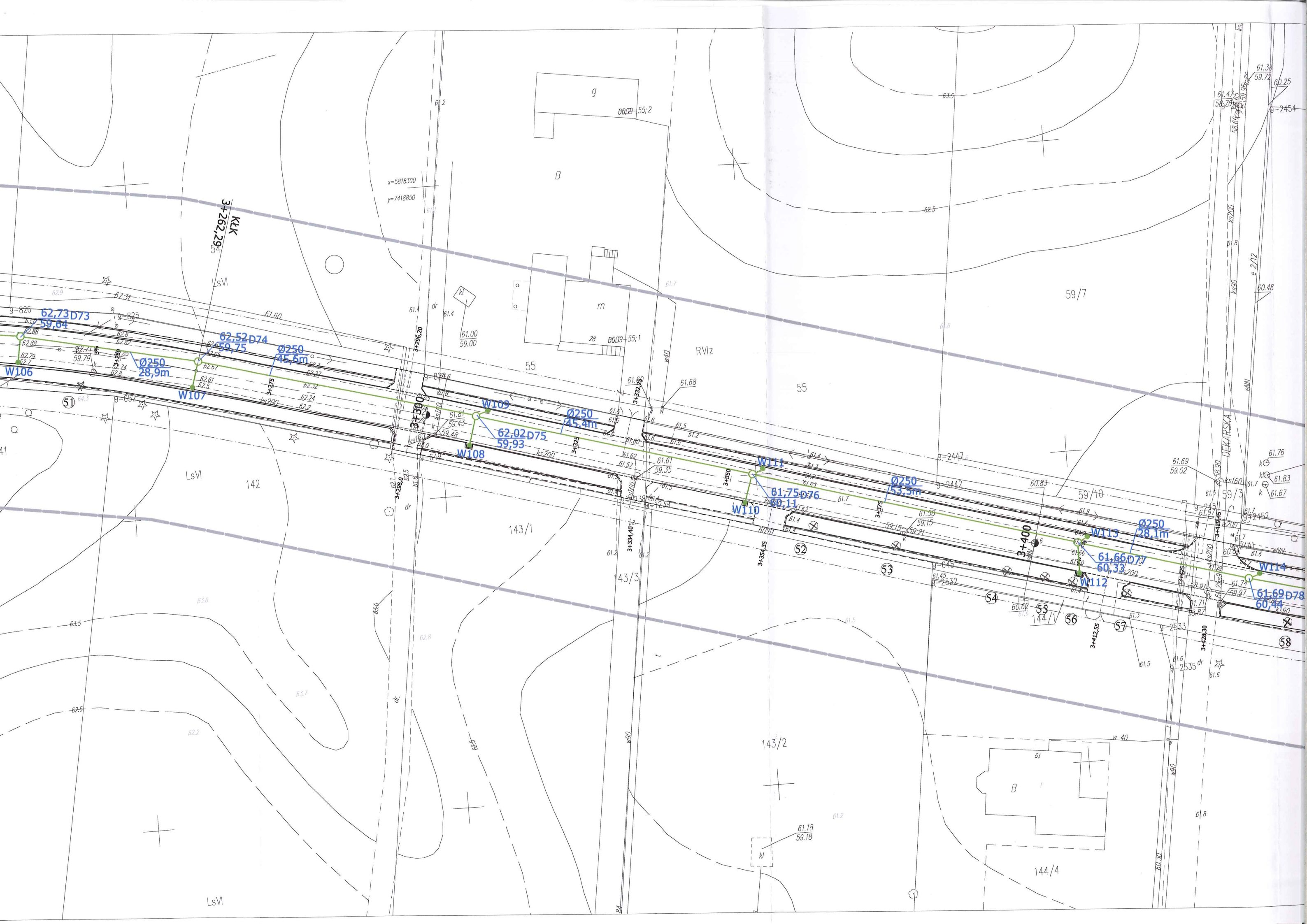
-  PROJEKTOWANA KANALIZACJA DESZCZOWA
-  PROJEKTOWANY DRENO KOLEKTOR
-  PROJEKTOWANA STUDNIA Ø1200
-  PROJEKTOWANY WPUST DESZCZOWY
-  PROJEKTOWANY OSADNIK
-  PROJEKTOWANY SEPARATOR
-  PROJEKTOWANY WYLOT DO ROWU
-  ZAKRES OPRACOWANIA
-  PROJEKTOWANE KRAWĘŻNIKI, CHODNIKI, ZJAZDY, TRAWNIKI,

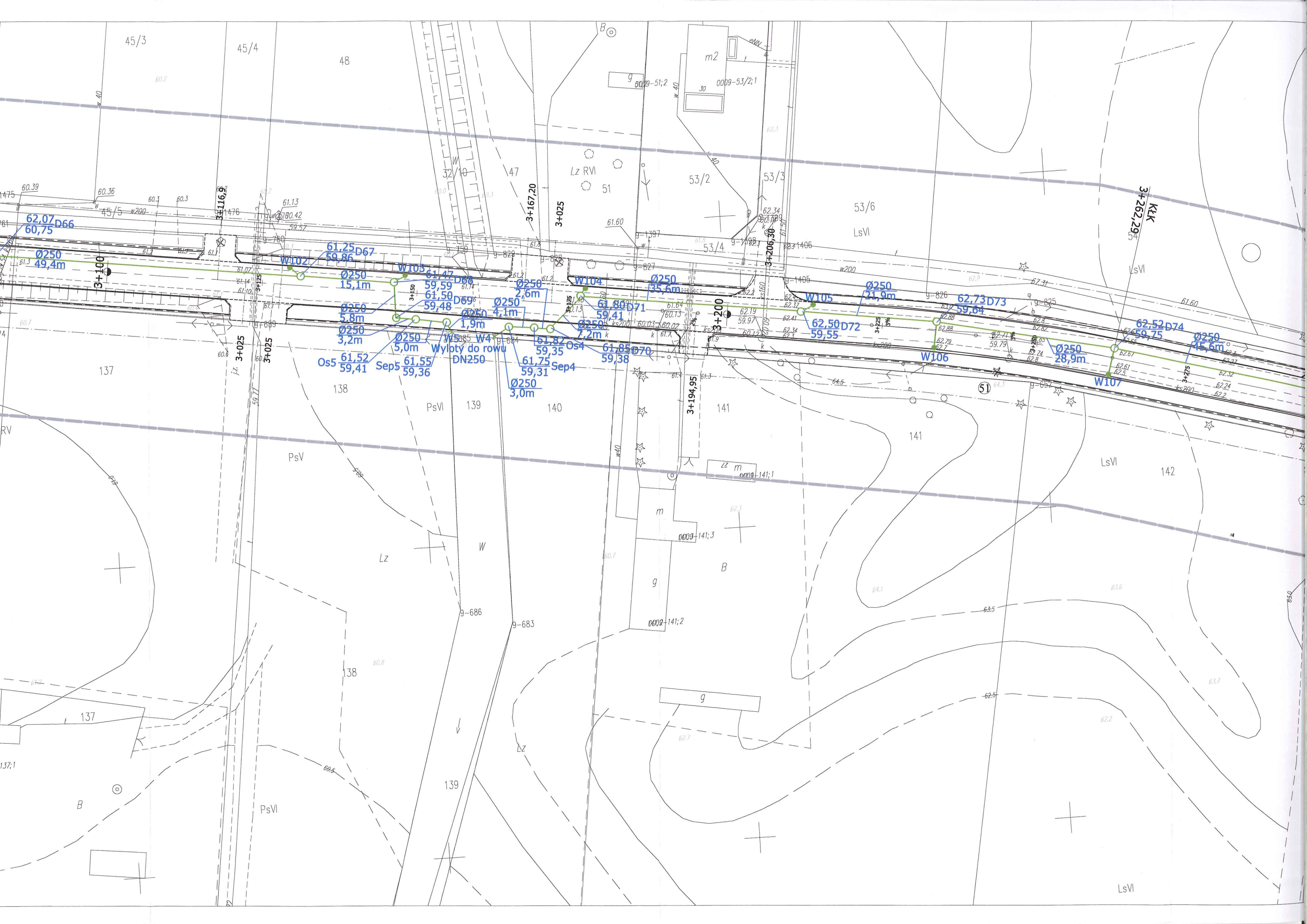
OBIEKT **Przebudowa drogi gminnej w m. Borowiczki Pieńki- Bielino-Liszyno. km 0+000- 1+420**

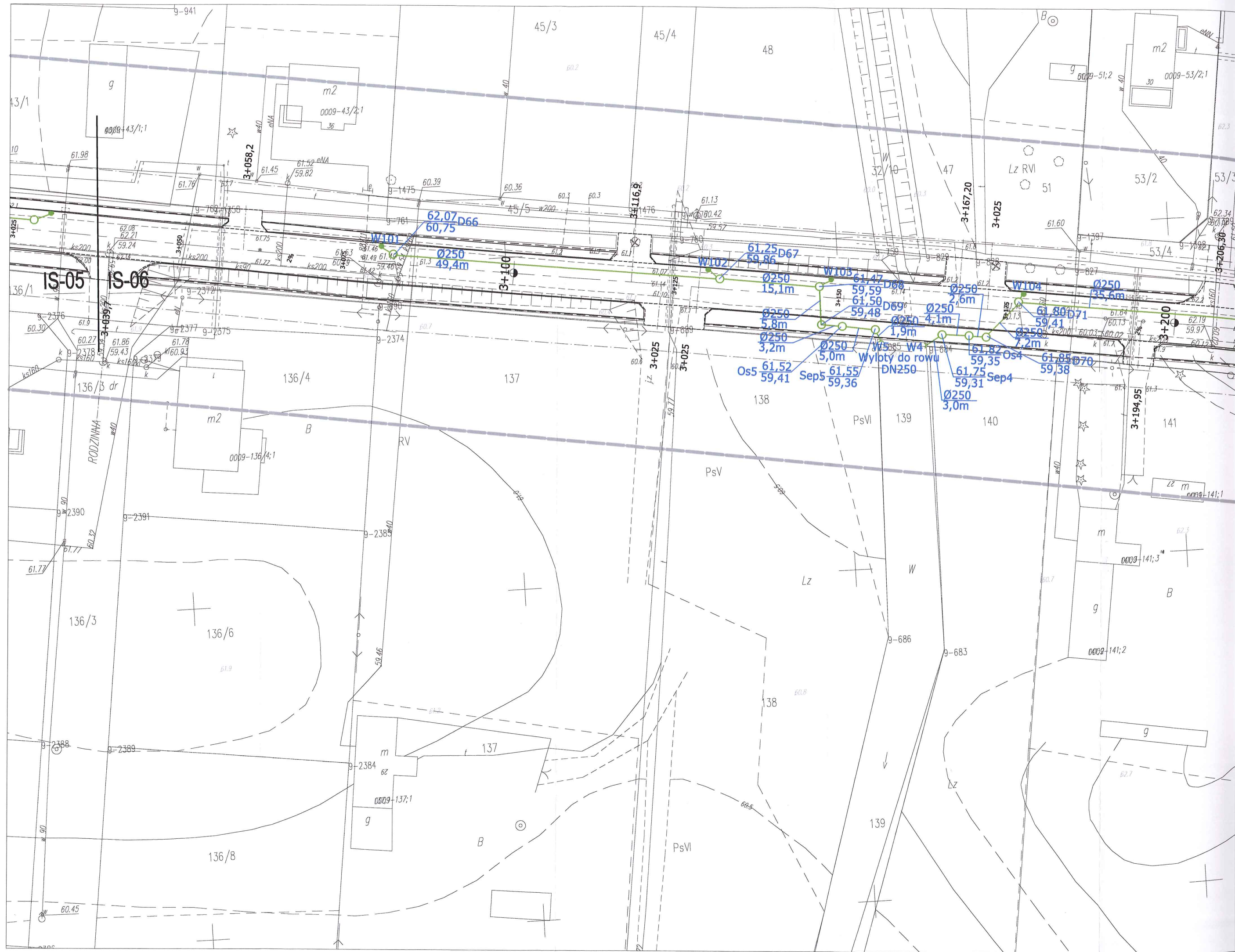
INWESTOR **GMINA SŁUPNO** Branża SANITARNA

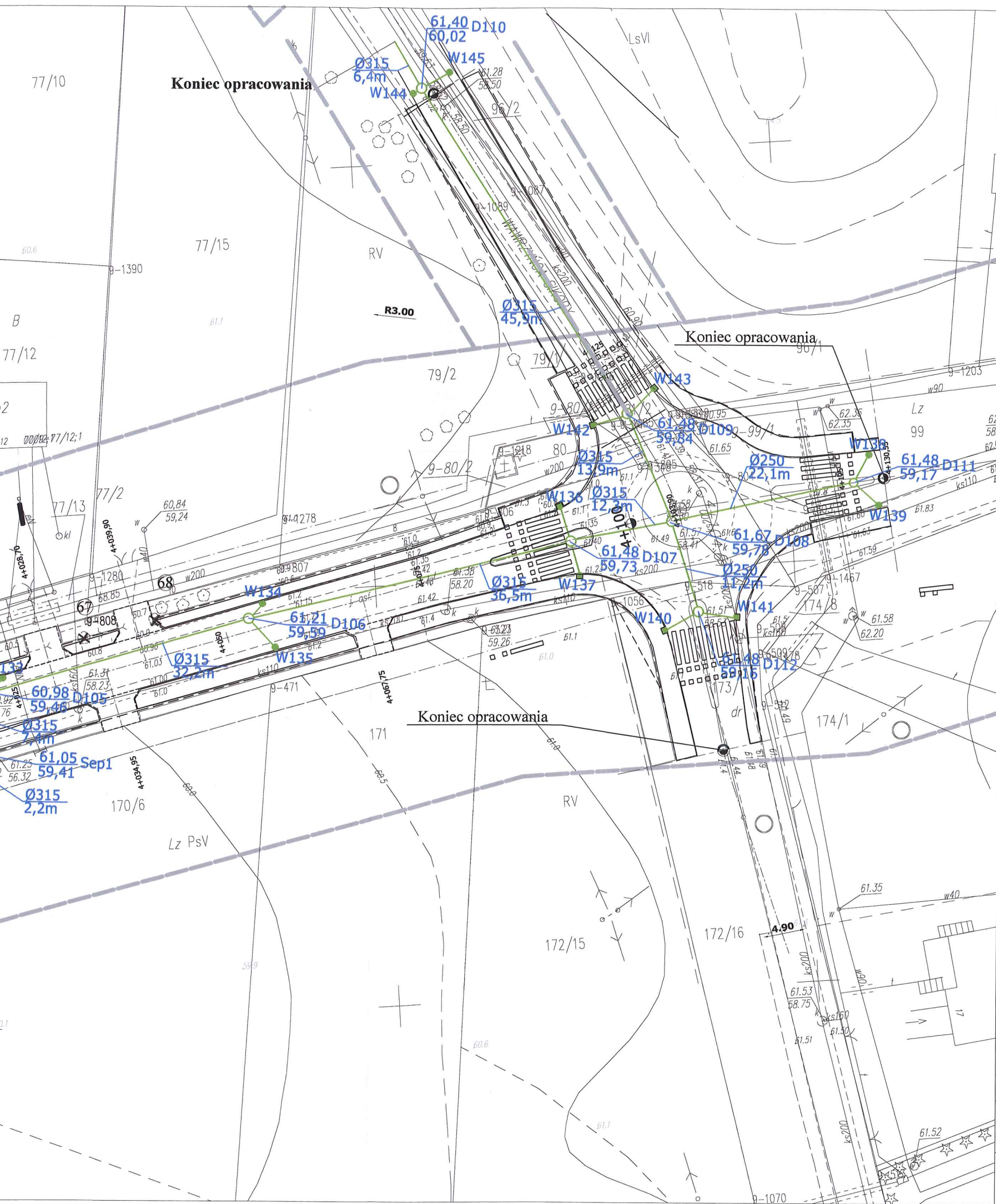
Treść rysunku **PLAN SYTUACYJNY** Skala 1: 500

Stanowisko	Branża	Imię i nazwisko	Nr uprawnień	Data	Podpis	Nr rysunku
Projektant	Sanitarna	mgr inż. J. Moderacki	Wa 68/01	04.2015	<i>J. Moderacki</i>	IS-06 43
Sprawdził	Sanitarna	mgr inż. Maria Nowak	43/89	04.2015	<i>M. Nowak</i>	









ODPISY I UZGODNIENIA

STAROSTA PŁOCKI
 Dokumentacja projektowa

sieć elekt. gaz. kan. deszcz. tele

była przedmiotem narady koordynacyjnej przeprowadzonej w siedzibie Starostwa Powiatowego w Płocku, ul. Bielska 59 w formie zebrania zainteresowanych podmiotów i uzgodniona protokołem nr GGN-III.6630.51.2015 z dnia 04.03.2015

z up. STAROSTY
 (podpis nieczytelny)
 inż. Leszek Majewski
 Dyrektor Wydziału Geodezji i Gospodarki Nieruchomościami
 Geodeta Powiatowy

Za zgodność z oryginałem
 mgr inż. Maria Nowak

STAROSTWO POWIATOWE w PŁOCKU
 Wydział Architektury i Budownictwa
 09-400 Płock, ul. Bielska 59

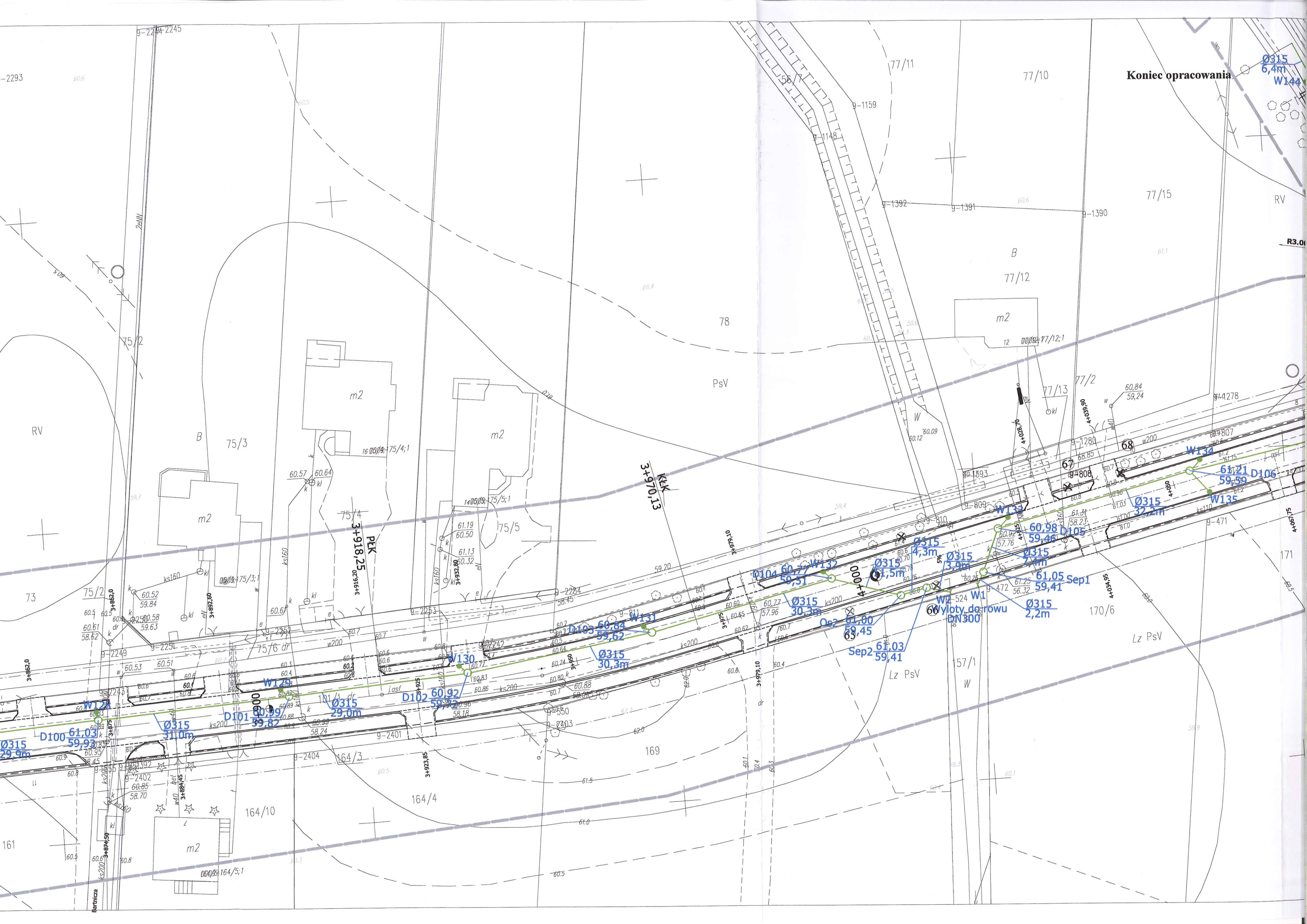
Legenda	
	PROJEKTOWANA KANALIZACJA DESZCZOWA
	PROJEKTOWANY DRENO KOLEKTOR
	PROJEKTOWANA STUDNIA Ø1200
	PROJEKTOWANY WPUST DESZCZOWY
	PROJEKTOWANY OSADNIK
	PROJEKTOWANY SEPARATOR
	PROJEKTOWANY WYLOT DO ROWU
	ZAKRES OPRACOWANIA
	PROJEKTOWANE KRAWEŹNIKI, CHODNIKI, ZJAZDY, TRAWNIKI,

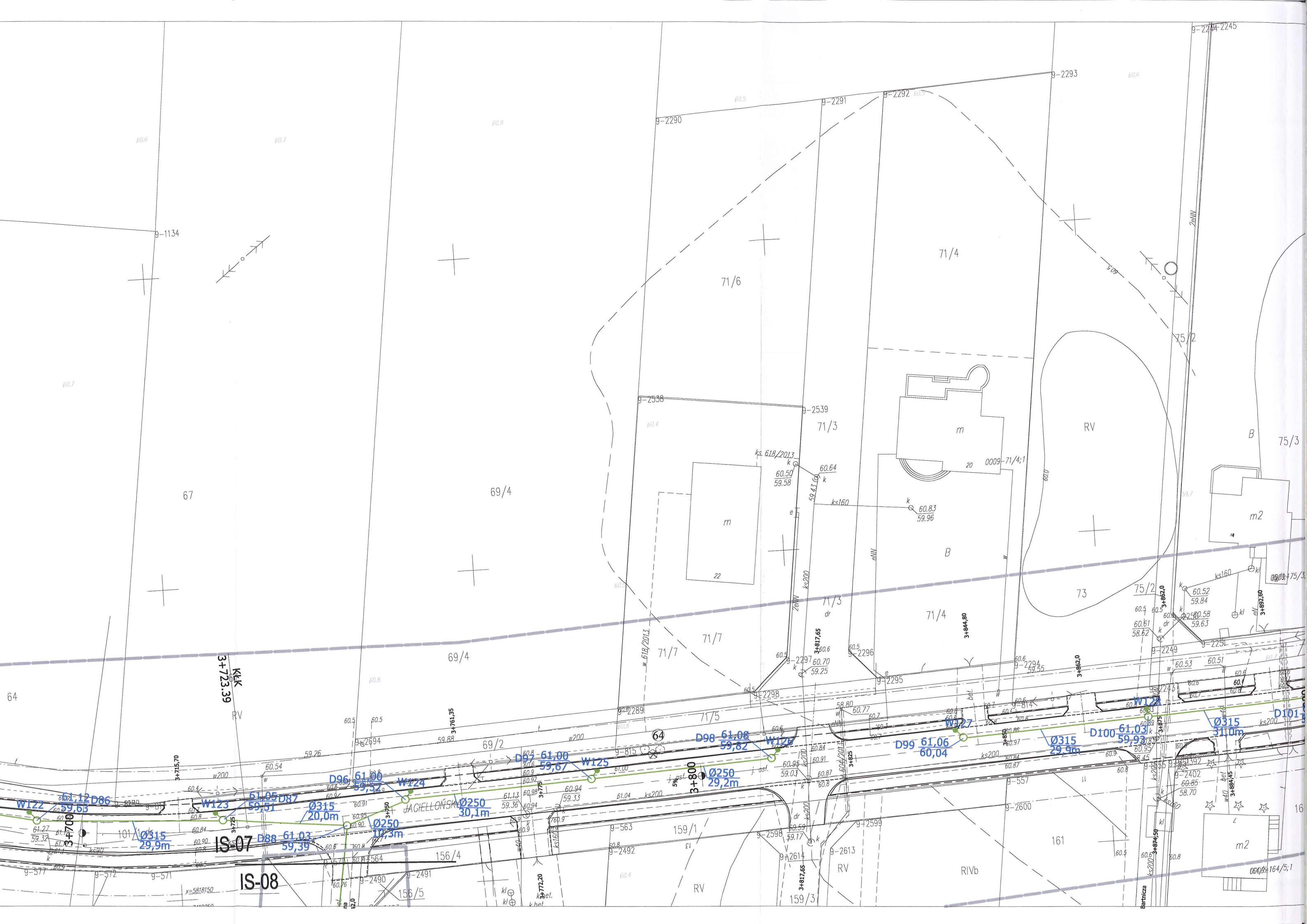
OBIEKT	Przebudowa drogi gminnej w m. Borowiczki Pieńki- Bielino-Liszyno. km 0+000- 1+420					
INWESTOR	GMINA SŁUPNO					Branża SANITARNA
Treść rysunku	PLAN SYTUACYJNY					Skala 1: 500
Stanowisko	Branża	Imię i nazwisko	Nr uprawnień	Data	Podpis	Nr rysunku
Projektant	Sanitarna	mgr inż. J. Moderacki	Wa 68/01	04.2015		IS-07 44
Sprawdził	Sanitarna	mgr inż. Maria Nowak	43/89	04.2015		

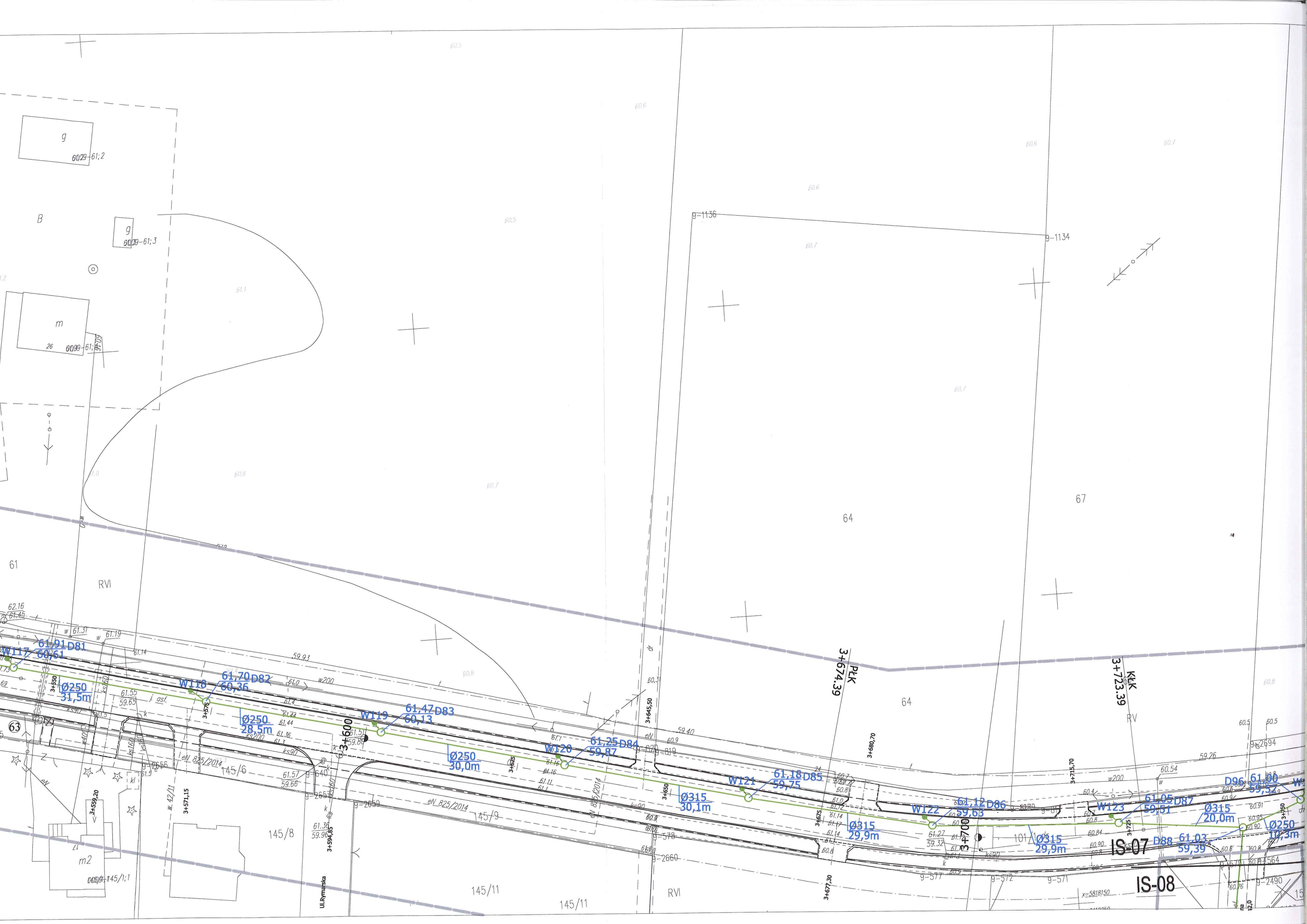
-2293

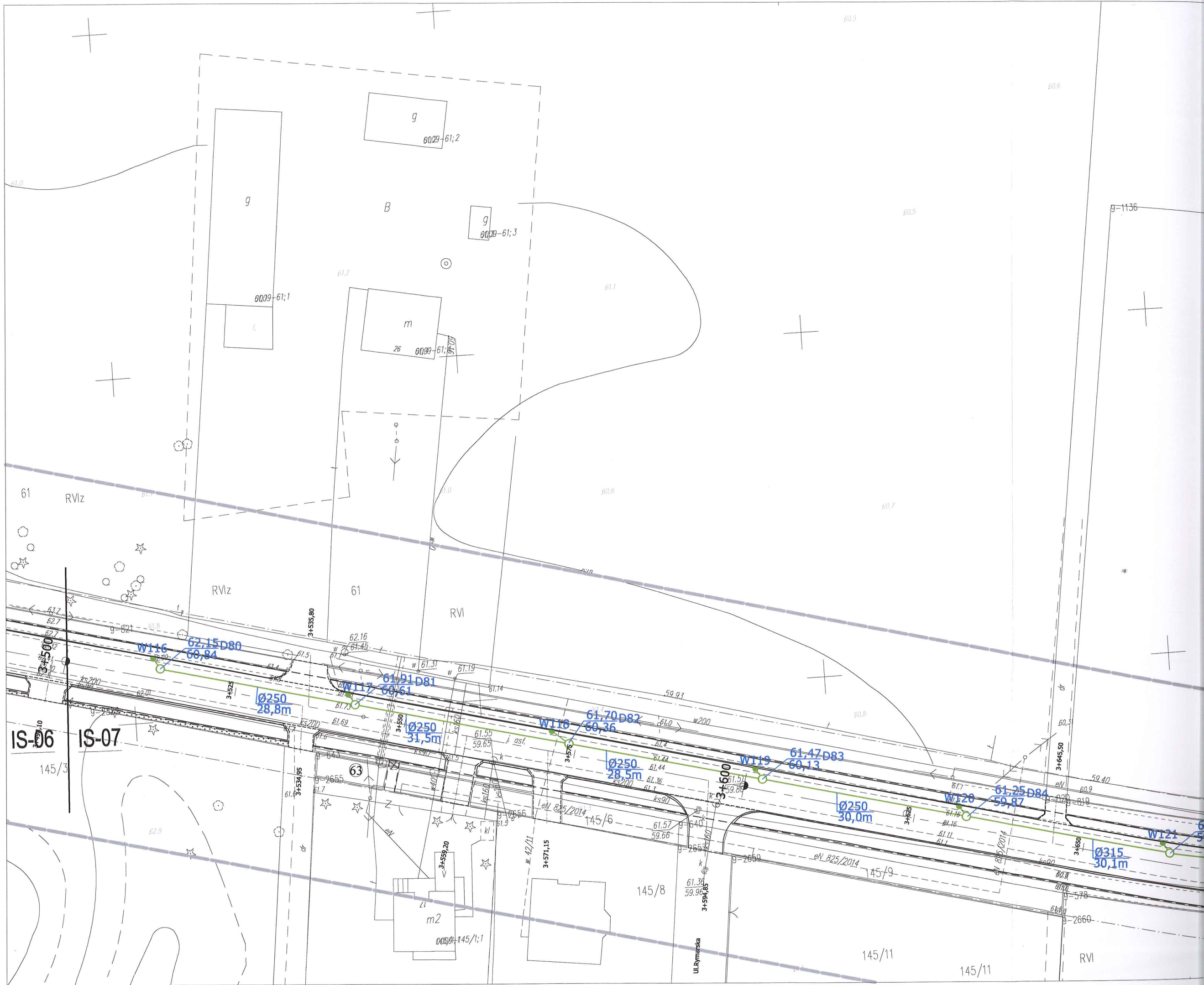
Koniec opracowania

Ø315
6,4m
W144









ODPISY I UZGODNIENIA

STAROSTA PŁOCKI

Dokumentacja projektowa

sieć elekt. gaz. kan. deszcz. tele










była przedmiotem narady koordynacyjnej przeprowadzonej w siedzibie Starostwa Powiatowego w Płocku, ul. Bielska 59 w formie zebrania zainteresowanych podmiotów i uzgodniona protokołem nr GGN-III.6630.51.2015 z dnia 04.03.2015

z up. STAROSTY
(podpis nieczytelny)
inż. Leszek Majewski
Dyrektor Wydziału Geodezji
i Gospodarki Nieruchomościami
Geodeta Powiatowy

Zu zgodności z oryginałem
mgr inż. Maria Nowak

STAROSTWO POWIATOWE w PŁOCKU
Wydział Architektury i Budownictwa
09-400 Płock, ul. Bielska 59



Legenda

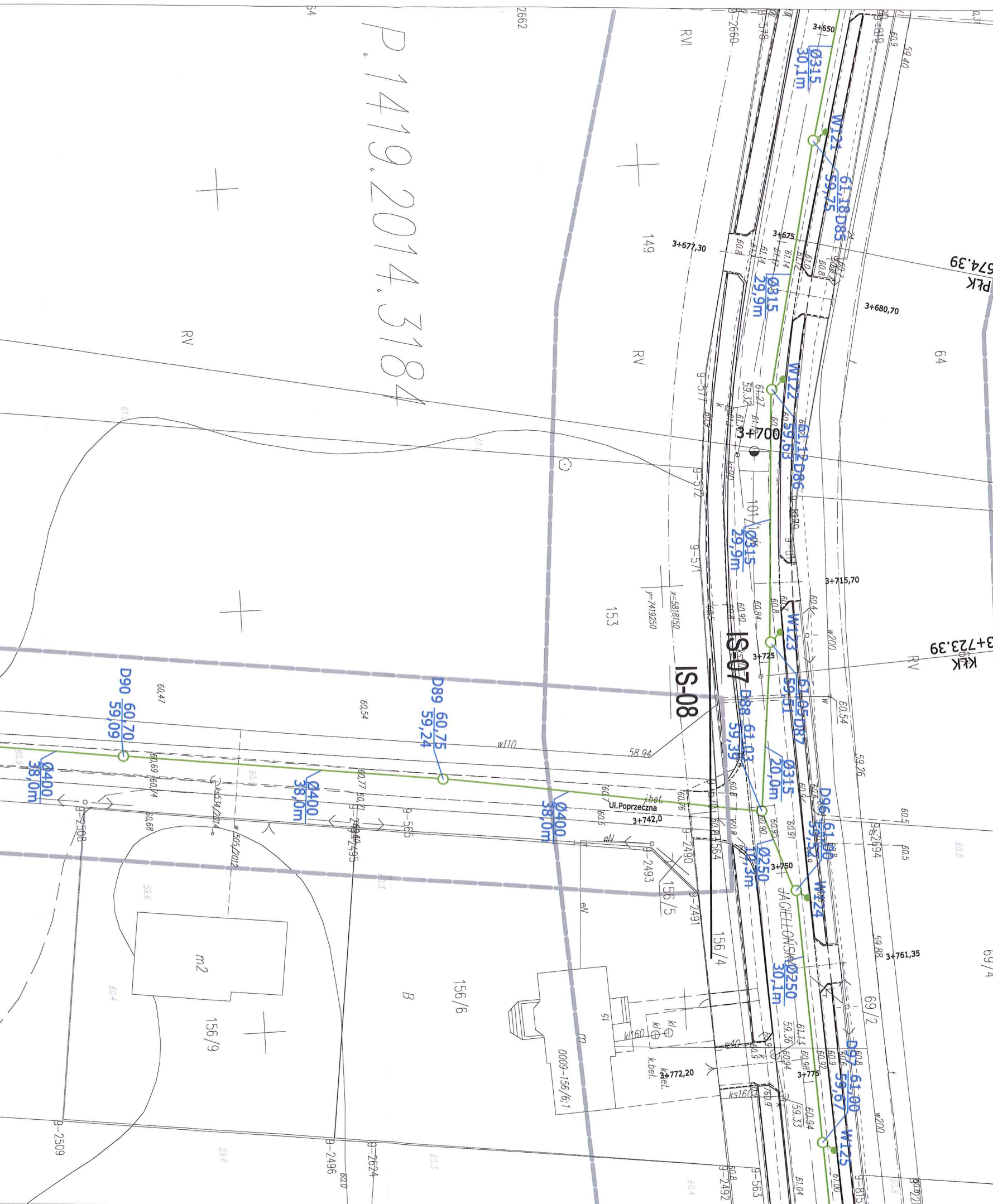
-  PROJEKTOWANA KANALIZACJA DESZCZOWA
-  PROJEKTOWANY DRENO KOLEKTOR
-  PROJEKTOWANA STUDNIA Ø1200
-  PROJEKTOWANY WPUST DESZCZOWY
-  PROJEKTOWANY OSADNIK
-  PROJEKTOWANY SEPARATOR
-  PROJEKTOWANY WYLOT DO ROWU
-  ZAKRES OPRACOWANIA
-  PROJEKTOWANE KRAWEŹNIKI, CHODNIKI, ZJAZDY, TRAWNIKI,

OBIEKT **Przebudowa drogi gminnej w m. Borowiczki Pieńki- Bielino-Liszyno. km 0+000- 1+420**

INWESTOR **GMINA SŁUPNO** Branża SANITARNA

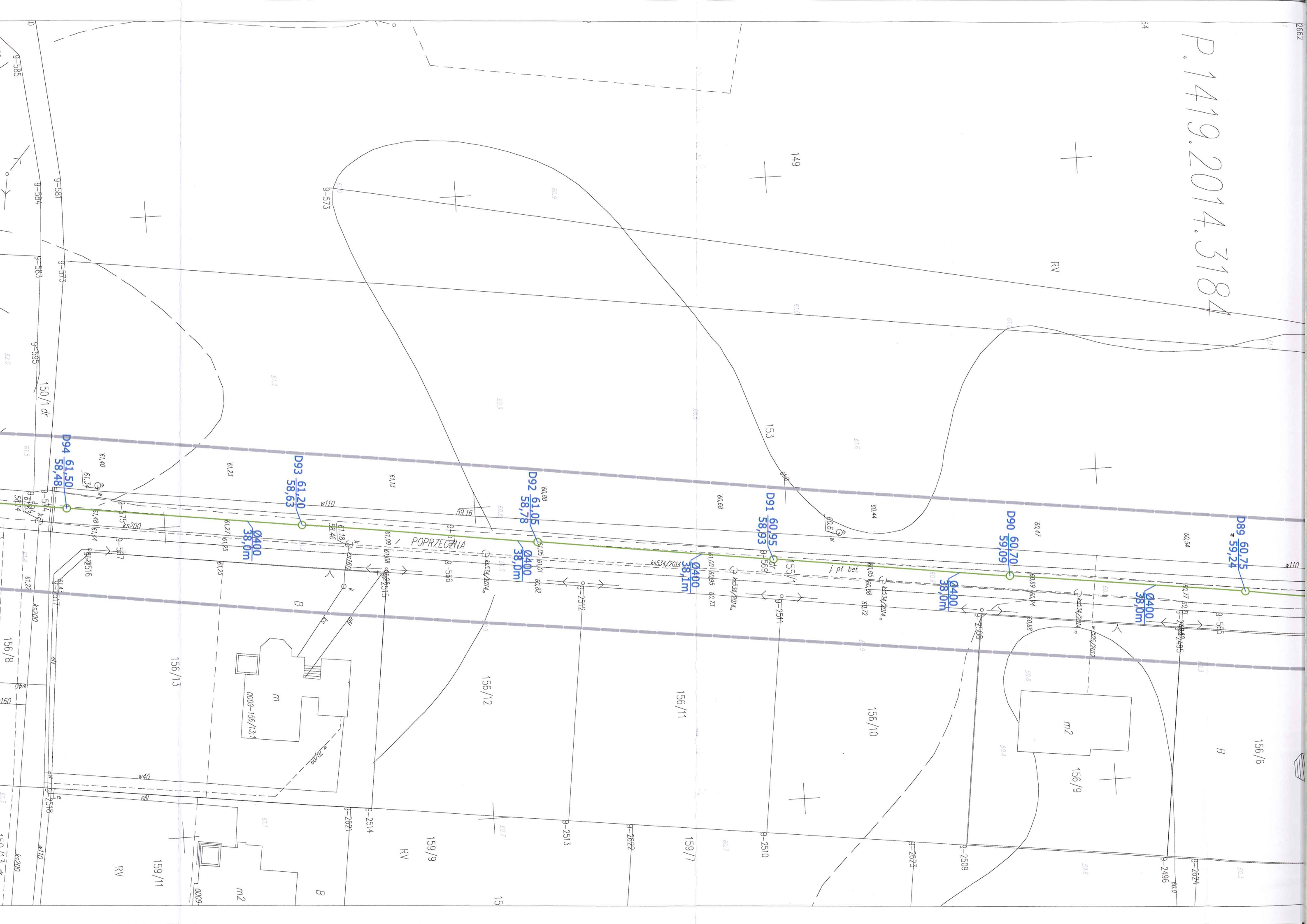
Treść rysunku **PLAN SYTUACYJNY** Skala 1: 500

Stanowisko	Branża	Imię i nazwisko	Nr uprawnień	Data	Podpis	Nr rysunku
Projektant	Sanitarna	mgr inż. J. Moderacki	Wa 68/01	04.2015		IS-08 45
Sprawdził	Sanitarna	mgr inż. Maria Nowak	43/89	04.2015		



P. 1419.2014.3184

P. 1419.2014.3184



D89 60,75
59,24

D90 60,70
59,09

D91 60,95
58,93

D92 61,05
58,78

D93 61,20
58,63

D94 61,50
58,48

m2
156/9

m
0009-156/13:1

RV
159/11

RV
159/9

