

214/3

59.2

59.5

59.6

59.0

59.2

218

222

225

225

dr 150/1  
60.0

Załącznik graficzny 59.9  
do Uchwały Nr. 27/VI/15  
Rady Gminy w Stupnie  
z dnia 27 lutego 2015r.

ETAP I

PRZEWODNICZĄCA  
RADY GMINY  
Elżbieta Kuchta

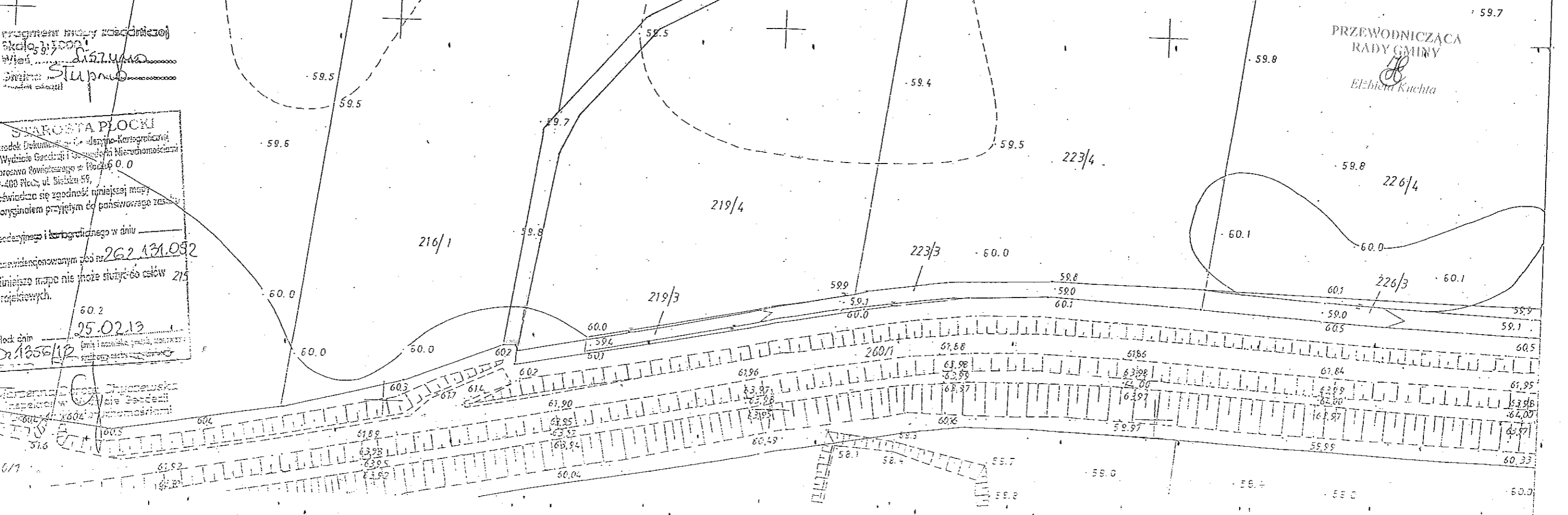
Rozpowszechnianie, rozprowadzanie, oraz  
reprodukcowanie w celu rozpowszechniania  
i rozprowadzania tego dokumentu wymaga  
zawołania o którym mowa w art. 18 ustawy  
z dn. 17 maja 1989r. - Prawo geodezyjne i kar-  
tograficzne (Dz.U. z 2010r. Nr 93 poz. 1287)

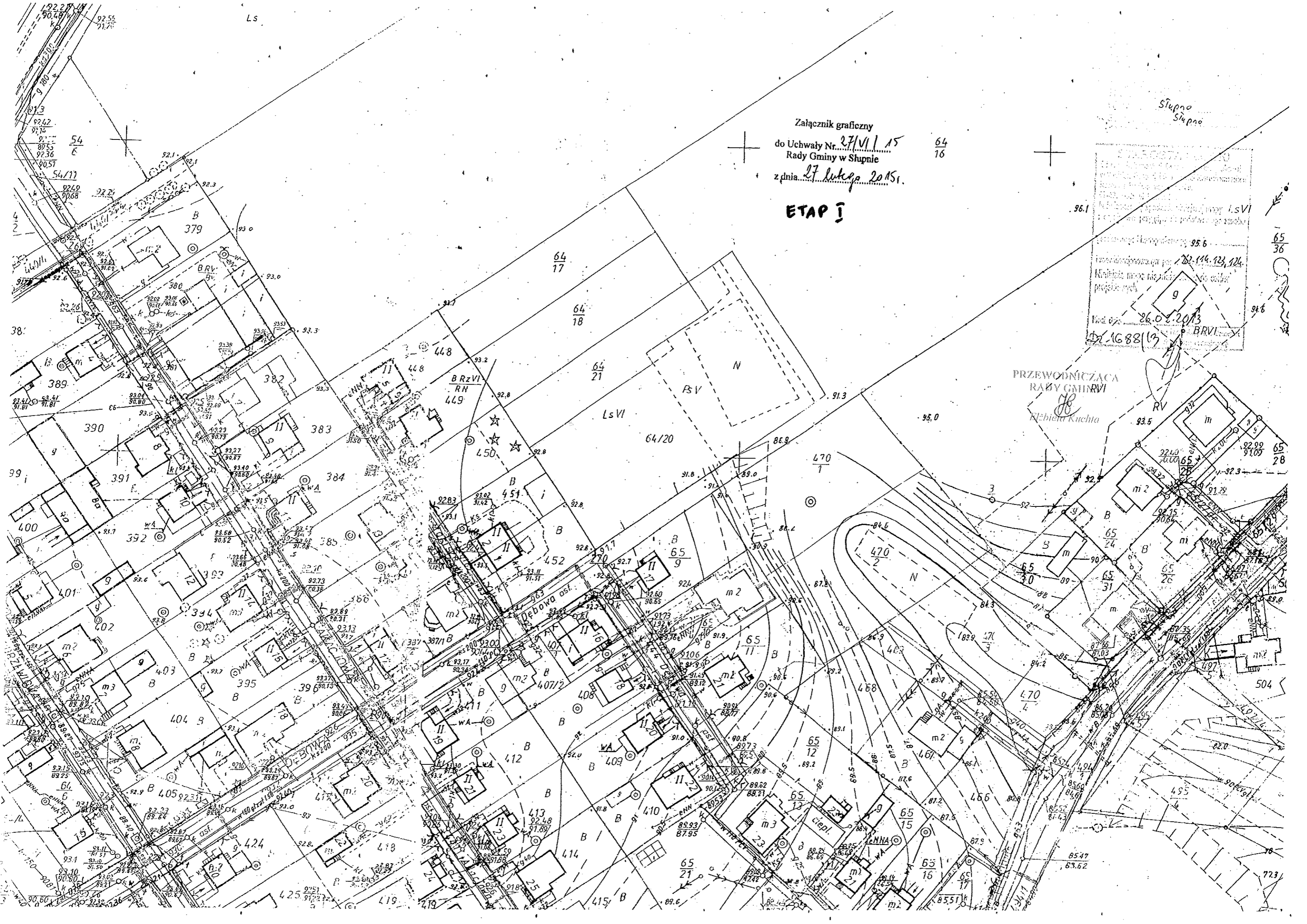
wzagałaniem mapy zasadniczej  
skala 1:5000  
Wielkość 1:5000  
Dzielnica Stupnia

STAROSTA PŁOCKI  
Biuro Dokumentacji i Geodezji-Kartograficznej  
w Wydziale Geodezji i Inżynierii Miaromiarostwa  
Starczyna Powiatowa w Płocku 0.0  
09-400 Płock, ul. Ścieżka 59,  
świadcząc zgodność niniejszej mapy  
z oryginałem przyjętym do państwowego zasobu  
geodezyjnego i kartograficznego w dniu  
zarejestrowanym pod nr 262.131.092  
Niniejsza mapa nie może służyć do celów  
projektowych.  
Płock dnia 25.02.13  
Dz. 1356/13

Marszałek Powiatu Chyrowskiego  
Krzysztof Chyrowski

150/1





Załącznik graficzny  
do Uchwały Nr. 27/VI/15  
Rady Gminy w Słupnie  
z dnia 27 lutego 2015r.

64  
16

### ETAP I

Słupno  
Słupno

96.1

95.6

26.02.2013

BRVL

1688(13)

94.6

65  
36

PRZEWODNICZĄCA  
RAZY GMINRVI  
Kłębiana Kuchta

DEBOWA OSI.

ANNA

723



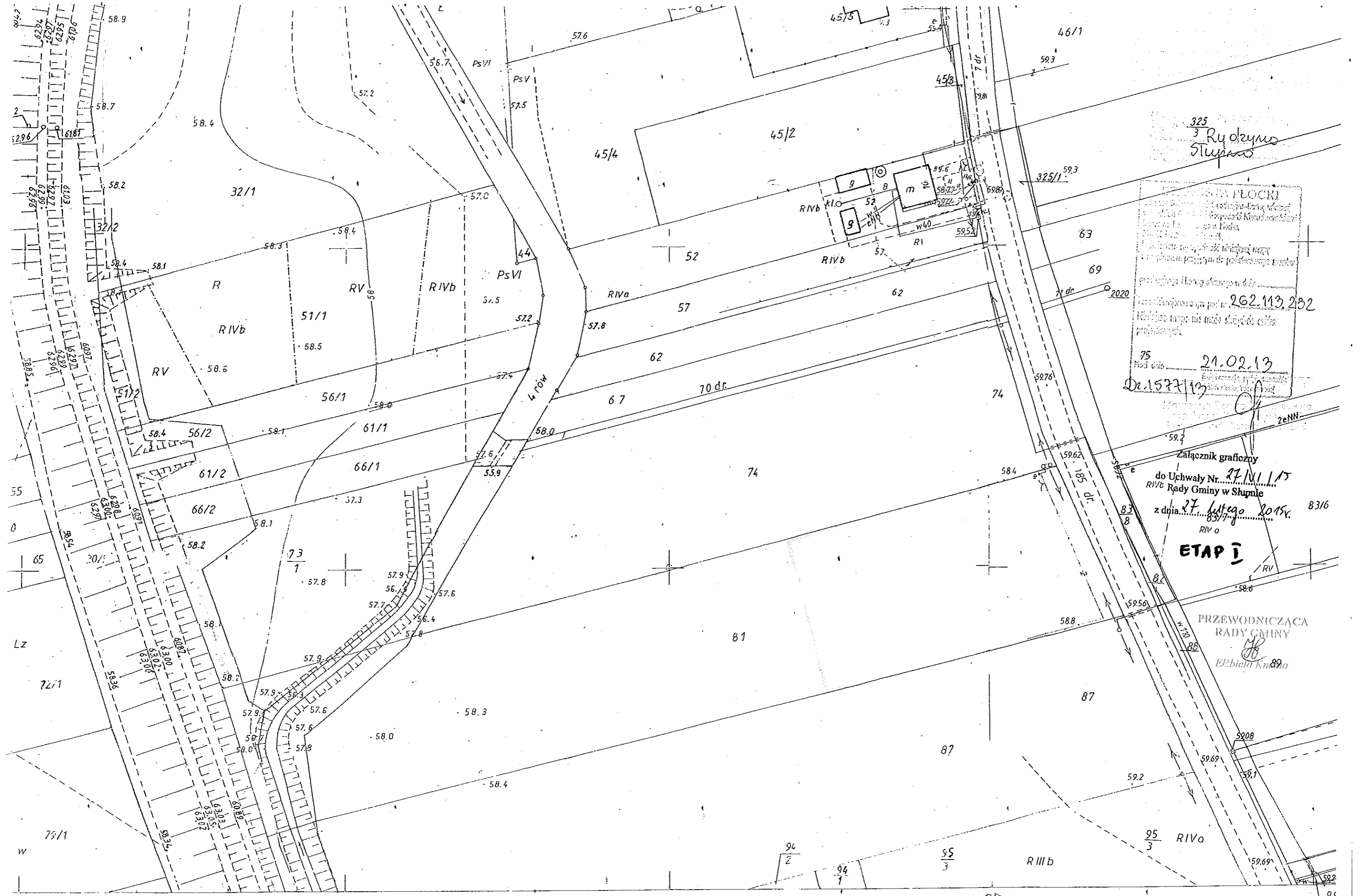
Załącznik graficzny  
do Uchwały Nr 27/NI/15  
Rady Gminy w Słupnie  
z dnia 27 lutego 2015

**ETAP I**

PRZEWODNICZĄCA  
RADY GMINY  
Elżbieta Kuchta

22.10.2013  
25.02.13

Stępnio  
Stępnio



325  
3 Rydzyno  
Stupno

PROJEKT PLANU FLOCKU  
 Projektant: Elżbieta Kubiś  
 Data: 21.02.13  
 262.113.232  
 21.02.13  
 De 1577/13

Załącznik graficzny  
 do Uchwały Nr. 27/VI/1/15  
 RIVb Rady Gminy w Stupnie  
 z dnia 27 lutego 2015r.  
 83/6  
 RIV a

**ETAP I**

PRZEWODNICZĄCA  
 RADY GMINY  
 Elżbieta Kubiś

08 48 47  
 78 77

2704

95