

LEGENDA

OBIEKTY ISTNIEJĄCE

- granica mapy d/c
- Ist. budynki
- Ist. krawężdzie jezdni
- Ist. ogrodzenia
- Ist. granice działek
- Ist. bramy
- Ist. furty
- Ist. drzewa
- Ist. skarpy

OZNACZENIA INSTALACYJNE

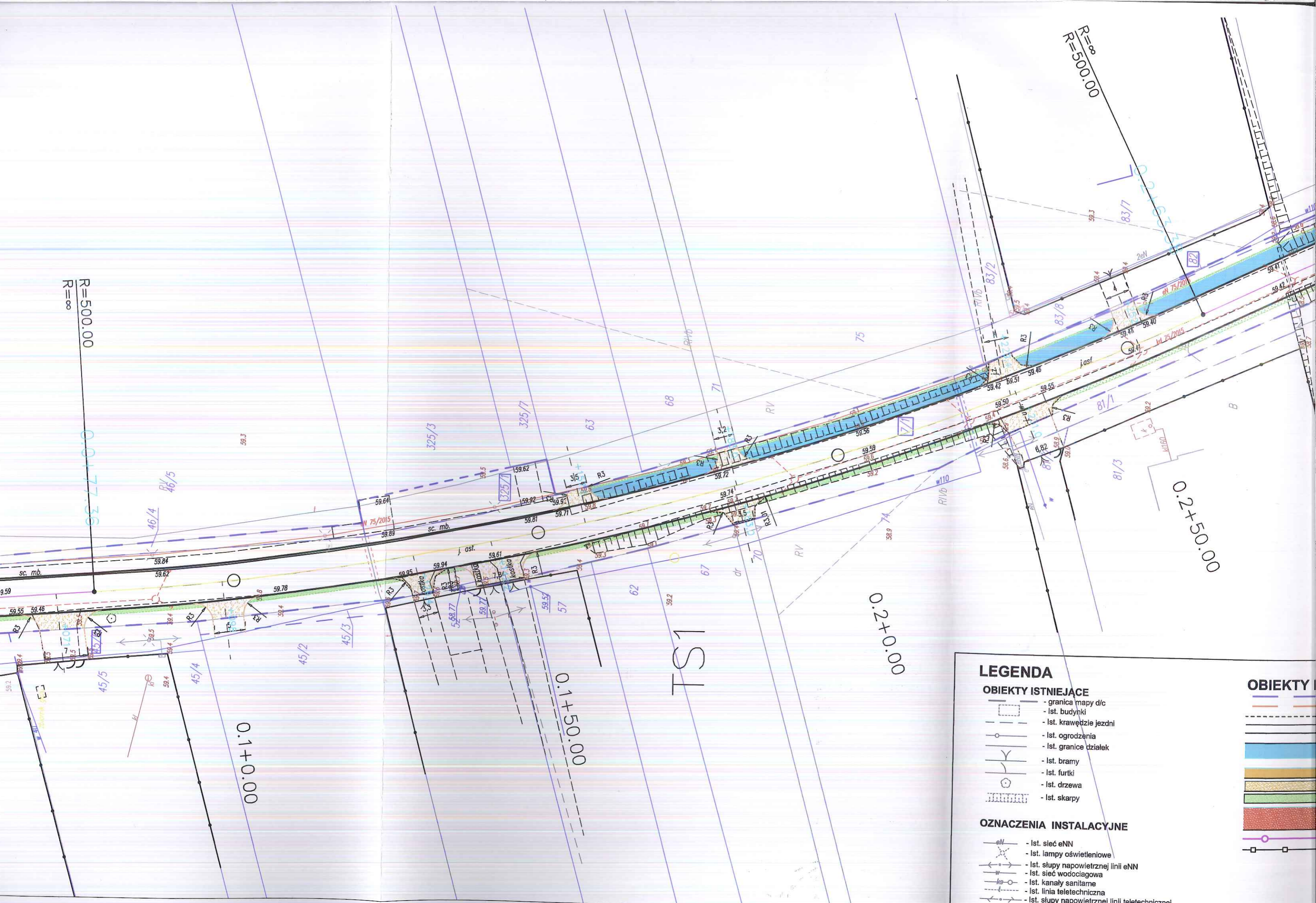
- Ist. sieć eNN
- Ist. lampy oświetleniowe
- Ist. słupy napowietrznej linii eNN
- Ist. sieć wodociągowa
- Ist. kanały sanitarne
- Ist. linia teletechniczna
- Ist. słupy napowietrznej linii teletechnicznej

OBIEKTY PROJEKTOWANE

- Linia rozgraniczająca teren inwestycji, granice działek drog.
- Obszar realizacji inwestycji drogowej
- proj. jezdnia o nawierzchni asfaltowej
- proj. ścieżka rowerowa dwukierunkowa
- proj. chodnik
- zjazdy istniejące, do przebudowy
- proj. pobocza
- przebudowa dróg innych
- proj. barier drogowa skrajna SP-6/1
- proj. balustrada dla rowerzystów U12a t.4

Usługi Projektowe Drogowe F. Rywiński,

OBIEKT		Przebudowa drogi gminnej w miejsc. Rydzyno		BRANŻA	
ZAMAWIAJĄCY		Wójt Gminy Słupno		drog.	
NAZWA RYSUNKU		Projekt zagospodarowania terenu		SKALA	
				1:1000	
OPRACOWAŁ	NAZWISKO	NR UPR.	SPECJALNOŚĆ	PODPIS	DATA
PROJEKTOWAŁ	Franciszek Rywiński	148/88	drogi		2019.08
SPRAWDZIŁ					NR RYS.
					1.0



LEGENDA

OBIEKTY ISTNIEJĄCE


- granica mapy d/c
- Ist. budynki
- Ist. krawężnie jezdni
- Ist. ogrodzenia
- Ist. granice działek
- Ist. bramy
- Ist. furtki
- Ist. drzewa
- Ist. skarpy

OZNACZENIA INSTALACYJNE

- Ist. sieć eNN
- Ist. lampy oświetleniowe
- Ist. słupy napowietrznej linii eNN
- Ist. sieć wodociągowa
- Ist. kanały sanitarne
- Ist. linia teletechniczna
- Ist. słupy napowietrznej linii teletechnicznej

OBIEKTY

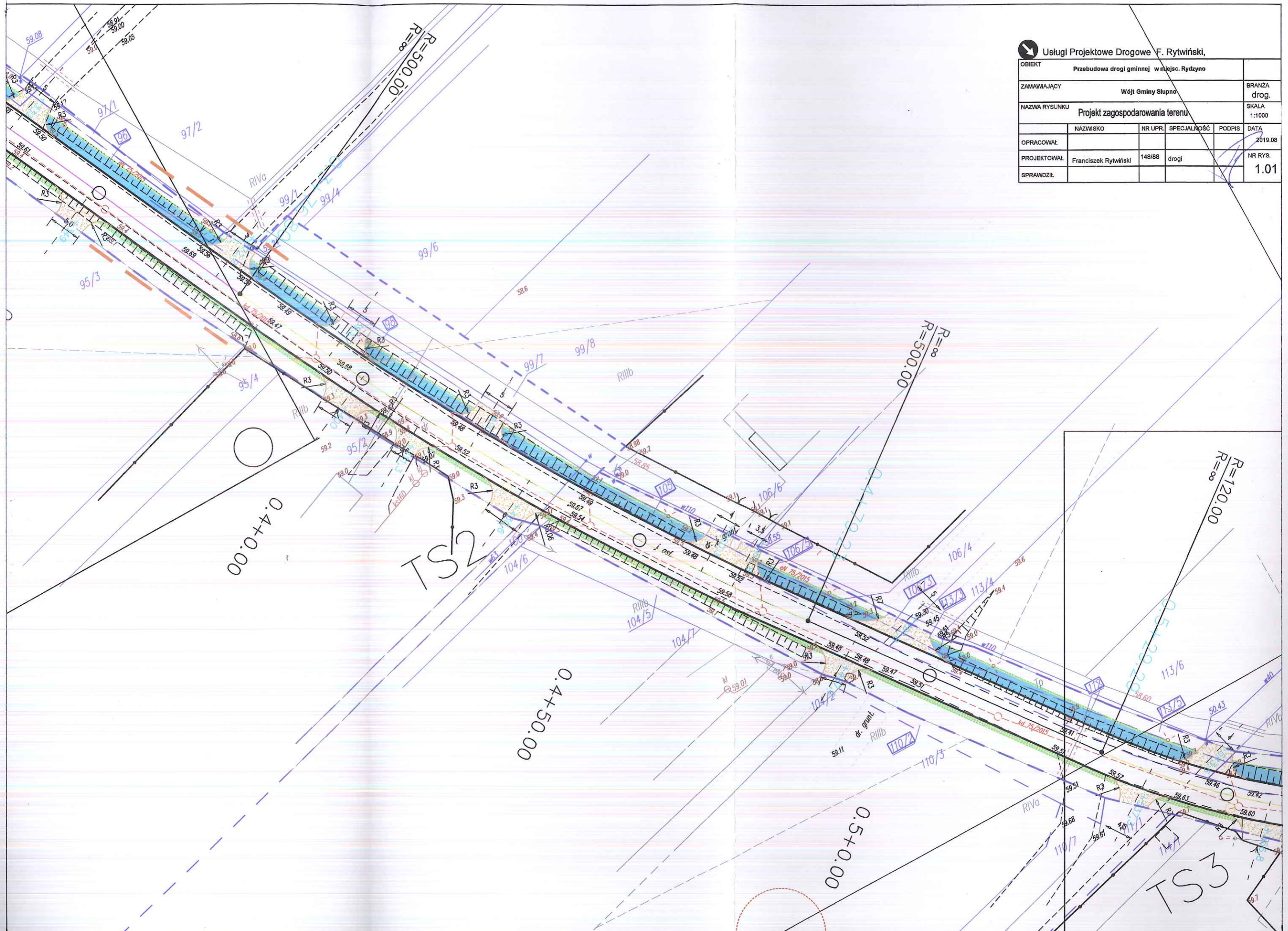
- Ist. budynki
- Ist. krawężnie jezdni
- Ist. ogrodzenia
- Ist. granice działek
- Ist. bramy
- Ist. furtki
- Ist. drzewa
- Ist. skarpy





TS1

Usługi Projektowe Drogowe F. Rytwiński,

OBIEKT	Przebudowa drogi gminnej w miejsc. Rydzyno			
ZAMAWIAJĄCY	Wójt Gminy Słupno			BRANŻA drog.
NAZWA RYSUNKU	Projekt zagospodarowania terenu			SKALA 1:1000
	NAZWISKO	NR UPR.	SPECJALNOŚĆ	PODPIS
OPRACOWAŁ				2019.08
PROJEKTOWAŁ	Franciszek Rytwiński	148/88	drogi	NR RYS. 1.01
SPRAWDZIŁ				




OBIEKTY PROJEKTOWANE

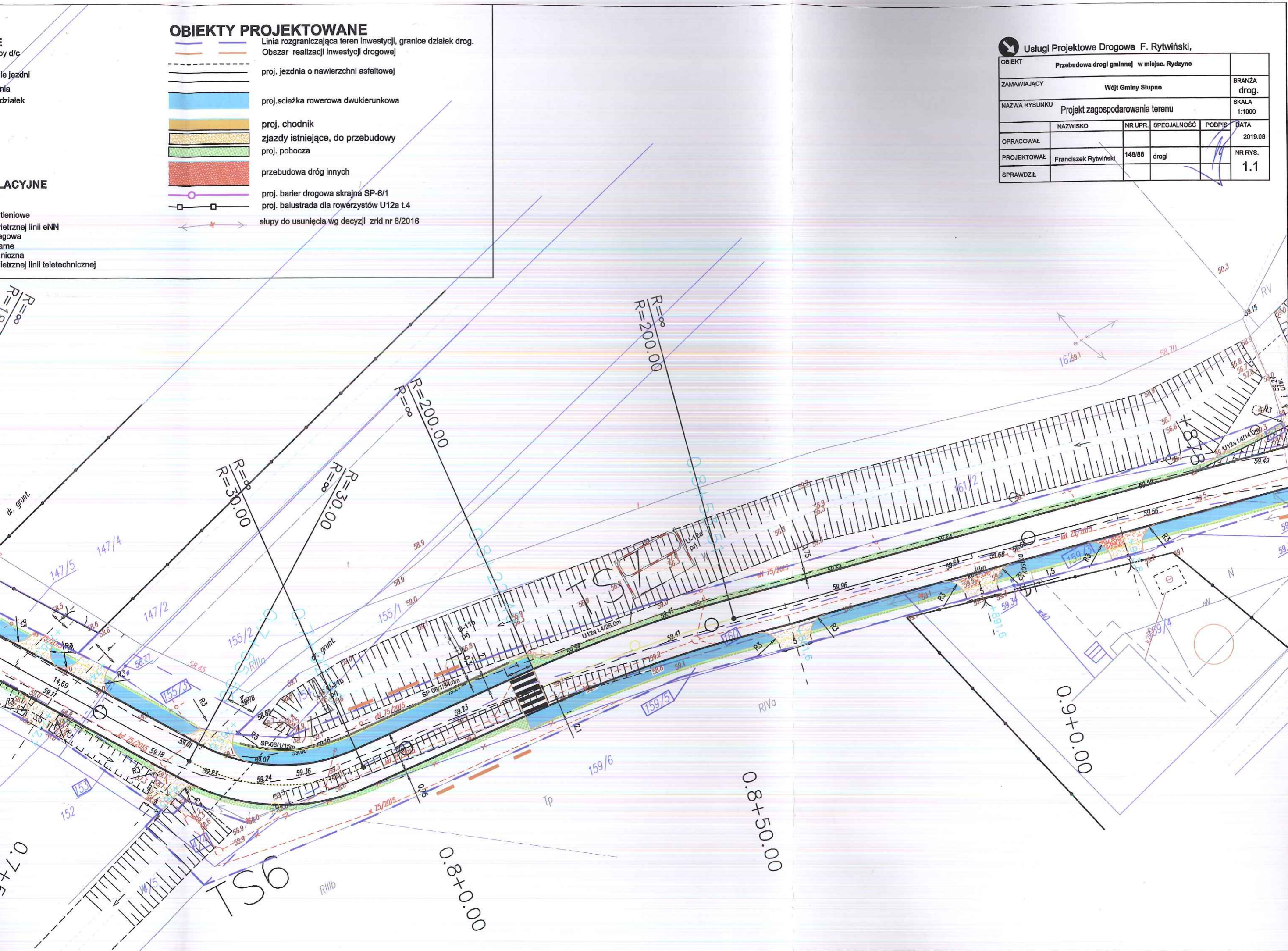
-  Linia rozgraniczająca teren inwestycji, granice działek drog.
-  Obszar realizacji inwestycji drogowej
-  proj. jezdnia o nawierzchni asfaltowej
-  proj. ścieżka rowerowa dwukierunkowa
-  proj. chodnik
-  zjazdy istniejące, do przebudowy
-  proj. pobocza
-  przebudowa dróg innych
-  proj. barier drogowa skrajna SP-6/1
-  proj. balustrada dla rowerzystów U12a t.4
-  słupy do usunięcia wg decyzji zrid nr 6/2016

SYMBOLICZNE

-  tleniowe
-  zewnętrznej linii eNN
-  drogowa
-  same
-  liniiczna
-  zewnętrznej linii teletechnicznej

Usługi Projektowe Drogowe F. Rytwiński,

OBIEKT	Przebudowa drogi gminnej w miejsc. Rydzyno				BRANŻA	drog.
ZAMAWIAJĄCY	Wójt Gminy Słupno				SKALA	1:1000
NAZWA RYSUNKU	Projekt zagospodarowania terenu				DATA	2019.08
OPRACOWAŁ	NAZWISKO	NR UPR.	SPECJALNOŚĆ	PODPIS	DATA	NR RYS.
PROJEKTOWAŁ	Franciszek Rytwiński	148/88	drogi			1.1
SPRAWDZIŁ						



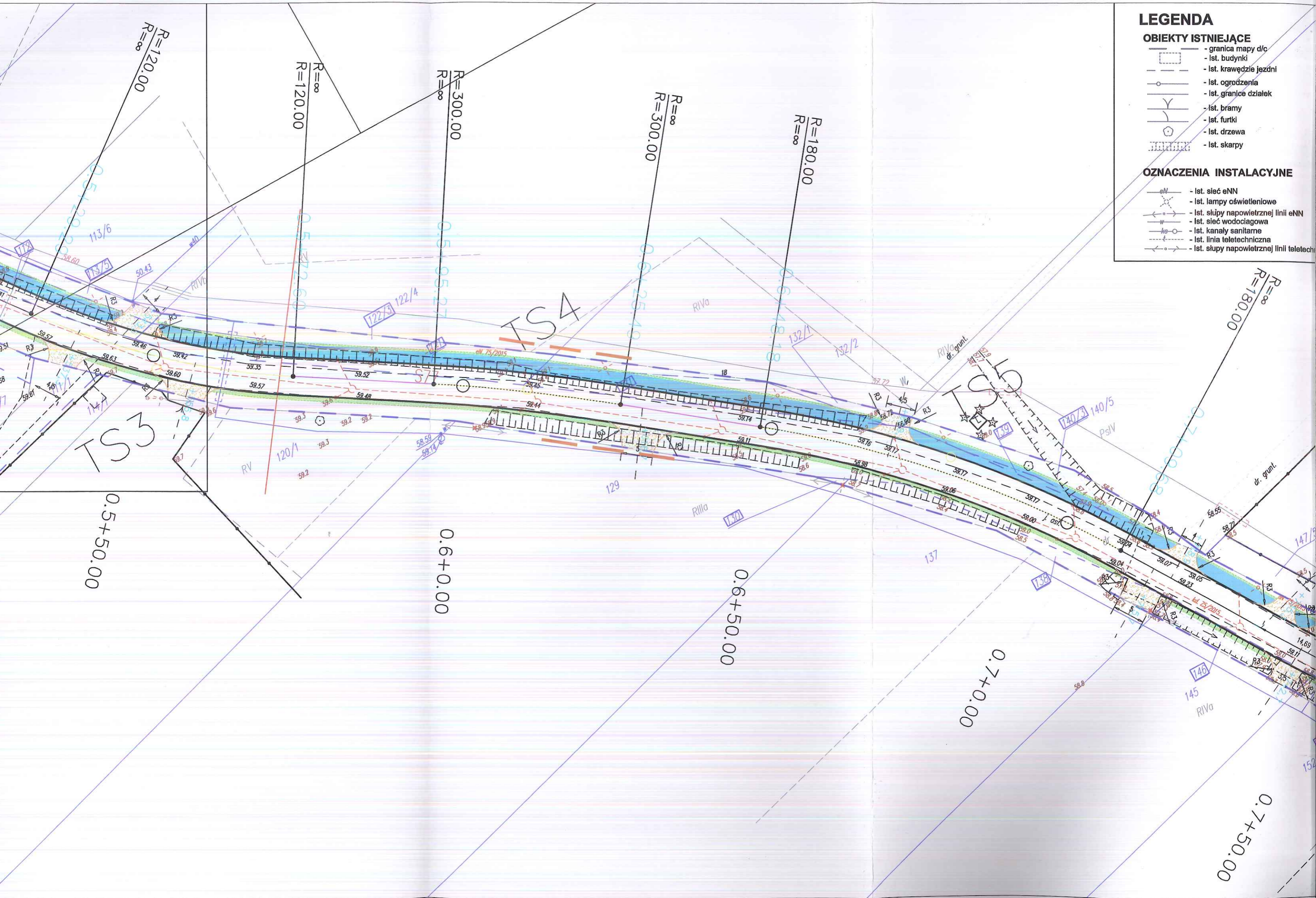
LEGENDA

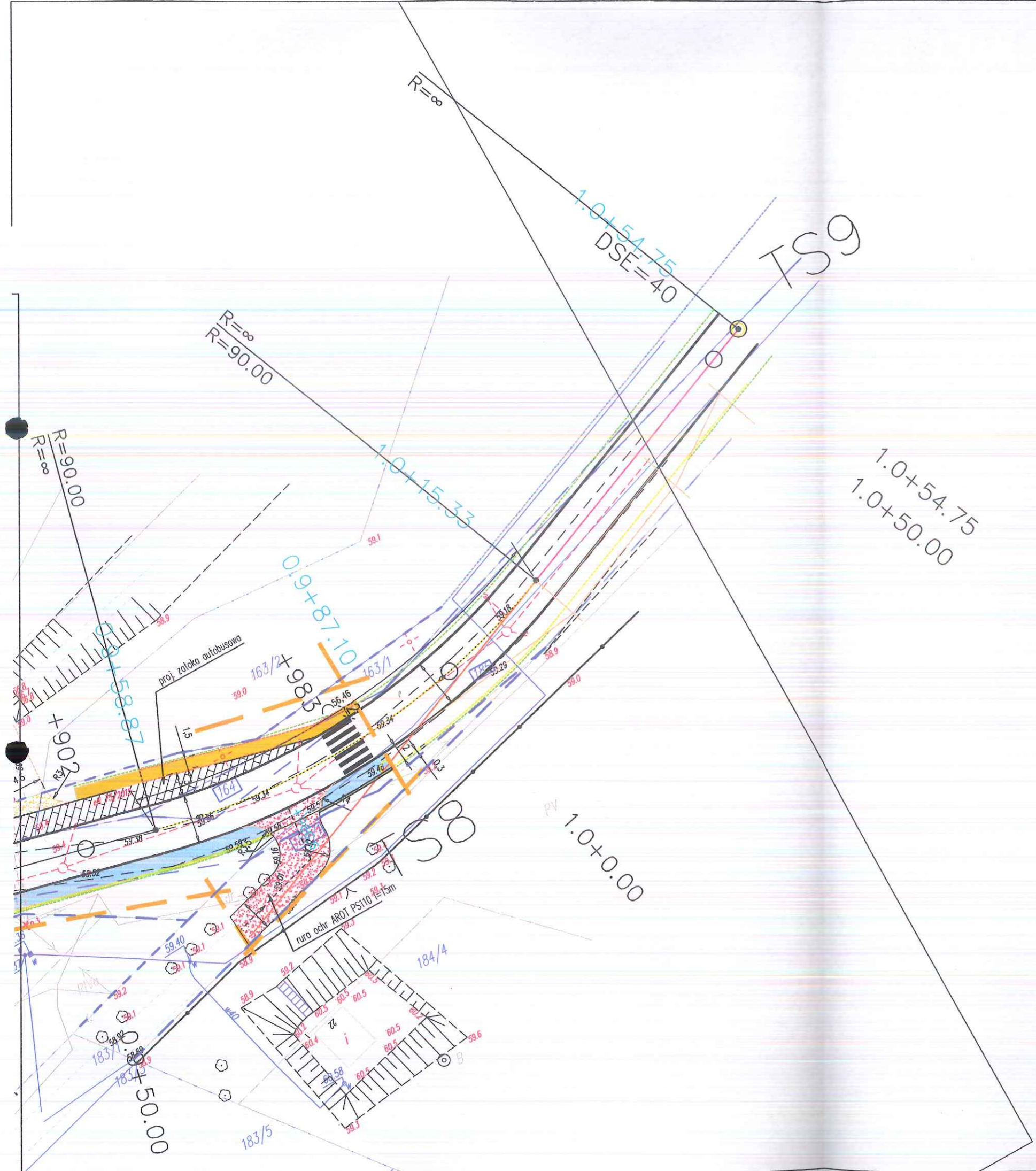
OBIEKTY ISTNIEJĄCE

- granica mapy d/c
- Ist. budynki
- Ist. krawędzie jezdni
- Ist. ogrodzenia
- Ist. granice działek
- Ist. bramy
- Ist. furtki
- Ist. drzewa
- Ist. skarpy

OZNACZENIA INSTALACYJNE

- Ist. sieć eNN
- Ist. lampy oświetleniowe
- Ist. słupy napowietrznej linii eNN
- Ist. sieć wodociągowa
- Ist. kanały sanitarne
- Ist. linia teletechniczna
- Ist. słupy napowietrznej linii teletechnicznej

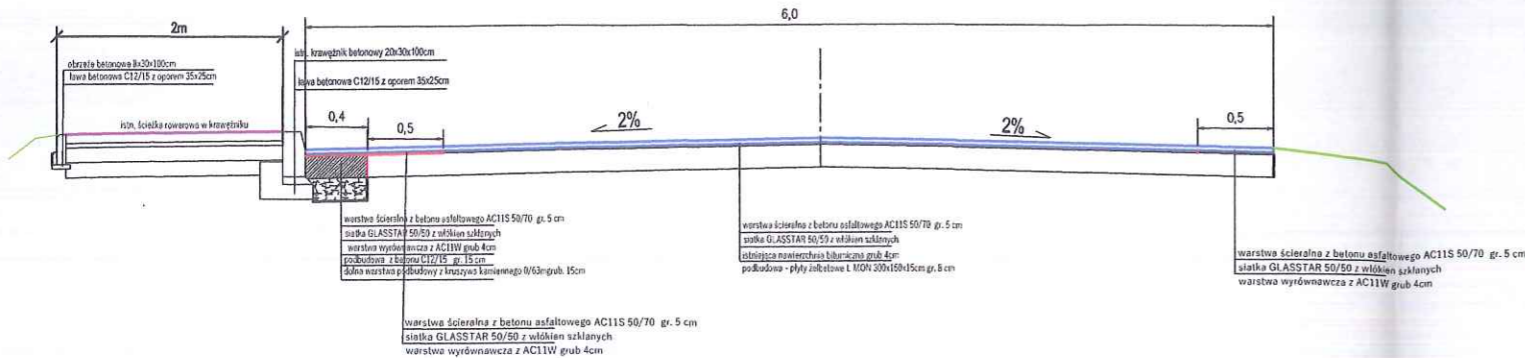





Usługi Projektowe Drogowe F. Rytwiński,

OBIEKT		Przebudowa drogi gminnej w miejsc. Rydzyno			
ZAMAWIAJĄCY		Wójt Gminy Słupno			BRANŻA drog.
NAZWA RYSUNKU		Projekt zagospodarowania terenu			SKALA 1:1000
	NAZWISKO	NR UPR.	SPECJALNOŚĆ	PODPIS	DATA
OPRACOWAŁ					2019.08
PROJEKTOWAŁ	Franciszek Rytwiński	148/88	drogi		NR RYS.
SPRAWDZIŁ					1.2


odcinek od 0+006,7 do km 0+156




odcinek od km 0+156 - 0+765



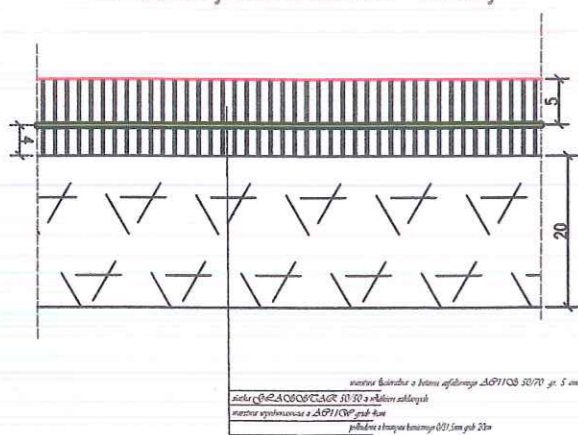
odcinek od km 0+765 do km 0+822,49




odcinek od km 0+822,49 do km 0+878



Konstrukcja nawierzchni nowej



odcinek od km 0+878 do km 0+983



Usługi Projektowe Drogowe F. Rytwiński,

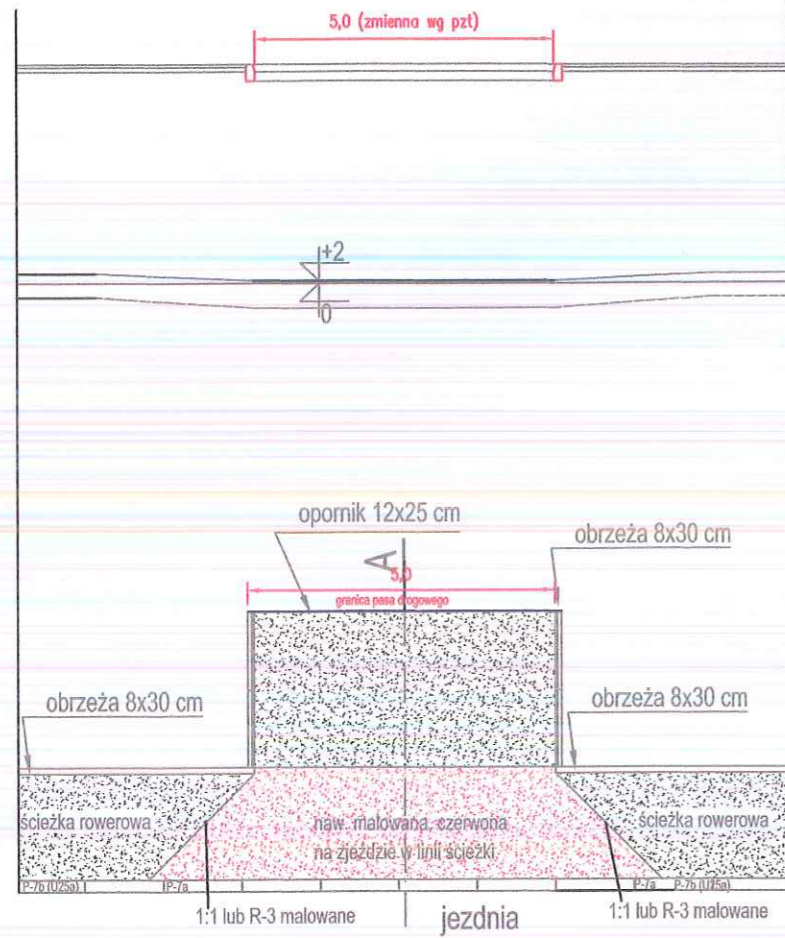
OBIEKT	Przebudowa drogi gminnej w miejsc. Rydzyno			BRANZA	drog.
ZAMAWIAJĄCY	Wójt Gminy Słupno			SKALA	1:1000
NAZWA RYSUNKU	Przekroje normalne			OPRACOWAŁ	2019.08
	NAZWIŚKO	NR UPR.	SPECJALNOŚĆ	PODPIS	DATA
OPRACOWAŁ					2019.08
PROJEKTOWAŁ	Franciszek Rytwiński	148/88	drogi		NR RYS.
SPRAWDZIŁ					2.0

Zjazd przez ścieżkę rowerową

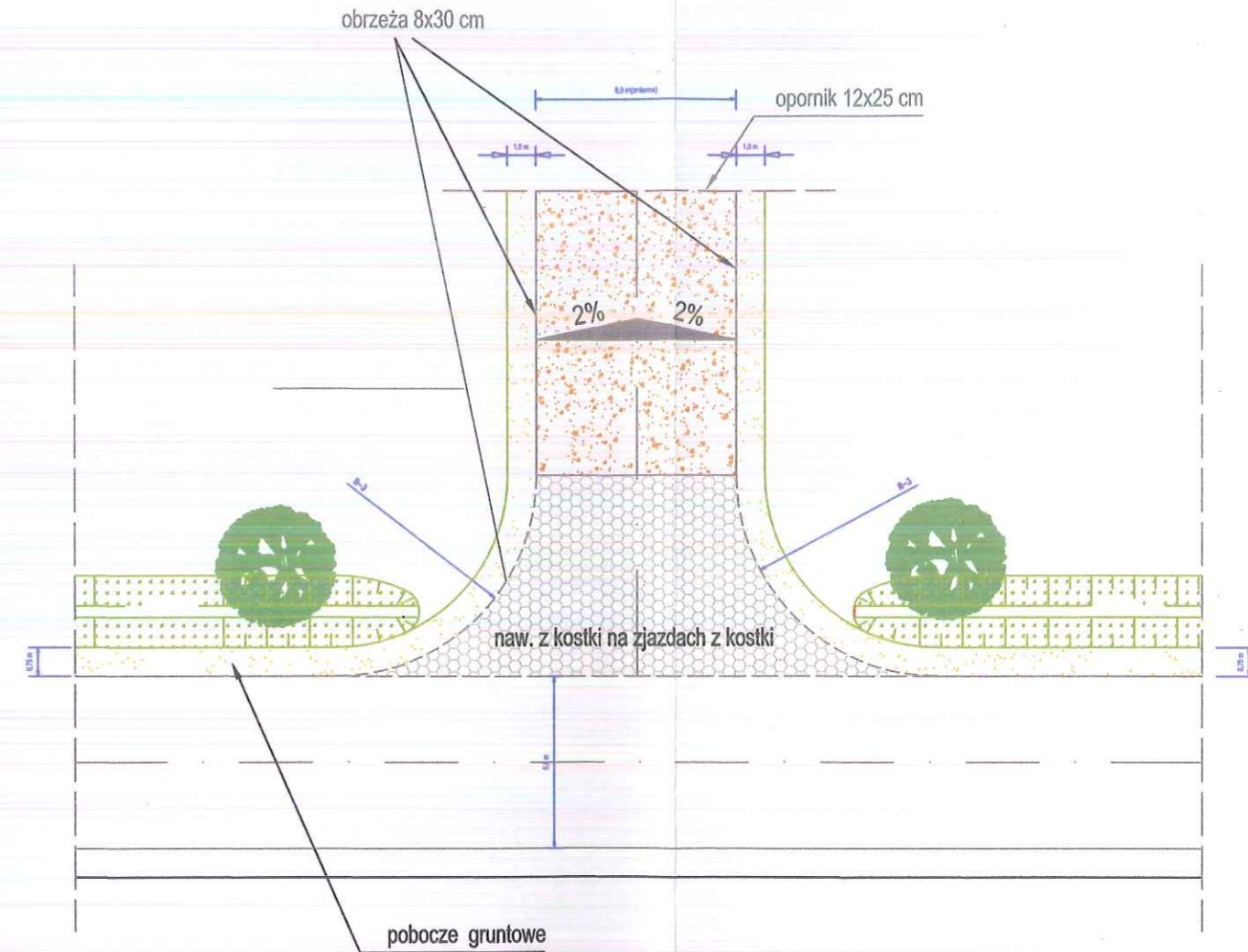
B - B

C - C

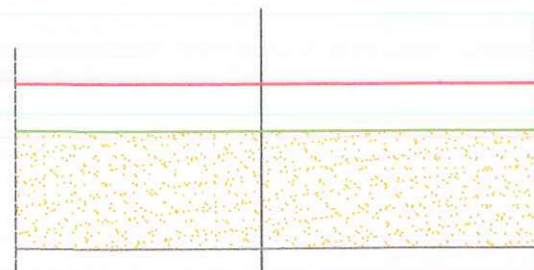
CI



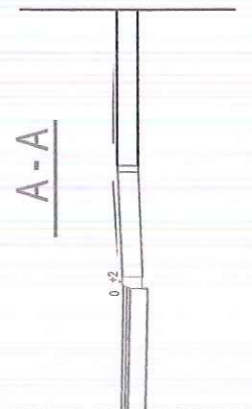
Przekrój przez zjazd przez pobocze



Konstrukcja nawierzchni zjazdu



warstwa ścieralna z betonu asfaltowego AC11S gr. 4 cm
podbudowa z kruszywa kamiennego 0/31,5mm grub. 15cm

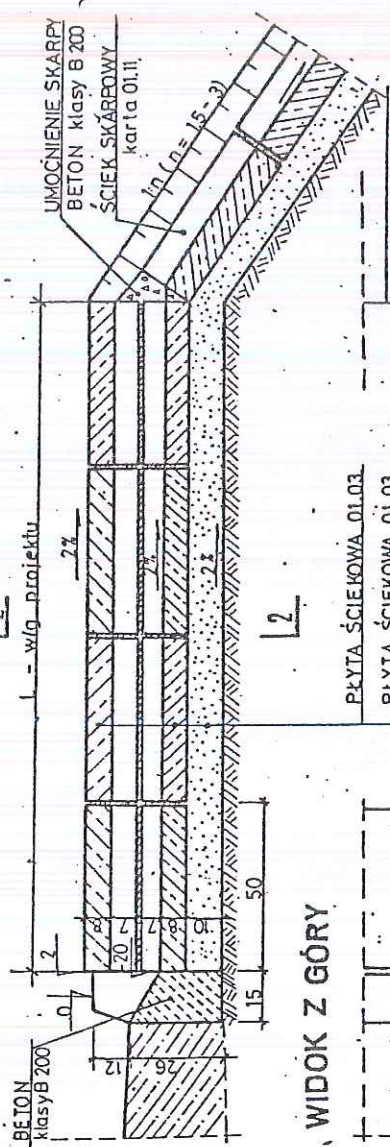


Usługi Projektowe Drogowe F. Rytwiński,					
OBIEKT Przebudowa drogi gminnej w miejsc. Rydzyno					
ZAMAWIAJĄCY Wójt Gminy Słupno					BRANŻA drog.
NAZWA RYSUNKU Przekrój przez zjazdy					SKALA
	NAZWISKO	NR UPR.	SPECJALNOŚĆ	PODPIS	DATA
OPRACOWAŁ					08.2019
PROJEKTOWAŁ	Franciszek Rytwiński	148/88	drogi		NR RYS.
SPRAWDZIŁ					2.1

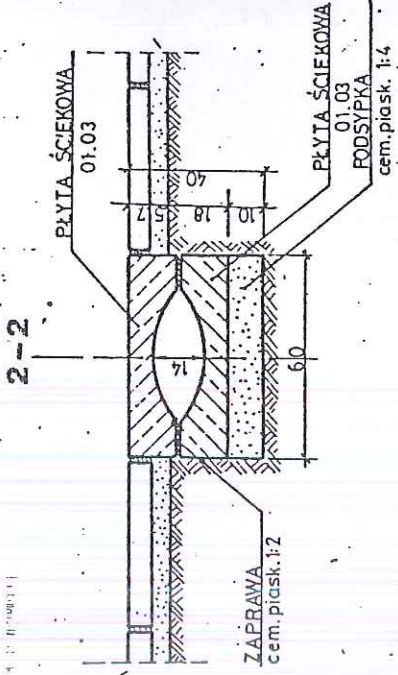
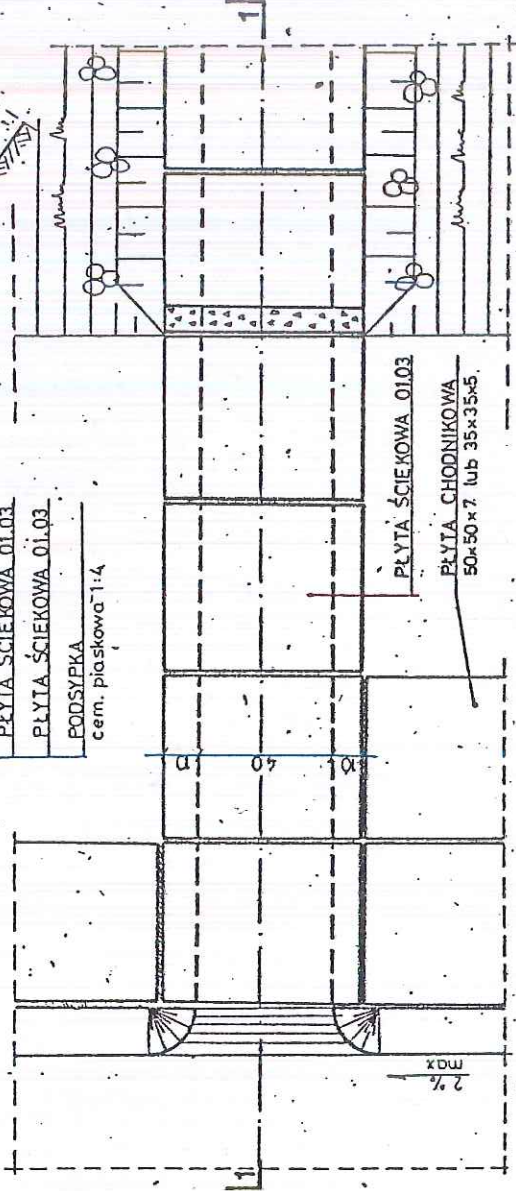
01.31

1:15

PRZEKRÓJ PODŁUŻNY 1-1



WIDOK Z GÓRY



ZASTOSOWANIE

1. Do odprowadzenia wody z jezdni.
2. Rozstaw wpustów - jako funkcja dopuszczalnego napętnienia ścieku drogowego

MATERIAŁY na 1m ścieku

1. Beton klasy B 200	- 0,03	m ³ (na wpust)
2. Płyta ściekowa	- 4,00	szt (1m ścieku)
3. Podsyпка cem. piask. 1:4	- 0,06	m ³
4. Zaprawa cem.-piask. 1:2	- 0,004	m ³

UWAGA!

W rejonie projektowanych ścieków nie dopuszcza się parkowania pojazdów na chodnikach (oznakować)

Transprojekt

ODWODNIENIE PASA DROGOWEGO

PREFABRYKOWANY ŚCIEK PODCHODNIKOWY "KORYTKOWY"